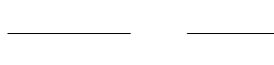





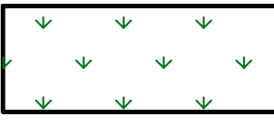


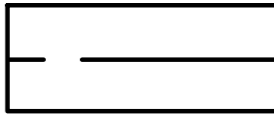

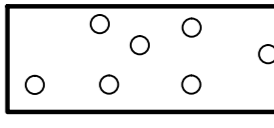

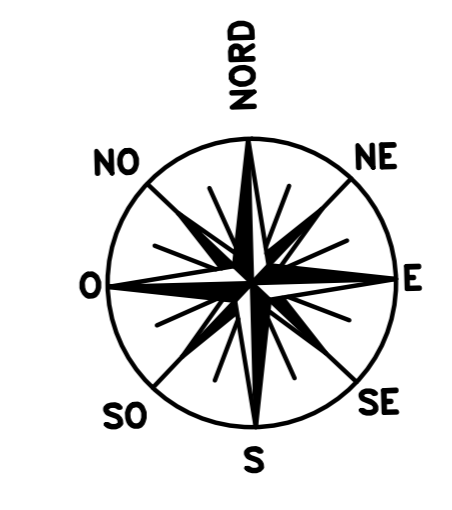


- ### Legenda
-  Limite area in disponibilità
 -  Curve di livello ad equidistanza di 2 m
 -  Divisioni colturali
 -  Scarpate
 -  Puntometro SPI (profondità = 15 m) attrezzato a piezometro a tubo aperto
 -  Punti celerimetrici di controllo topografico a terra
 -  Ripristino a riuso agricolo.
 -  Doppio filare di gelsi
 -  Quinta arborea
 -  Linee aeree elettriche BT e/o telefoniche
 -  Oleodotto interrato. Fascia di rispetto di 50 m per parte.
 -  Filari alberati ed alberi
 -  Laghi di falda



COMMITTENTE:  **RFI**
RETE FERROVIARIA ITALIANA
GRUPPO FERROVIE DELLO STATO ITALIANO

ALTA SORVEGLIANZA:  **ITALFERR**
GRUPPO FERROVIE DELLO STATO ITALIANO

GENERAL CONTRACTOR:  **COGIV**
Consorzio Collegamenti Integrati Valico

INFRASTRUTTURE FERROVIARIE STRATEGICHE DEFINITE DALLA
LEGGE OBIETTIVO N.443/01
TRATTA A.V./A.C. TERZO VALICO DEI GIOVI
PROGETTO ESECUTIVO

PROGETTO DI CAVA DI SABBIA E GHIAIA IN LOCALITA'
"C.NA ROMANELLOTTA" DEL COMUNE DI POZZOLO FORMIGARO
PLANIMETRIA
1.8 - Sistemazione finale - Riuso agrario

GENERAL CONTRACTOR		DIRETTORE LAVORI		SCALA:				
Consorzio Cociv Ing. P.P. Marcheselli				1:2000				
COMMESSA	LOTTO	FASE	ENTE	TIPO DOC.	OPERAZIONE			
IG51	02	E	CV	P6	DP2200			
PROG.	REV.							
007	A							
PROGETTAZIONE								
Rev.	Descrizione emissione	Redatto	Data	Verificato	Data	Progettista	Data	IL PROGETTISTA
A00	Prima emissione	COGIV	03/02/2014	COGIV	03/02/2014	A. Diapente	03/02/2014	
						 Sig. Ing. A. Diapente Qual. Professionista n. 70 A. Diapente		
						Norme FEI: 001-004 e CV-PR-002-00-07-A00 CUP: F44B2000000008		