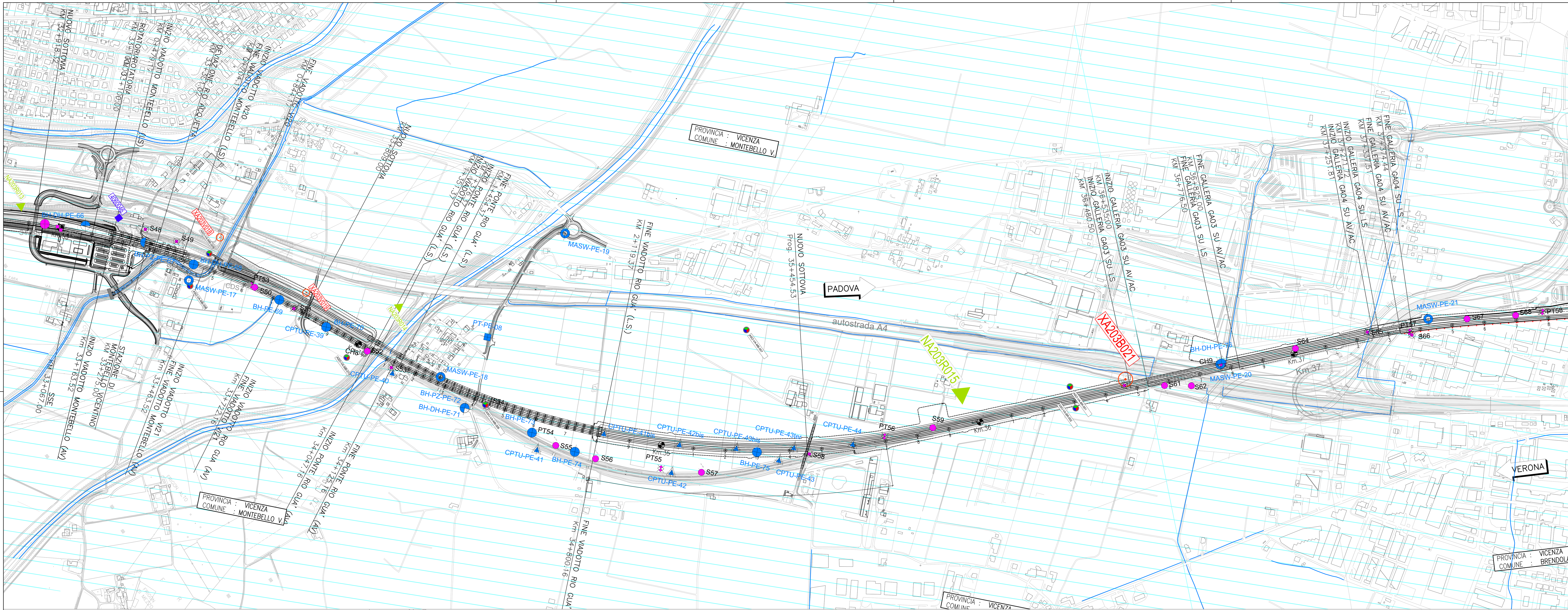

PIANTA CHIAVE

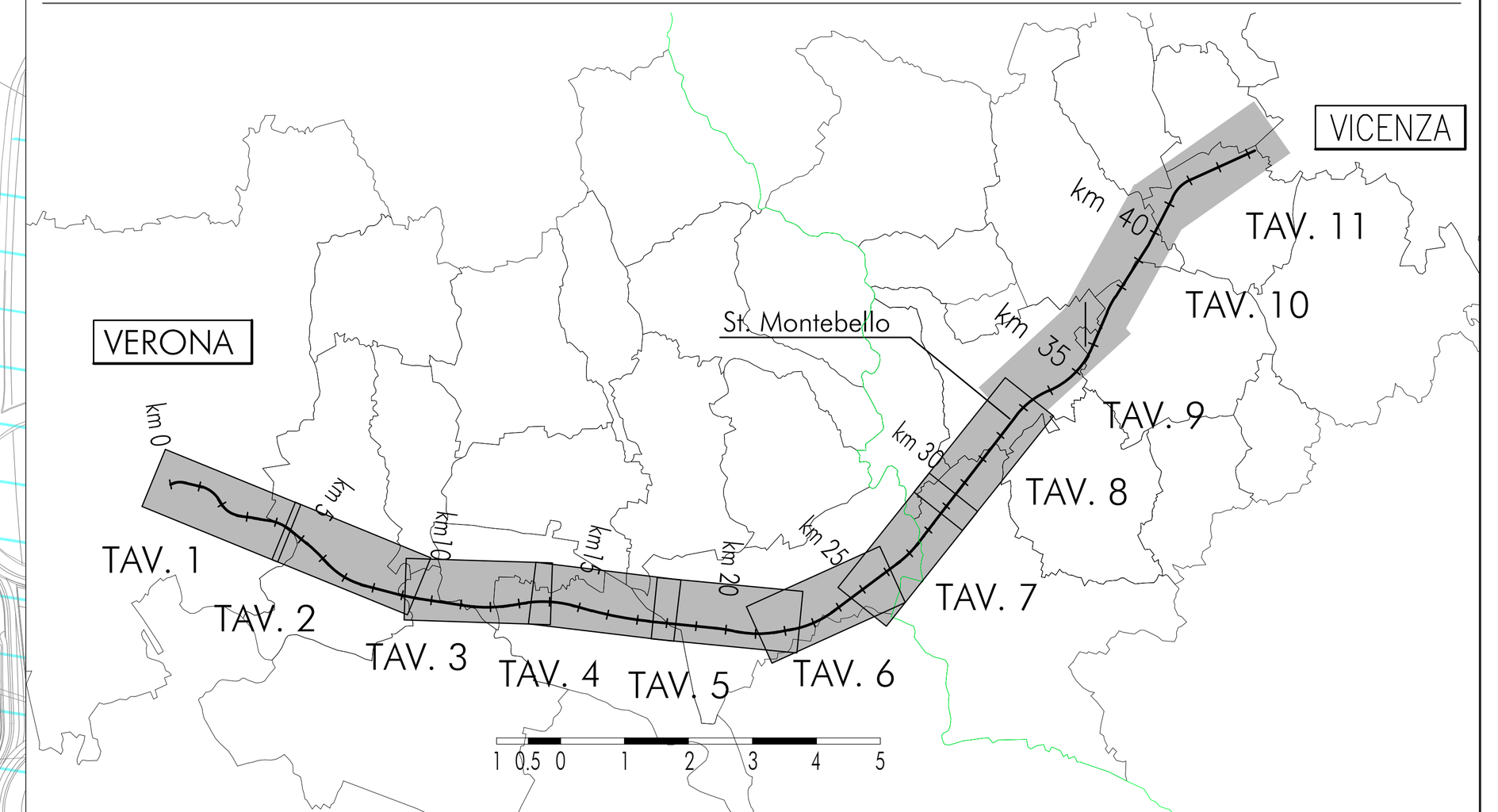

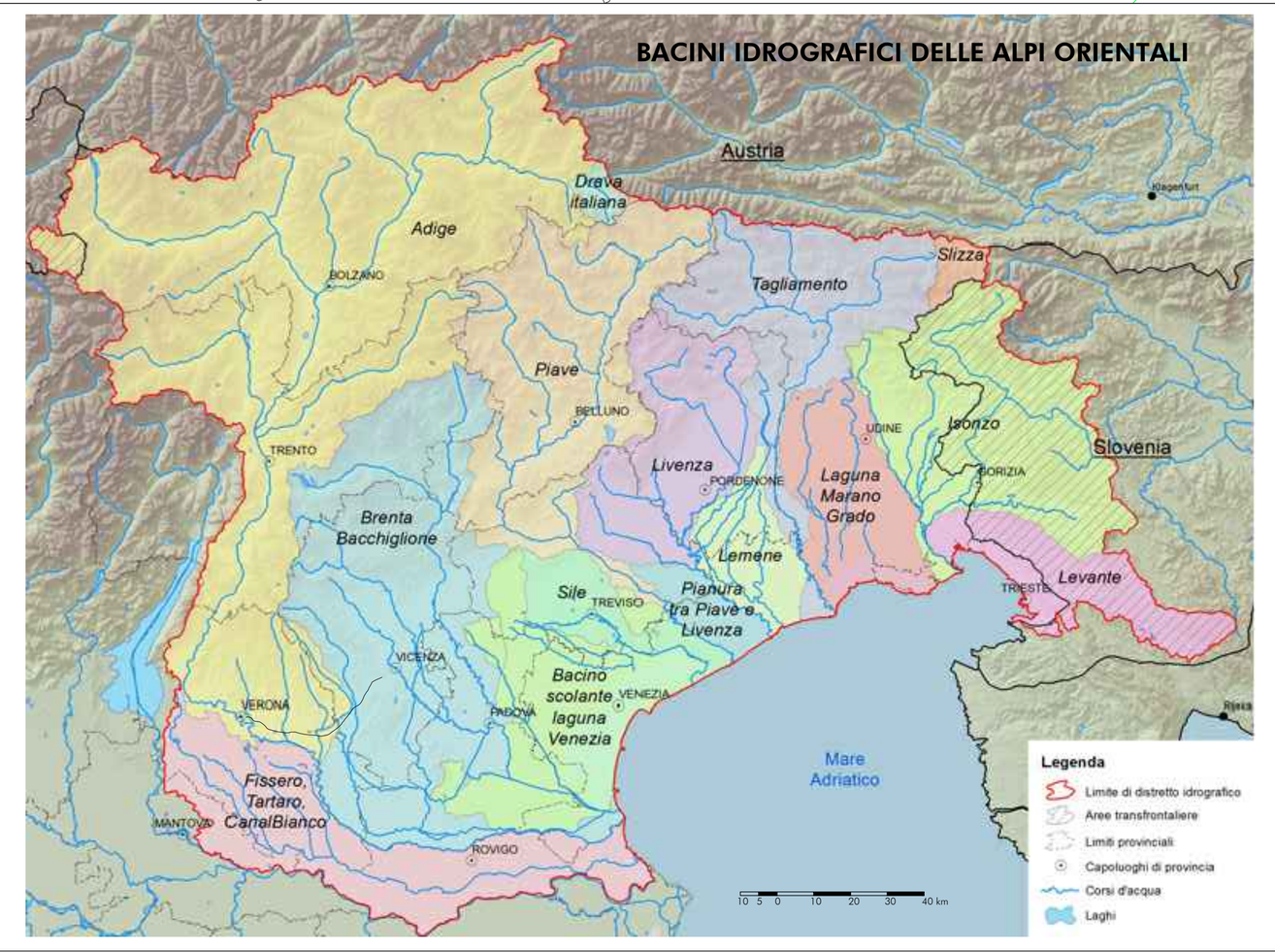

LEGENDA

CARTA GEOMORFOLOGICA

Campagna indagini integrative PE

- BH-PE-n
- CPTU-PE-n
- BH-PZ-PE-n
- PT-PE-n
- MASW-PE-n
- BH-DH-PE-n

Campagna indagini 2018 per CDS

- Sondaggio geognostico

Campagna indagini 2015

- P1÷P15,P20 — Sondaggio a carotaggio continuo con installazione di Piezometro a Tubo Aperto (A)
- P1÷15Bis — Foro a distruzione di nucleo per installazione di Piezometro Casagrande (C)

Campagna indagini 2014

- SP — Sondaggio a carotaggio continuo
- SPC, SPA, SPCA, SPAA — Sondaggio a carotaggio continuo (SP) con installazione di Piezometro Casagrande (C) e/o Piezometro a Tubo Aperto (A)
- SDC, SDA — Foro a distruzione di nucleo per installazione di Piezometro Casagrande (C) e/o Piezometro a Tubo Aperto (A)
- CPTU — Prova penetrometrica statica con piezocono (possibilità di avanzamento con trivellazione)
- CPTU* — Prova penetrometrica statica con piezocono "tradizionale"
- CH — Foro a distruzione di nucleo per esecuzione prove CROSS-HOLE
- PT — Pozzetto esplorativo a 1.5 m da p.c. con prove di carico su piastra
- (XXm) — Profondità delle indagini

Campagna indagini pregresse

- Sondaggio geognostico (campagna 1998)
- XA203X000 — Sondaggio geognostico, numero di riferimento (campagna 2002)
- NA203X000 — CPTU, numero di riferimento (campagna 2002)
- 4060000 — Pozzo con stratigrafia, numero di riferimento (Dati ex Aziende Industriali Municipalizzate (VI) per gentile concessione Centro Idrico Novoledo s.r.l.)

- 20+700 Asse di progetto
- confine di Provincia
- Confine Comunale

Forme, processi e depositi di origine fluviale e fluvio-glaciale

- Paleoalveo
- Orlo di scarpatra di terrazzo
- Piana alluvionale attuale e recente (Olocene)
- Superficie di terrazzo recente (Olocene)
- Superficie di terrazzo antico (Diluvium tardivo, Pleistocene)
- Superficie sommitale di conoide terrazzata e terrazzi alluvionali del Diluvium recente (Pleistocene)

Forme, processi e depositi di versante di origine gravitativa

- Versanti soggetti a dilavamento diffuso su rocce vulcaniche
- Versanti soggetti a dilavamento diffuso su rocce calcaree e calcareo marnose
- detrito di versante costituito da clasti eterometrici immersi in abbondante matrice limoso sabbiosa

Dissesti di versante

- Area interessata da dissesto di versante censito nel database IFFI

Idrografia superficiale

- Corsi d'acqua

COMMITTENTE: RFI RETE FERROVIARIA ITALIANA GRUPPO FERROVIE DELLO STATO

ALTA SORVEGLIANZA: ITALFERR GRUPPO FERROVIE DELLO STATO

GENERAL CONTRACTOR: Consorzio IricAV Due

INFRASTRUTTURE FERROVIARIE STRATEGICHE DEFINITE DALLA LEGGE OBIETTIVO N. 443/01

LINEA A.V. /A.C. TORINO-VENEZIA Tratta VERONA-PADOVA
Lotto funzionale Verona-Bivio Vicenza

PROGETTO ESECUTIVO

PARTE GENERALE

GEOLOGIA E GEOTECNICA

GENERALE

Carta geomorfologica 9 di 11

GENERAL CONTRACTOR		DIRETTORE LAVORI	SCALA :
Progettista integratore ... Ordine degli ingegneri ... n. 4289 Data: Giugno 2021	Consorzio Iricav Due ing. Paolo CARMONA Data: Giugno 2021	Data:	1:5000/500

COMMESSA	LOTTO	FASE	ENTE	TIPO DOC.	OPERA/DISCIPLINA	PROGR.	REV.	FOGLIO
IN17	10	E	I2	G5	GE0000	009	C	009 DI 011

VISTO CONSORZIO IRICAV DUE	
Firma	Data
ing. Luca RANDOLFI	Giugno 2021

Progettazione :

Rev.	Descrizione	Redatto	Data	Verificato	Data	Approvato	Data	IL PROGETTISTA
A	EMISSIONE	F. Bonciani	Febbraio 2021	V. Pastore	Febbraio 2021	P. Ascari	Febbraio 2021	Dott. Adelchi Casale
B	RECEPIMENTO ISTRUTTORIE	F. Bonciani	Maggio 2021	V. Pastore	Maggio 2021	P. Ascari	Maggio 2021	
C	RECEPIMENTO ISTRUTTORIE	F. Bonciani	Giugno 2021	V. Pastore	Giugno 2021	P. Ascari	Giugno 2021	Data: Giugno 2021

CIG. 8377957CD1 | CUP: J41E91000000009 | File: IN1710EI2G5GE0000009C.DWG | Cod. origine: CODICE

Progetto cofinanziato dalla Unione Europea

Scala di plot:

TUTTI I DIRITTI DEL PRESENTE DOCUMENTO SONO RISERVATI: LA PRODUZIONE ANCHE PARZIALE È VIETATA