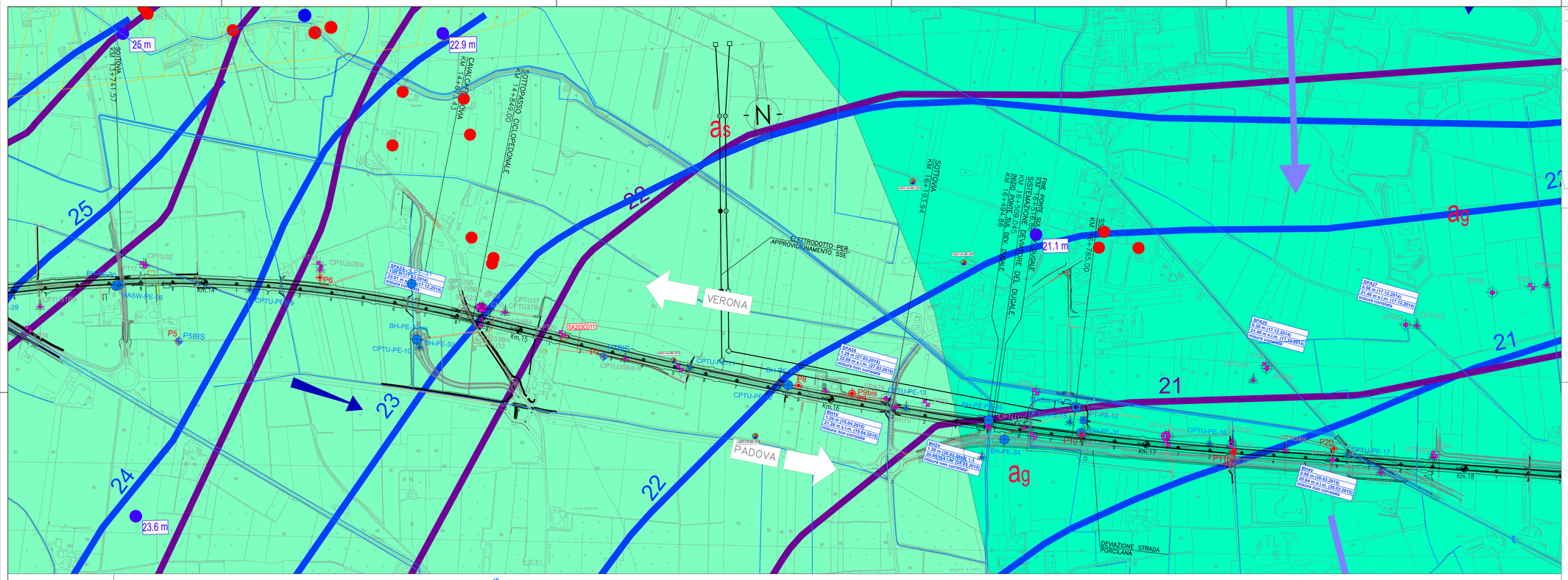

PIANTA CHIAVE

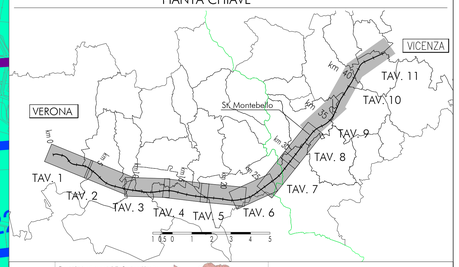

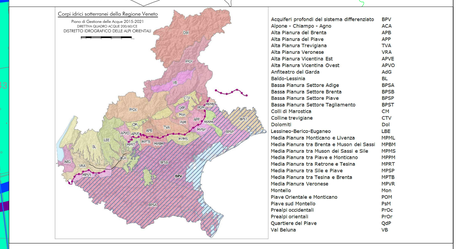

LEGENDA
CARTA IDROGEOLOGICA

Campagna indagini integrative PE

SM01PE1 — SP01PE1
BH1PE01 — PT-PE-1
MASW-PE-01 — BH-SRPE-1

Campagna indagini 2018 per CDS

- Sondaggio geognostico

Campagna indagini 2015

PT-PS.PZ02 — Sondaggio a carotaggio continuo con installazione di Piezometro a Tubo Aperto (A)
PT-TUBE-06 — Foro a distruzione di nucleo per installazione di Piezometro Cassagrande (C)

Campagna indagini 2014

- Sondaggio a carotaggio continuo
- SPC — Sondaggio a carotaggio continuo (SPC) con installazione di Piezometro Cassagrande (C) e/o Piezometro a Tubo Aperto (A)
- Foro a distruzione di nucleo per installazione di Piezometro Cassagrande (C) e/o Piezometro a Tubo Aperto (A)
- SPT — Prova penetrometrica statica con piezocono (possibilità di avanzamento con trivellazione)
- SPTM — Prova penetrometrica statica con piezocono "modificata"
- CH — Foro a distruzione di nucleo per esecuzione prove CROSS-HOLE
- PZ — Pozzetto esplorativo a 1.5m da p.c. con prove di carico su piastra
- Profondità delle indagini

Campagna indagini pregresse

- Sondaggio geognostico (campagna 1998)
- Sondaggio geognostico, numero di riferimento (campagna 2002)
- CPTU, numero di riferimento (campagna 2002)

Pozzi per acqua

- Pozzo con stratigrafia, numero di riferimento (Dati ex Aziende Industriali Municipalizzate (VI) per gentile concessione Centro Ishio Novoledo s.r.l.)
- Pozzi con livello statico, quota s.l.m. (da Carta Idrogeologica dell'Alto Pianura Veronese)
- Pozzi a uso acquedottistico e relativo fascia di rispetto di 200 m (da PTCP)
- Pozzi a uso privato (da PTCP)

- Acquifero differenziato ghiaioso con falda in pressione al di sopra dei 30 metri
- Acquifero indifferenziato ghiaioso con falda in pressione al di sopra dei 30 metri
- Acquifero differenziato ghiaioso con falda in pressione al di sotto dei 30 metri
- Area di anomalia termale
- Acquifero indifferenziato ghiaioso — sabbioso
- Acquifero indifferenziato sabbioso — ghiaioso con falda localmente artesiana
- Linee di deflusso sotterranee
- Assi di drenaggio
- Acquifero differenziato sabbioso-ghiaioso con falda localmente in pressione
- Acquifero differenziato sabbioso-ghiaioso con falda localmente al di sopra dei 30 metri
- Freatiche (da PTCP)
- Freatiche (da misure piezometriche nov 2014 – mar 2015)
- Acquifero in roccia calcarea stratificata e localmente carsificata — medio permeabilità
- Acquifero in roccia calcarea stratificata e localmente carsificata — alta permeabilità
- Sperimentale piezometrico (per isopiezometriche da PTCP)
- Sperimentale piezometrico (per isopiezometriche da misure di campagna)
- Sorgenti, numero di riferimento

- Asse di progetto
- confine di Provincia
- Confine Comunale

PROFILO IDROGEOLOGICO
SONDAGGIO / POZZETTO GEOGNOSTICO

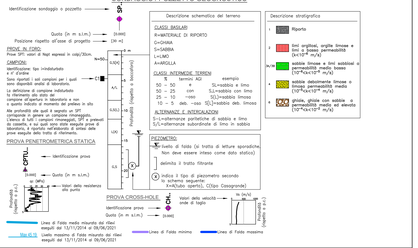

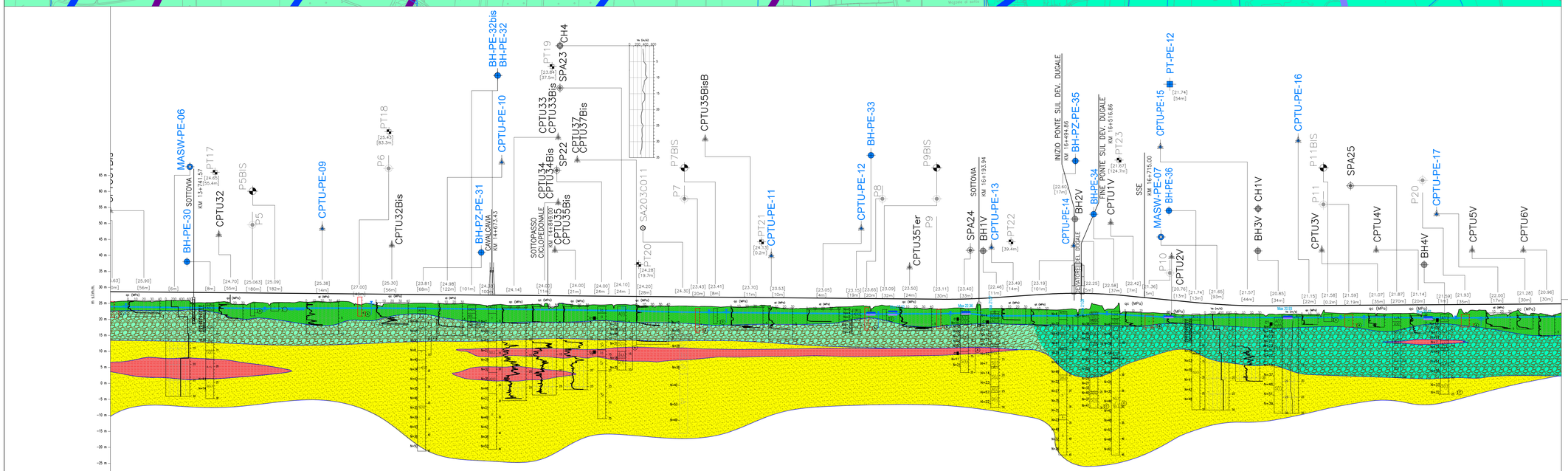

SCALA QUOTE 1:500
SCALA DISTANZE 1:5000

CT RIF.-50.000

NUMERO SEZIONI	583 584 585 586 587 588 589 590 591 592 593 594 595 596 597 598 599 600 601 602 603 604 605 606 607 608 609 610 611 612 613 614 615 616 617 618 619 620 621 622 623 624 625 626 627 628 629 630 631 632 633 634 635 636 637 638 639 640 641 642 643 644 645 646 647 648 649 650 651 652 653 654 655 656 657 658 659 660 661 662 663 664 665 666 667 668 669 670 671 672 673 674 675 676 677 678 679 680 681 682 683 684 685 686 687 688 689 690 691 692 693 694 695 696 697 698 699 700 701 702 703 704 705 706 707 708 709 710 711 712 713 714 715 716 717 718 719 720 721 722 723 724 725 726 727 728 729 730 731 732 733 734 735 736 737 738 739 740 741 742 743 744 745 746 747 748 749 750 751 752 753 754 755 756 757 758 759 760 761 762 763 764 765 766 767
DISTANZE PARZIALI	5.00 25.00 25.00 25