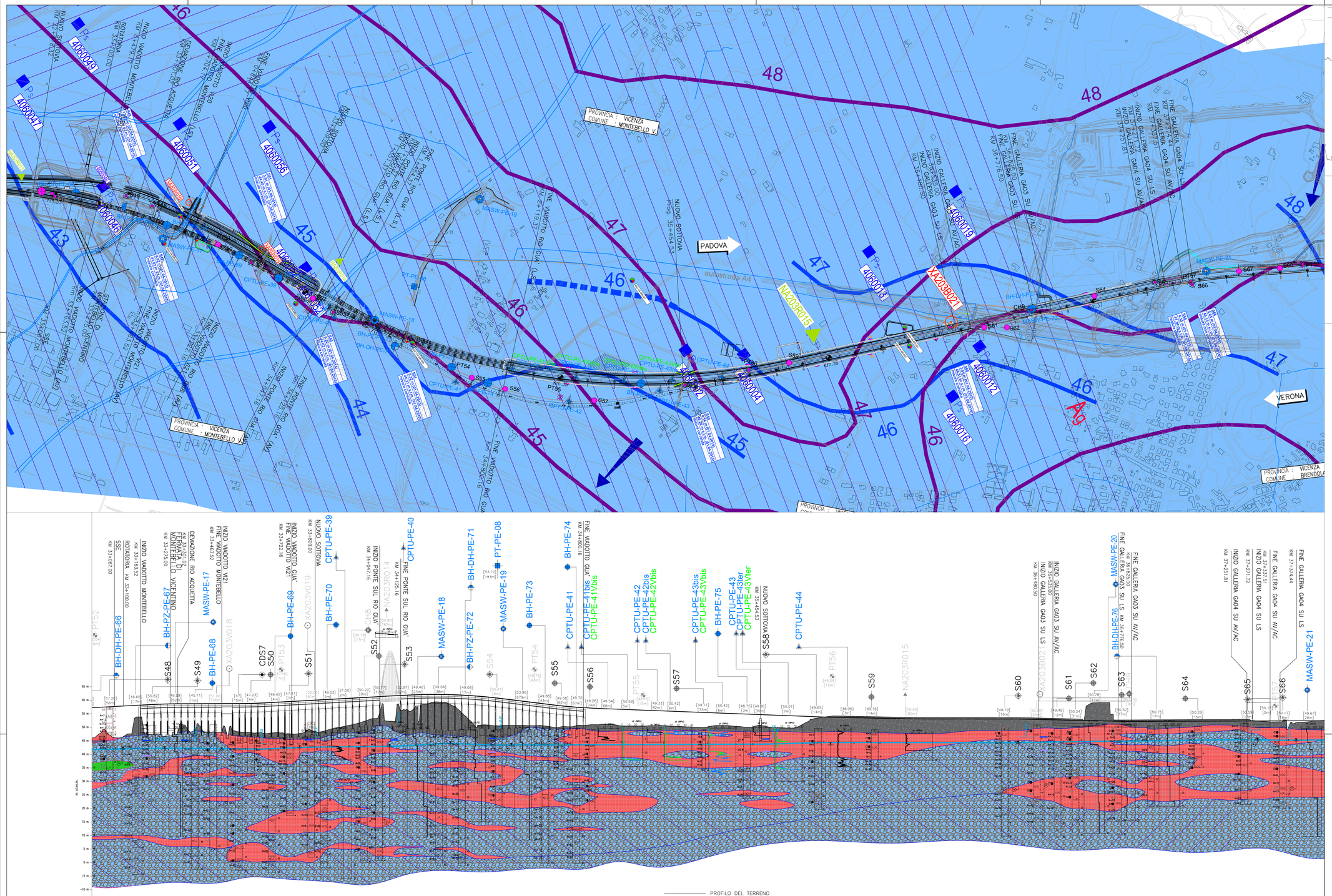

PIANTA CHIAVE

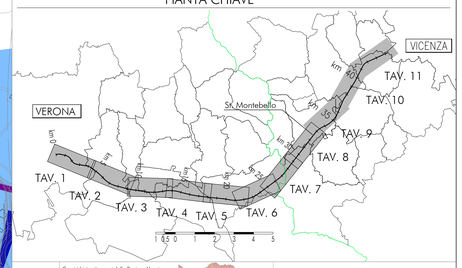

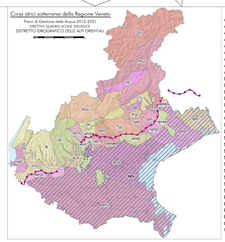

Acquiferi profondi del sistema differenziato	BPV
Alpone - Chiampo - Agno	ACA
Alta Pianura del Brenta	APB
Alta Pianura del Piave	APP
Alta Pianura Trevigiana	TVA
Alta Pianura Veronese	VRA
Alta Pianura Vicentina Est	APVE
Alta Pianura Vicentina Ovest	APVO
Anfiteatro del Garda	AGD
Basalti Euganei	BE
Bassa Pianura Settore Adige	BPSA
Bassa Pianura Settore Brenta	BPSB
Bassa Pianura Settore Piave	BPSP
Bassa Pianura Settore Tagliamento	BPST
Colli di Herzolda	CH
Colline trevigiane	CTV
Dolomiti	Dol
Lessinei-Berico-Euganeo	LBE
Media Pianura Montagna e Livenza	MPML
Media Pianura tra Brenta e Muson dei Sassi	MPBM
Media Pianura tra Muson dei Sassi e Sile	MPMS
Media Pianura tra Piave e Montdiano	MPPM
Media Pianura tra Fattore e Teina	MPMT
Media Pianura tra Sile e Piave	MPSP
Media Pianura tra Teina e Brenta	MPTB
Media Pianura Veronese	MPVR
Monti Lessini	ML
Piave Orientale e Montdiano	PDM
Piave sud Montello	PdM
Preàpi occidentali	PrOc
Preàpi orientali	PrOr
Quartiere del Piave	QdP
Val Belluna	VB

LEGENDA

CARTA IDROGEOLOGICA

Nota per PC: in alpe in lo si dettaco o telpet depositi e con conflotar sotto. La prima DTC: Alto, Alto 43 m a 43 m sono alto dalla sul alto, con alto 43 m a 43 m sono alto dalla sul alto, con alto 43 m a 43 m sono alto dalla sul alto, con