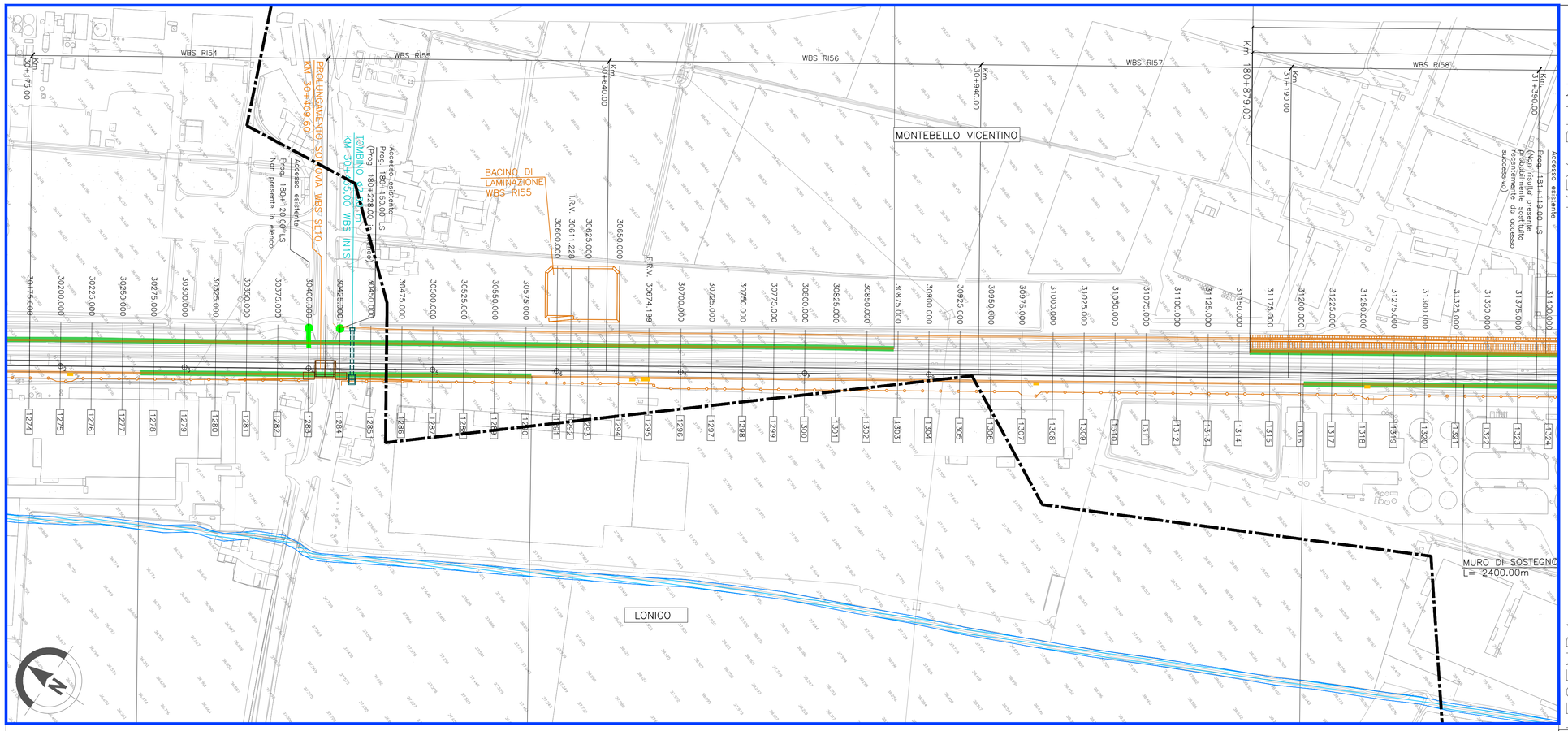


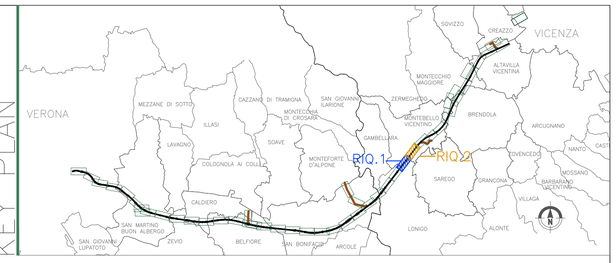


## LEGENDA

GENERALE

- Confini comunali
- Confini provinciali
- Tracciato PD
- Elettrodotto esistente
- Cavidotto PD
- Autostrada
- Linea ferroviaria esistente
- Elettrodotti PD
- Corsi d'acqua

- CB – Cantiere Base
- CA – Cantiere Armamento
- CO – Cantiere Operativo
- CI – Cantiere Industriale
- AT – Area Tecnica

- Pista lungolinea
- Piste temporanea lungolinea
- Utilizzo viabilità esistente
- Utilizzo viabilità ordinaria dopo interventi di progetto
- Allargamento viabilità ordinaria esistente

PUNTI DI MONITORAGGIO

- Fauna FAU–XX–YY–n°(ZZZ)
- Vegetazione e flora VEF–XX–YY–n°(ZZZ)

FASI

- Ante Operam
- Corso d' Opera
- Post Operam

| Componente | Metodica (XX) | Comune (YY) |
|---|---|---|
| VEF (Vegetazione e flora) | CF: Censimento floristico<br>RF: Rilievo fitosociologico<br>RD: Rilievo dendrometrico<br>TD: Transetti dinamici<br>RI: Rilievo delle specie infestanti | VR (Verona)<br>SV (San Martino Buon Albergo)<br>CA (Caldiero)<br>ZE(Zevio)<br>AR (Arcole)<br>BE (Belfiore)<br>SB (San Bonifacio)<br>LO (Lonigo)<br>BU (Bussolengo)<br>MB(Montebello Vicentino)<br>BR (Brendola)<br>MM (Monteccchio Maggiore)<br>AV (Altavilla Vicentina)<br>VI (Vicenza)<br>CR (Creazzo) |
| FAU (Fauna) | 01 (Avifauna) : transetti di identificazione diretta (visivo) e indiretta (sonoro)<br>02 (Anfibi) : transetti di identificazione diretta (visivo) e indiretta (sonoro)<br>03 (Rettili) : transetti di identificazione diretta (visivo)<br>04 (Chirotteri) : transetti con l'utilizzo del bat–detector<br>05 (Lepidotteri diurni) : transetti con l'utilizzo del retino entomologico<br>06 (Pesci) : monitoraggio mediante elettropesca<br>07 (Passaggi fauna) : Monitoraggio mediante fototrappole<br>08 (mammiferi terrestri) : Microteriofauna: transetti con l'utilizzo di tappole a vivo a cattura multipla<br>Mesoteriofauna: transetti di osservazione di tracce e rilievo di attività trofica | |
| Ecosistemi | Non si prevede di effettuare campionamenti specifici, ma di utilizzare i dati derivanti dalle analisi sulle componenti floristiche, vegetazionali e faunistiche | |

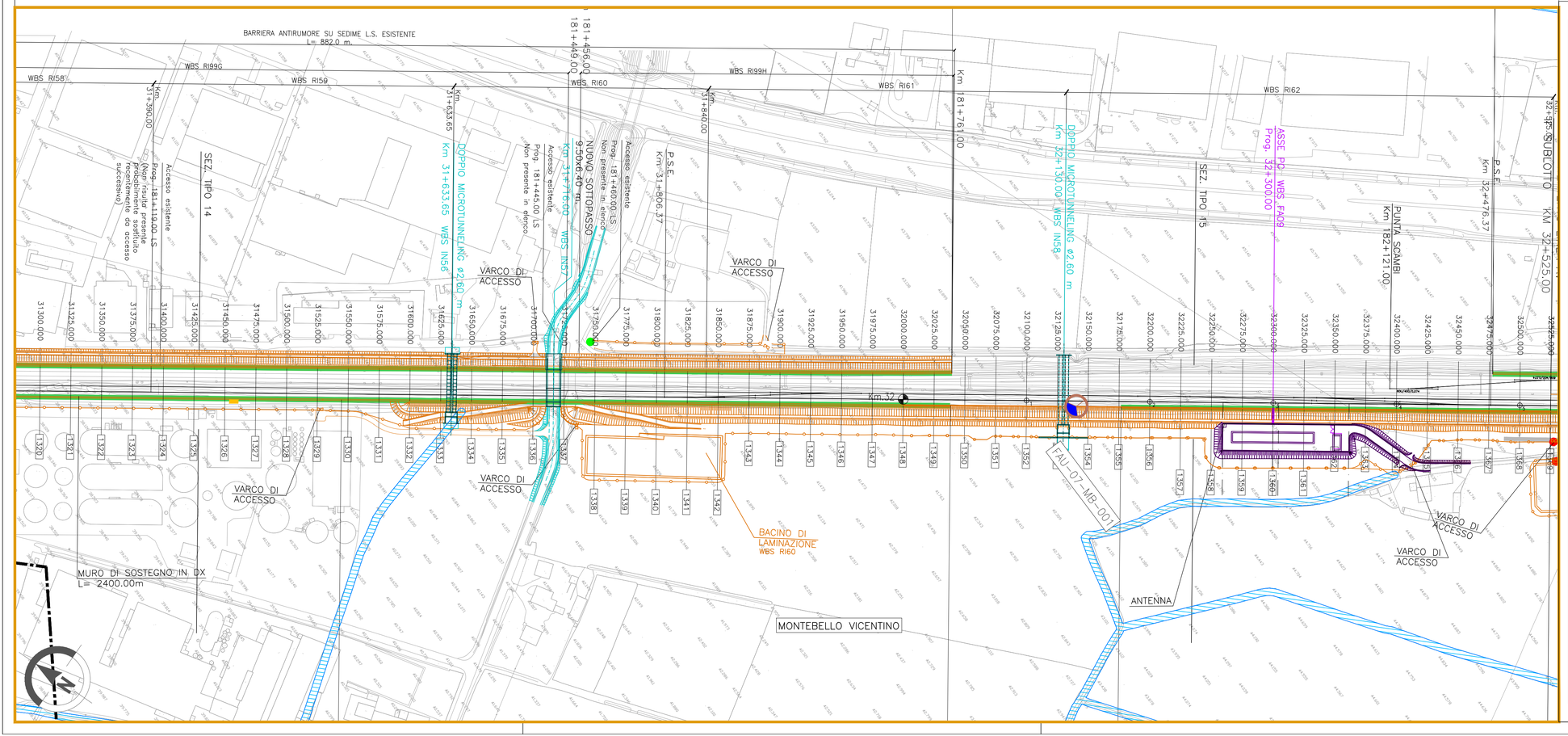


COMMITTENTE:

RFI RETE FERROVIARIA ITALIANA
GRUPPO FERROVIE DELLO STATO

ALTA SORVEGLIANZA:

ITALFERR
GRUPPO FERROVIE DELLO STATO

GENERAL CONTRACTOR:

IRICAV2

# INFRASTRUTTURE FERROVIARIE STRATEGICHE DEFINITE DALLA LEGGE OBIETTIVO N. 443/01

LINEA A.V. /A.C. TORINO-VENEZIA Tratta VERONA-PADOVA
Lotto funzionale Verona-Bivio Vicenza
PROGETTO ESECUTIVO
PIANO DI MONITORAGGIO AMBIENTALE
PLANIMETRIE

PLANIMETRIA UBICAZIONE PUNTI DI MISURA - COMPONENTI VEGETAZIONE E FLORA,FAUNA ED ECOSISTEMI - TAV.14/25

| GENERAL CONTRACTOR | DIRETTORE LAVORI | SCALA : |
|---|---|---|
| IL PROGETTISTA<br>Ordine Ingegneri Provincia di Padova n. 4288<br>Data: luglio 2021 | Consorzio Iricav Due<br>ing. Guido Fratini<br>Data: luglio 2021 | Valido per costruzione<br>Data: | 1:2000 |

| COMMESSA | LOTTO | FASE | ENTE | TIPO DOC. | OPERA/DISCIPLINA | PROGR. | REV. | FOGLIO |
|---|---|---|---|---|---|---|---|---|
| IN17 | 10 | E | I2 | P6 | MB0000 | 04 0 | B | 014 DI 025 |

IRICAV2

| VISTO CONSORZIO IRICAV DUE | |
|---|---|
| Firma | Data |
| Arch. F. Baiocco | luglio 2021 |

Progettazione :

| Rev. | Descrizione | Redatto | Data | Verificato | Data | Approvato | Data | IL PROGETTISTA |
|---|---|---|---|---|---|---|---|---|
| A | EMISSIONE | Dott.ssa G. Mazzetti | ottobre 2020 | Dott. P. Turn | ottobre 2020 | Ing. M. Scarrone | ottobre 2020 | sersys Società di Ingegneria Via Nino Bixio 27/C 35129 PADOVA |
| B | Nota ARPA Veneto del 26.02.2021 - Prot. 0017823 | Dott.ssa G. Mazzetti | luglio 2021 | Dott. P. Turn | luglio 2021 | Ing. M. Scarrone | luglio 2021 | |
| C | | | | | | | | Ing. M. Scarrone<br>Data: luglio 2021 |

CIG. 8377957CD1 | CUP: J41E91000000009 | File: IN17I0E2RMB0000040B.dwg | Cod. origine:

Progetto cofinanziato dalla Unione Europea

Scala di plot:

TUTTI I DIRITTI DEL PRESENTE DOCUMENTO SONO RISERVATI: LA PRODUZIONE ANCHE PARZIALE È VIETATA