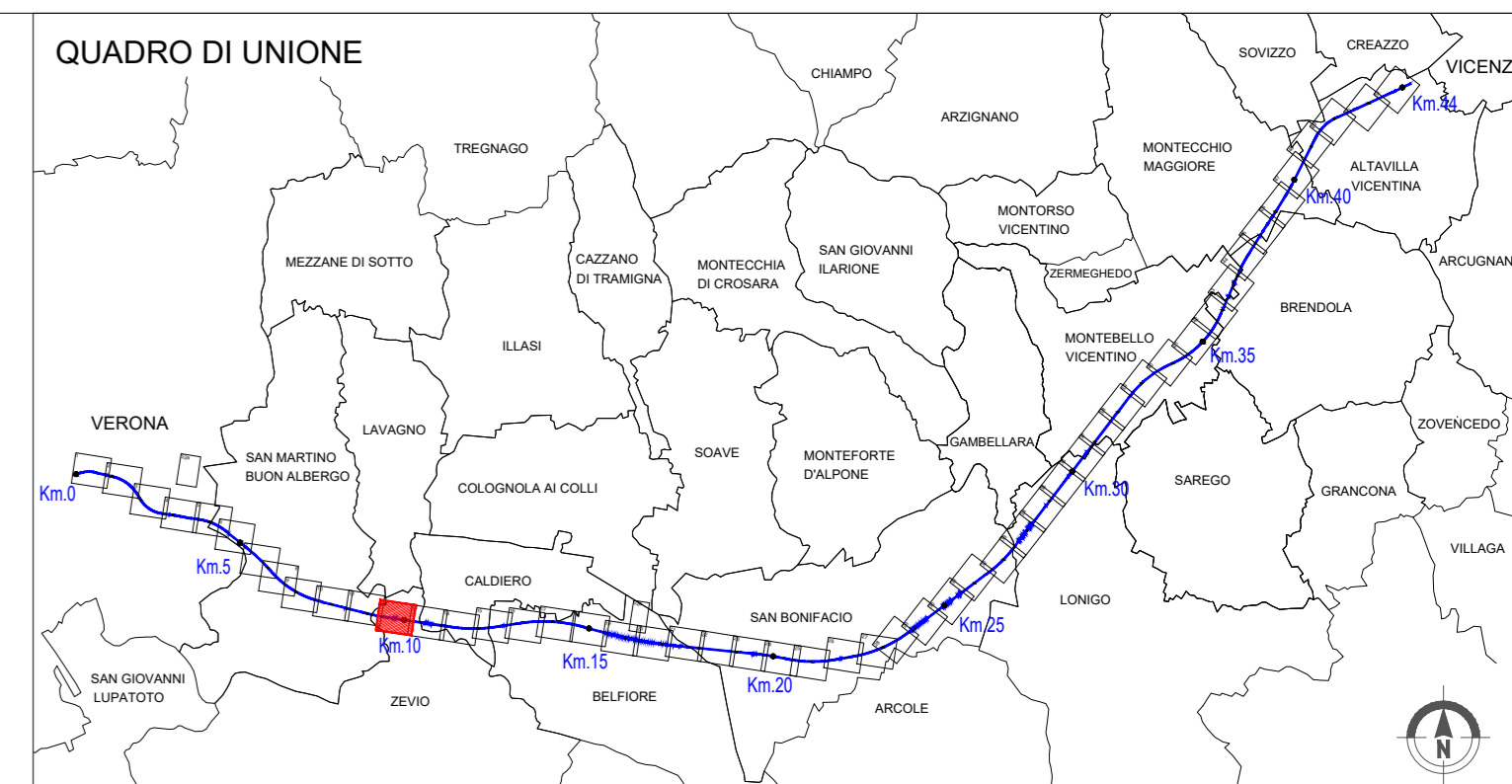



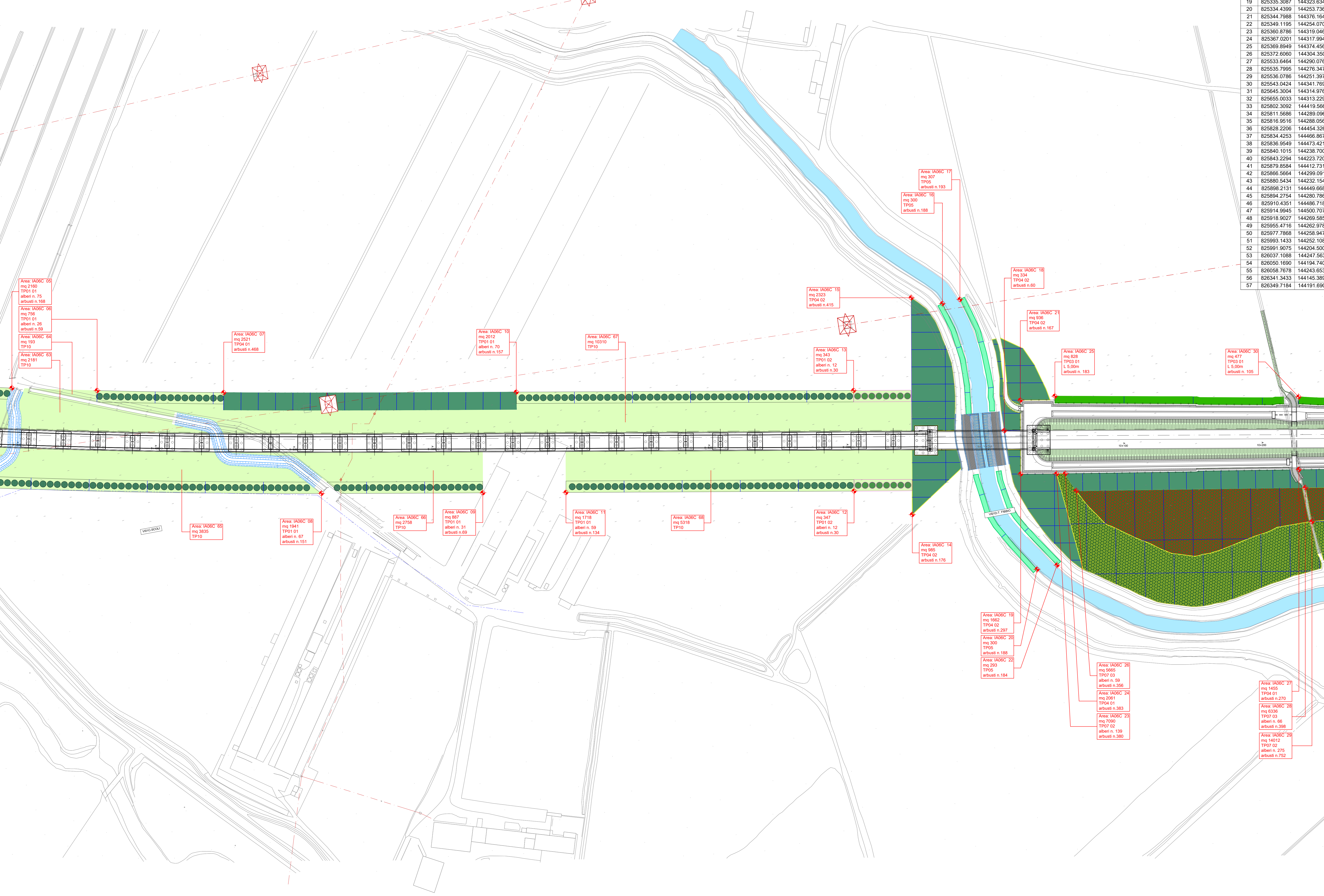
WBS: IA06C

Area	Coordinate X	Coordinate Y
01	824355.0911	144511.0483
02	824374.2752	144581.1966
03	824439.5263	144488.6420
04	824588.5625	144452.5421
05	824629.6896	144517.9298
06	824668.8924	144594.7744
07	824779.6405	144486.6338
08	824835.7381	144402.0355
09	824950.5227	144381.1794
10	824987.6185	144448.3788
11	825009.7009	144370.4876
12	825214.6338	144333.6264
13	825227.5635	144405.0278
14	825252.9101	144309.0884
15	825280.7821	144463.3581
16	825302.1834	144455.1326
17	825315.1945	144455.7152
18	825329.4387	144356.6444
19	825335.3087	144323.6240
20	825334.4399	144253.7365
21	825344.7988	144376.1645
22	825349.1195	144254.0703
23	825360.8786	144319.0465
24	825367.0201	144317.9943
25	825369.8949	144374.4564
26	825372.6060	144304.3501
27	825533.6464	144290.0769
28	825535.7995	144276.3478
29	825536.0786	144251.3975
30	825543.0424	144341.7697
31	825645.3004	144314.9764
32	825655.0033	144313.2294
33	825802.3092	144419.5661
34	825811.5686	144289.0961
35	825816.9516	144288.0565
36	825828.2206	144454.3261
37	825834.4253	144466.8670
38	825836.9549	144473.4219
39	825840.1015	144238.7003
40	825843.2294	144223.7209
41	825879.8594	144412.7315
42	825866.5664	144299.0911
43	825880.5434	144232.1544
44	825896.2131	144449.6587
45	825894.2754	144289.7863
46	825910.4351	144486.7188
47	825914.9945	144500.7074
48	825918.9027	144289.5854
49	825955.4716	144262.9789
50	825977.7968	144258.9475
51	825983.1433	144252.1085
52	825991.9075	144204.5003
53	826037.1088	144247.5631
54	826050.1690	144194.7402
55	826058.7678	144243.6538
56	826341.3433	144145.3892
57	826349.7184	144191.6901



LEGENDA INTERVENTI DI PROGETTO AMBIENTALE		LEGENDA ALTRI INTERVENTI:		
OPERE A VERDE DI MITIGAZIONE - PROGETTO AMBIENTALE				
Suggeriti arborei a filare				
	TP 01 01	Formazione filari arborei con strato arbustivo Tipo A - in ambito agricolo rurale		Barriere acustiche
	TP 01 02	Formazione filari arborei con strato arbustivo Tipo B - in ambito agricolo		Ingombro Galleria Artificiale
Fascia arborea-arbustiva				
	TP 02 01	Fascia arborea-arbustiva in ambito agricolo (TP 02 01a) - in - TP 02 01a (km)		Griglia di trattamento moduli d'impianto
	TP 02 02	Fascia arborea-arbustiva in ambito agricolo (TP 02 02a) - in - TP 02 02a (km)		Elettrificati
Fascia arbustiva				
	TP 03 01	Fascia arbustiva in ambito agricolo (TP 03 01a) - in - TP 03 01a (km)		Marciapiedi
	TP 03 02	Fascia arbustiva in ambito agricolo (TP 03 02a) - in - TP 03 02a (km)		Marciapiedi
Macchie arbustive				
	TP 04 01	Macchia arbustiva in ambito agricolo		Punto inserimento griglia di tracciamento
	TP 04 02	Macchia arbustiva in ambito agricolo		Limite svinco
Fascia spontanea				
	TP 05	Fascia spontanea		Passaggio faunistico
Area intersezione				
	TP 06 01	Stazionamento aree intersezione Tipo A		Area di intervento stagi ripopolamento titoli
	TP 06 02	Stazionamento aree intersezione Tipo B		Area di intervento NV51
Macchie boscate				
	TP 07 01	Macchia boscata in ambito agricolo		
	TP 07 02	Macchia boscata in ambito agricolo		
	TP 07 03	Macchia arbustiva con nuclei arborei		
Passaggio Faunistico				
	TP 08	Formazione arbustiva di interesse faunistico		
Inerbimenti				
	TP 09	Inerbimento scarpate		
	TP 10	Inerbimento a mezzo idrossenina		
Ripristino				
	TP 11	Ripristino agricolo delle aree di Cantiero		

N.B. Le specie vegetali costituenti i tipologie ambientali sono riportate nell'elaborato Tipologie ambientali (NIT-10-E-02-IA06-00-001-A02).
Le dimensioni dimensionali delle specie vegetali sono riportate nella Relazione Generale delle Opere a Verde (NIT-10-E-02-IA06-00-001-A04).



COMMITTENTE: RFI - RETE FERROVIARIA ITALIANA GRUPPO FERROVIE DELLO STATO

ALTA Sorveglianza: ITALFERR GRUPPO FERROVIE DELLO STATO

GENERAL CONTRACTOR: ITICAV2

INFRASTRUTTURE FERROVIARIE STRATEGICHE DEFINITE DALLA LEGGE OBIETTIVO N. 443/01
LINEA A.V. I.A.C. TORINO-VENEZIA Tratta VERONA-PADOVA
Lotto funzionale Verona-Bivio Vicenza
PROGETTO ESECUTIVO
OPERE RIAMBIENTALIZZAZIONE
MITIGAZIONI AMBIENTALI
OPERE A VERDE
PLANIMETRIA TAV. 12 DI 52

GENERAL CONTRACTOR		DIRETTORE LAVORI		SCALA:
Il PROGETTISTA INTEGRATORE Ing. Giovanni Pignatelli ALFA PROGETTAZIONE S.p.A. Data: LUGLIO 2022		Il COMMITTENTE Ing. Giovanni Pignatelli ALFA PROGETTAZIONE S.p.A. Data: LUGLIO 2022		1:1000
COMMESSA	LOTTO	FASE	ENTE	TIPO DOC.
IN17	10	E	12	P7
OPERADISCIPLINA		PROGR.	REV.	FOLGIO
IA0000		012	A	01
VISTO CONSORZIO RICAV DUE				
ITICAV2		Data: LUGLIO 2022		
Rev.	Descrizione	Autore	Data	Verificato
A	EMISSIONE	Ing. Giovanni Pignatelli	LUGLIO 2022	Ing. Giovanni Pignatelli
B				
C				

FILE: 001-10-E-02-IA06-00-001-A02.DWG
Cod. origine: conve

Progetto finanziato dalla Unione Europea
TUTTI I DIRITTI DEL PRESENTE DOCUMENTO SONO RISERVATI. LA PRODUZIONE ANCHE PARZIALE E' VIETATA.