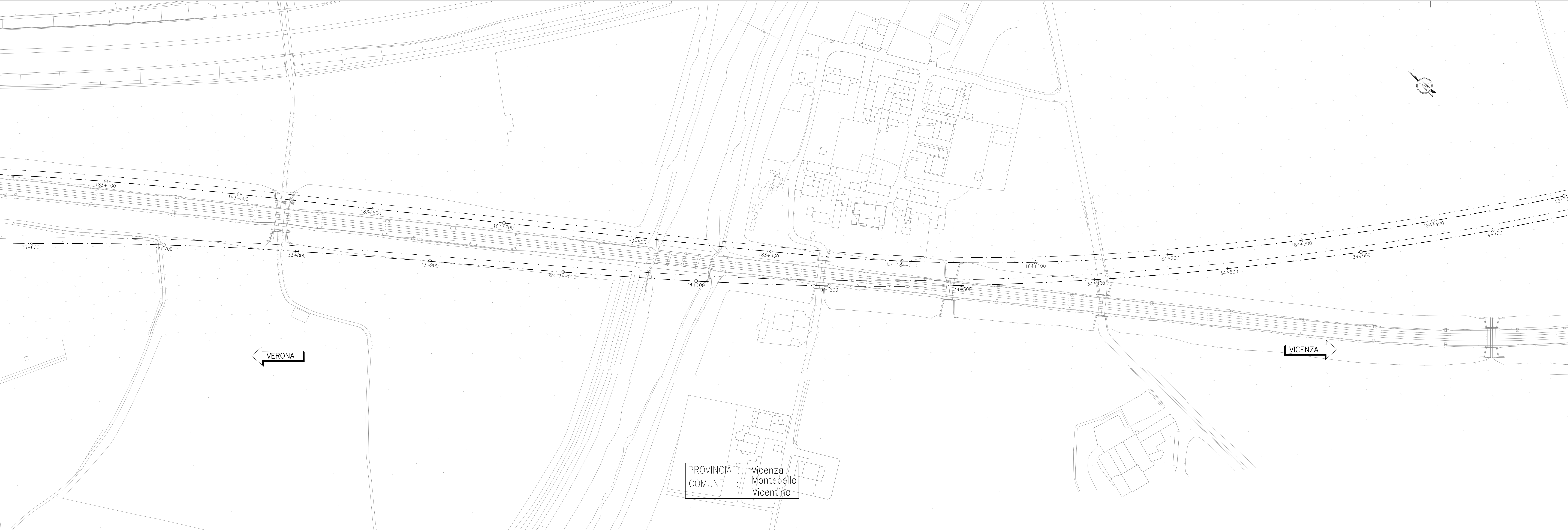
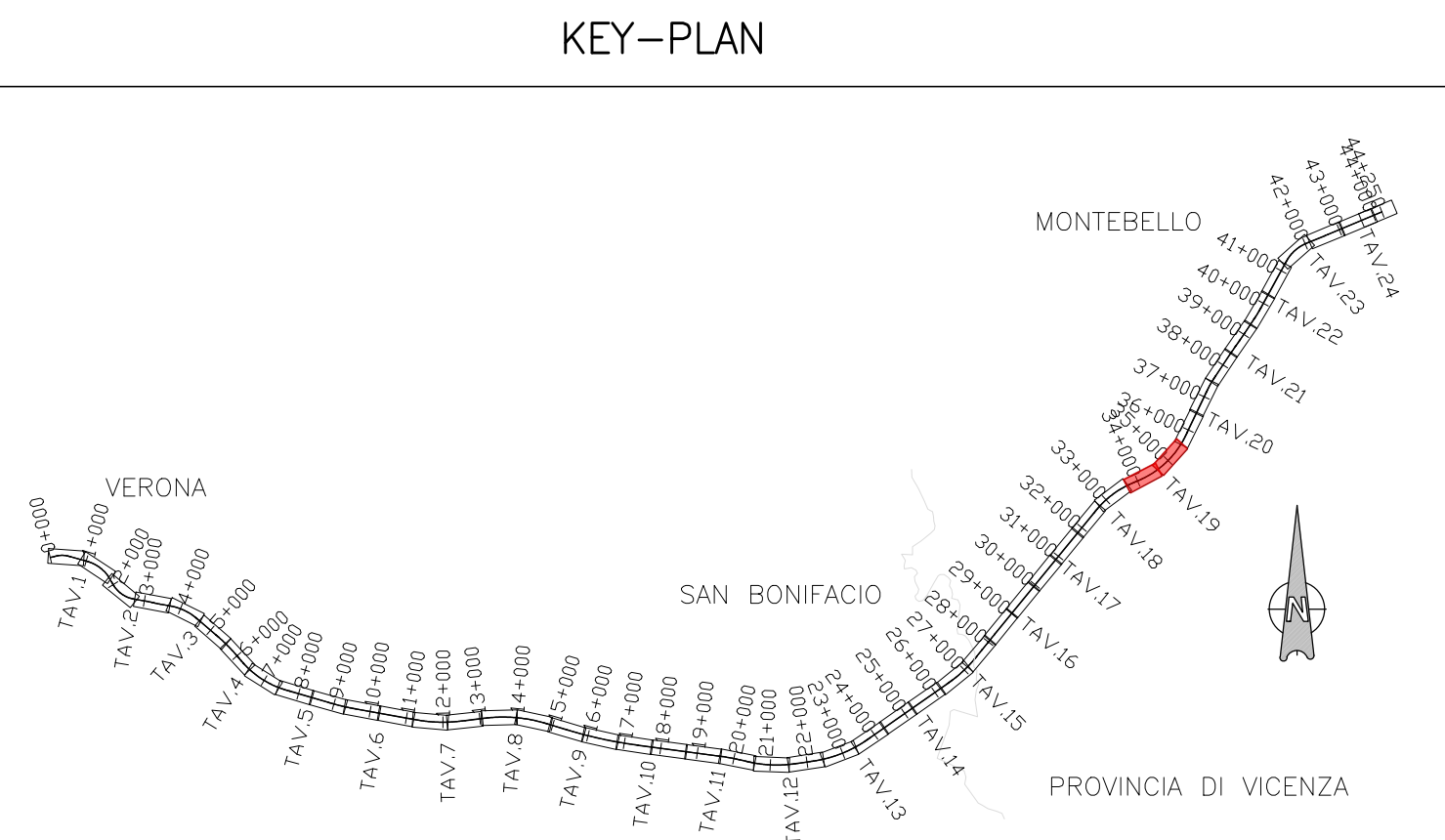


PLANIMETRIA STATO DI FATTO
Scala 1:1000




PROVINCIA : Vicenza
COMUNE : Montebello Vicentino



NOTE GENERALI

● 0+00	ETOMETRICA
■ 0+00	CHILOMETRICA
←	DIREZIONI
⊕	DIREZIONE NORD GEOGRAFICO

- TUTTE LE PROGRESSIVE SONO RIFERITE AL BINARIO PARI, SALVO OVE DIVERSAMENTE SPECIFICATO
- PER LE MONOGRAFIE DEI CAPISALI E LA DOCUMENTAZIONE TOPOGRAFICA FARE RIFERIMENTO AGLI ELABORATI SPECIFICI



PROVINCIA : Vicenza
COMUNE : Montebello Vicentino

COMMITTENTE:

ALTA SOVRIGLIANZA:

GENERAL CONTRACTOR:

INFRASTRUTTURE FERROVIARIE STRATEGICHE DEFINITE DALLA LEGGE OBIETTIVO N. 443/01
LINEA A.V. / A.C. TORINO-VENEZIA Tratto VERONA-PADOVA
Lotto funzionale Verona-Bivio Vicenza

PROGETTO ESECUTIVO
INFRASTRUTTURA
PARTE GENERALE
GENERALE

PLANIMETRIA STATO DI FATTO - TAV. 19

PROGETTISTA	INVESTIGATORE	COMITENTE	DIRETTORE LAVORI	SCALA:
Consorzio Irico-IV Due	Consorzio Irico-IV Due	Consorzio Irico-IV Due	Consorzio Irico-IV Due	1:1000

COMMESSA	LOTTO	FASE	ENTE	TIPO DOC.	OPERA/DISCIPLINA	PROG.	REV.	FOGLIO
IN17	10	E	12	P7	1F0000	019	0	1

Consorzio Irico-IV Due

Rev.	Descrizione	Autore	Data	Verificato	Data	Approvato	Data
A	SUBSISTE	...	31/03/11	...	31/03/11	...	31/03/11
B	Non parte tabella	...	30/04/11	...	30/04/11	...	30/04/11
C							

CIG: 837791001 CUP: J41E100000009