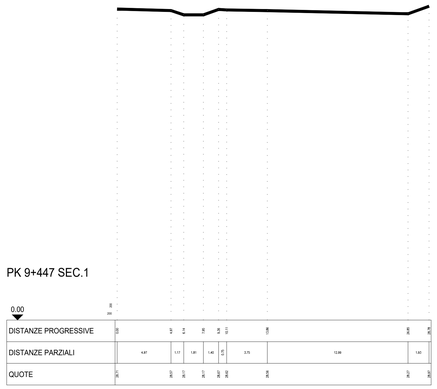



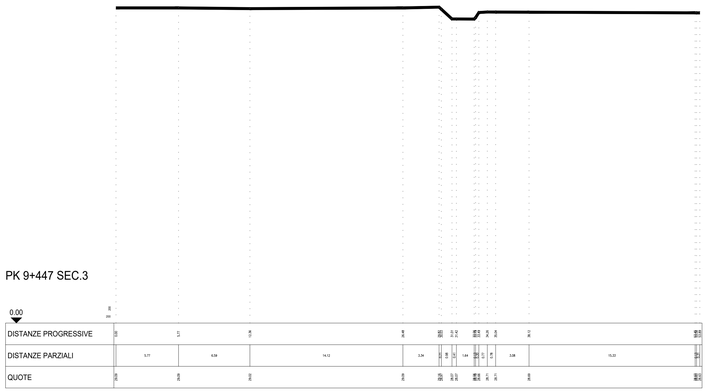

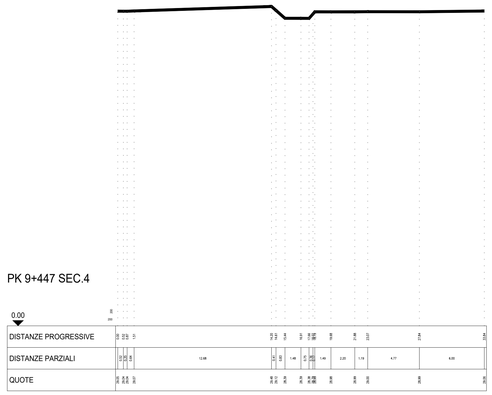

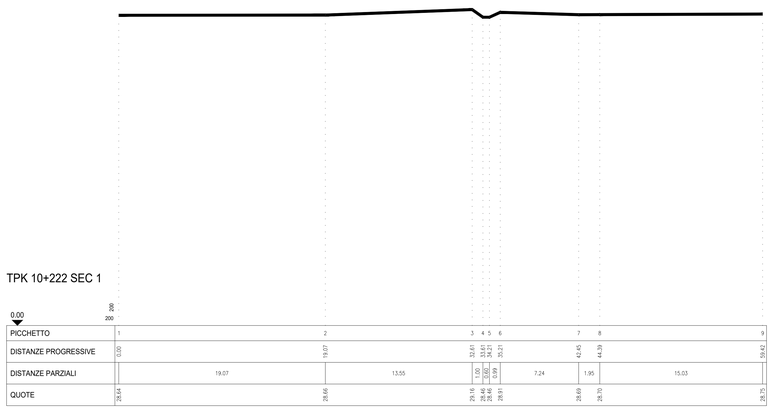

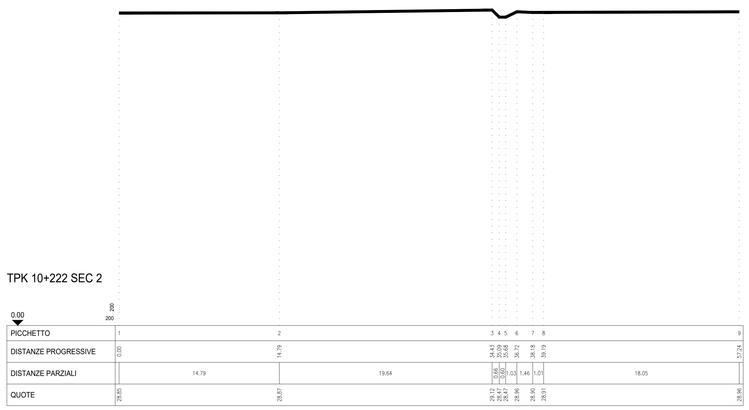

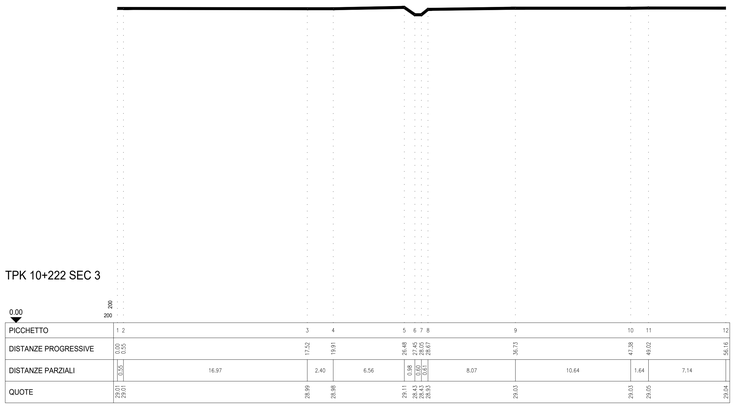

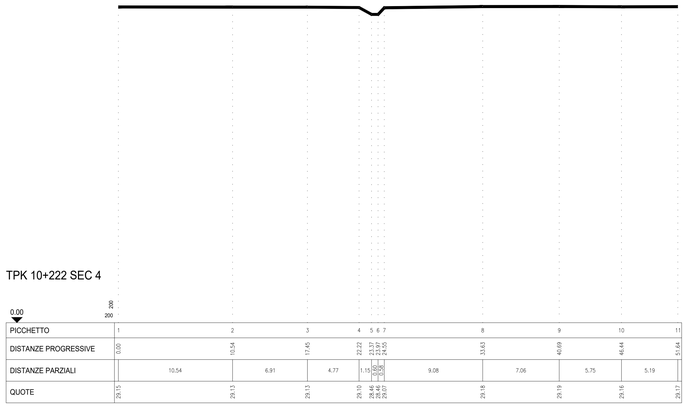

DISEGNI DI RIFERIMENTO	
DESCRIZIONE	CODICE
DATI TOPOGRAFICI E DOCUMENTAZIONE INTEGRATIVA ACQUISITA PRESSO GLI ENTI IDRAULICI DEL TERRITORIO PLANIMETRIE - TAV 3/9	IN1710EI2R6ID0000003

SCALA GRAFICA 1:200

0 2 4 6 8 10m

COMMITTENTE:

RFI RETE FERROVIARIA ITALIANA
GRUPPO FERROVIE DELLO STATO

ALTA SORVEGLIANZA:

ITALFERR
GRUPPO FERROVIE DELLO STATO

GENERAL CONTRACTOR:

Consorzio IricAV Due

INFRASTRUTTURE FERROVIARIE STRATEGICHE DEFINITE DALLA LEGGE OBIETTIVO N. 443/01

LINEA A.V. /A.C. TORINO-VENEZIA Tratta VERONA-PADOVA
Lotto funzionale Verona-Bivio Vicenza

PROGETTO ESECUTIVO

PARTE GENERALE

IDROLOGIA E IDRAULICA

GENERALE

DATI TOPOGRAFICI E DOCUMENTAZIONE INTEGRATIVA ACQUISITA PRESSO GLI ENTI IDRAULICI DEL TERRITORIO
SEZIONI DA pk 9+447 A pk 10+222

GENERAL CONTRACTOR	DIRETTORE LAVORI	SCALA :
Ord. Ingegneri Prov. Milano n. 19681 **CTP. PROGETTISTA INTEGRATORE** **Ing. Giuseppe MALAVENDA** Ordine Ingegneri Prov. Venezia n. 4399 **Data:** Aprile 2021	Consorzio **Iricav Due** **Ing. Paolo CARMONA** **Data:** Aprile 2021	1:200

COMMESSA	LOTTO	FASE	ENTE	TIPO DOC.	OPERA/DISCIPLINA	PROGR.	REV.	FOGLIO
IN17	10	E	I2	R9	ID0000	014	B	di

Consorzio IricAV Due

VISTO CONSORZIO IRICAV DUE	
Firma	Data
Ing. Luca RANDOLFI	Aprile 2021

Progettazione :

Rev.	Descrizione	Redatto	Data	Verificato	Data	Approvato	Data	IL PROGETTISTA
A	PRIMA EMISSIONE	V. Cassini	Mar 2021	M. Pascoli	Mar 2021	G. Flora	Mar 2021	INTEGRAtecnoservizi
B	REVISIONE GENERALE	V. Cassini	Apr 2021	M. Pascoli	Apr 2021	G. Flora	Apr 2021	ORDINE DEGLI INGEGNERI DELLA PROVINCIA DI MILANO Ing. Giuseppe FLORA n. 19681
								Data: Aprile 2021

CIG. 8377957CD1	CUP: J41E91000000009	File: IN1710EI2R6ID0000003.dwg
		Cod. origine: INT1710EIR0000001-B

Progetto cofinanziato dalla Unione Europea

Scala di plot:

TUTTI I DIRITTI DEL PRESENTE DOCUMENTO SONO RISERVATI: LA PRODUZIONE ANCHE PARZIALE È VIETATA