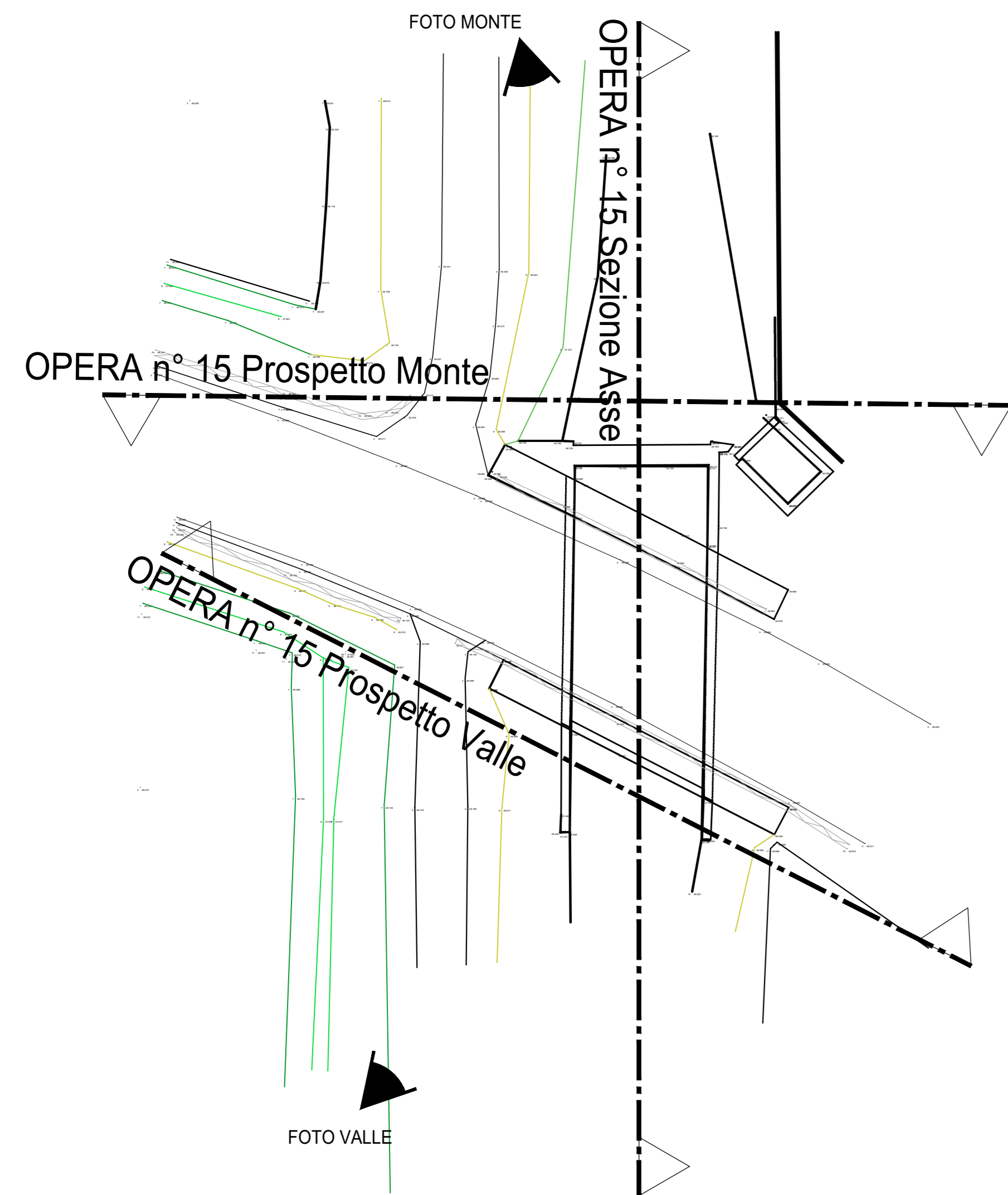
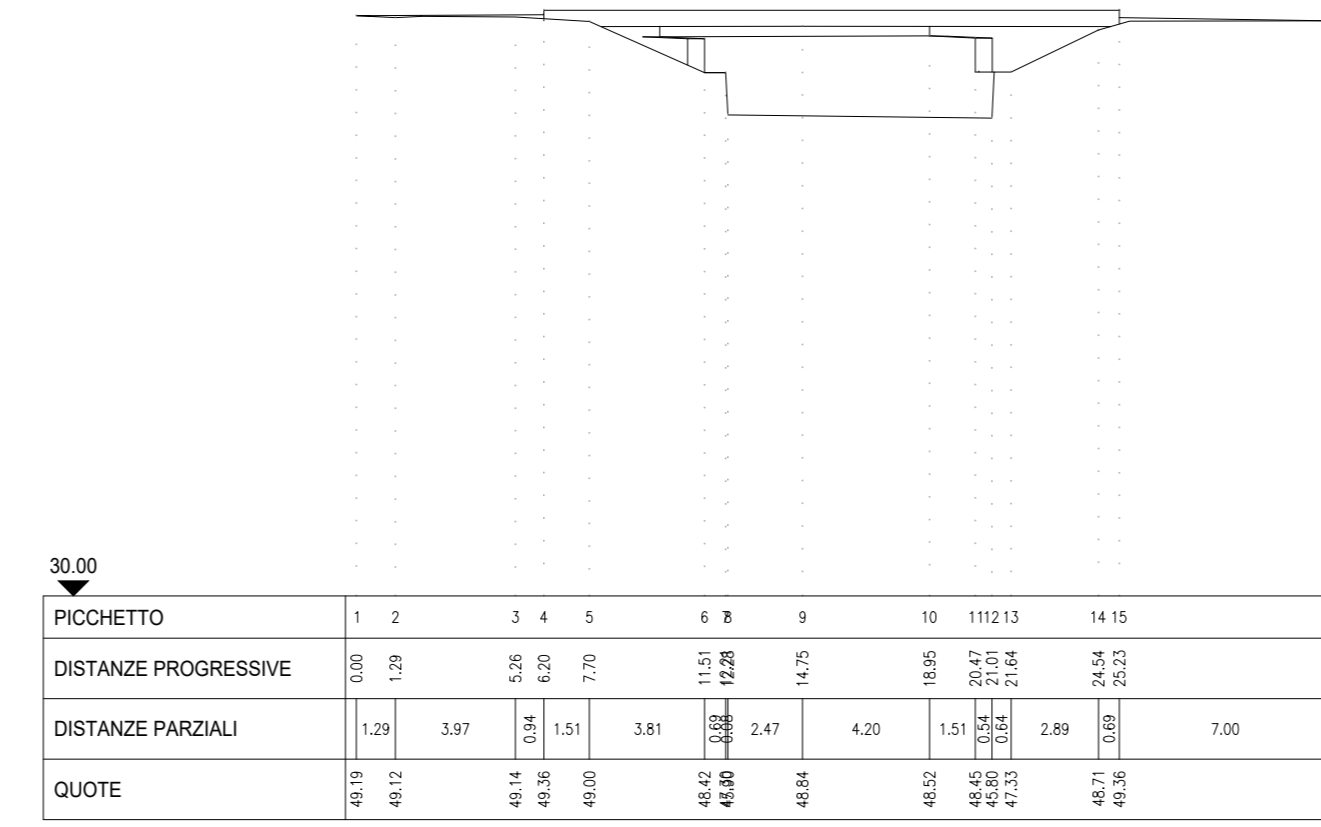


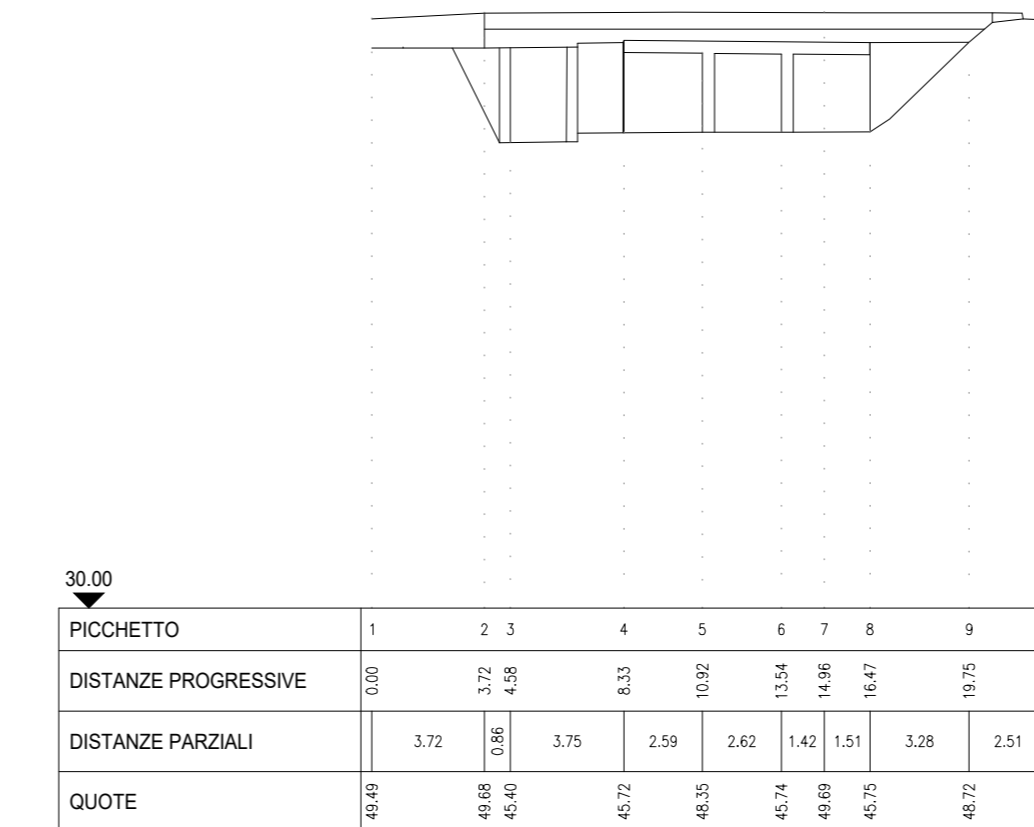
Opera n° 15



OPERA n°15 Prospetto Lato Valle



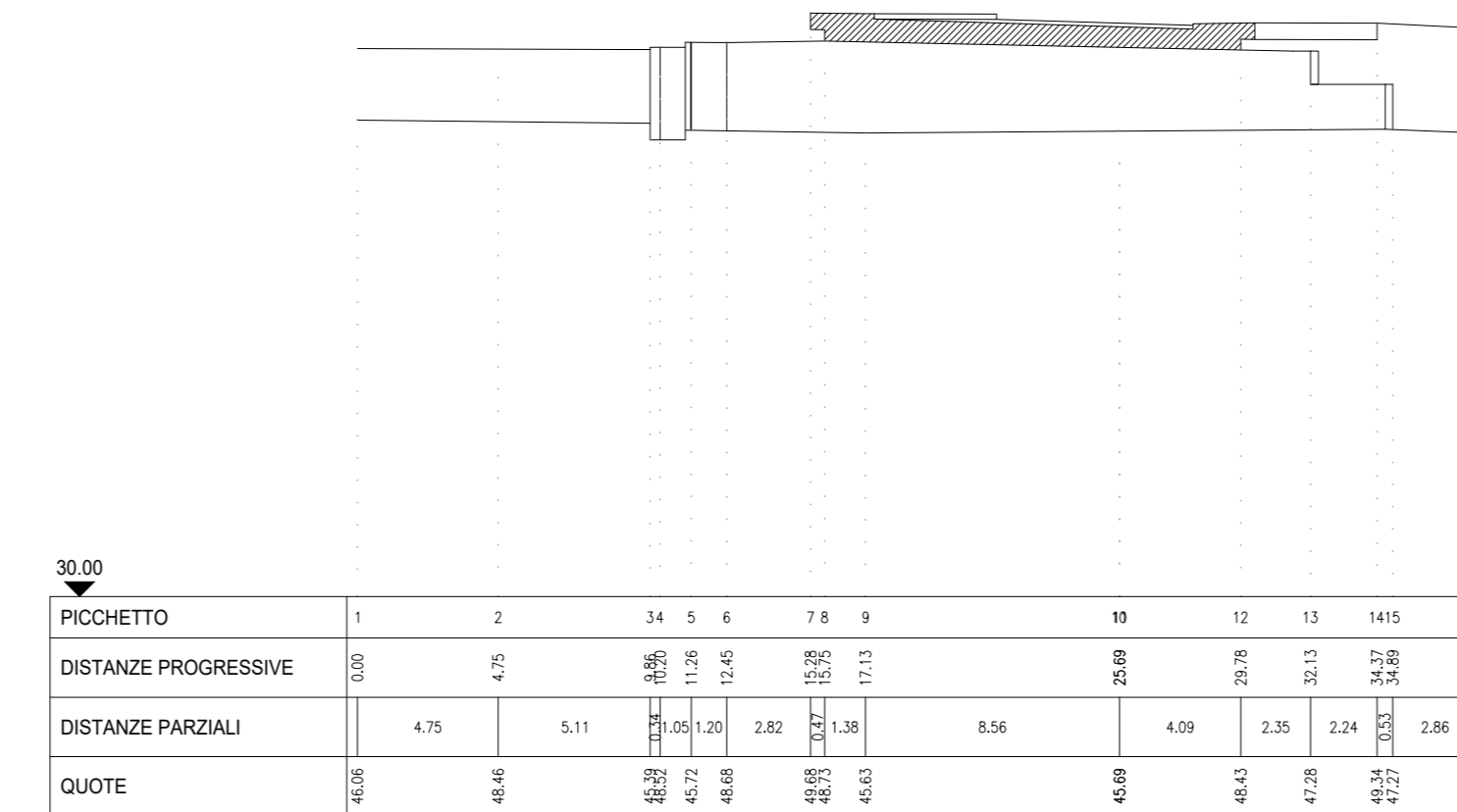
OPERA n°15 Prospetto Lato Monte



OPERA n°15 Foto Monte



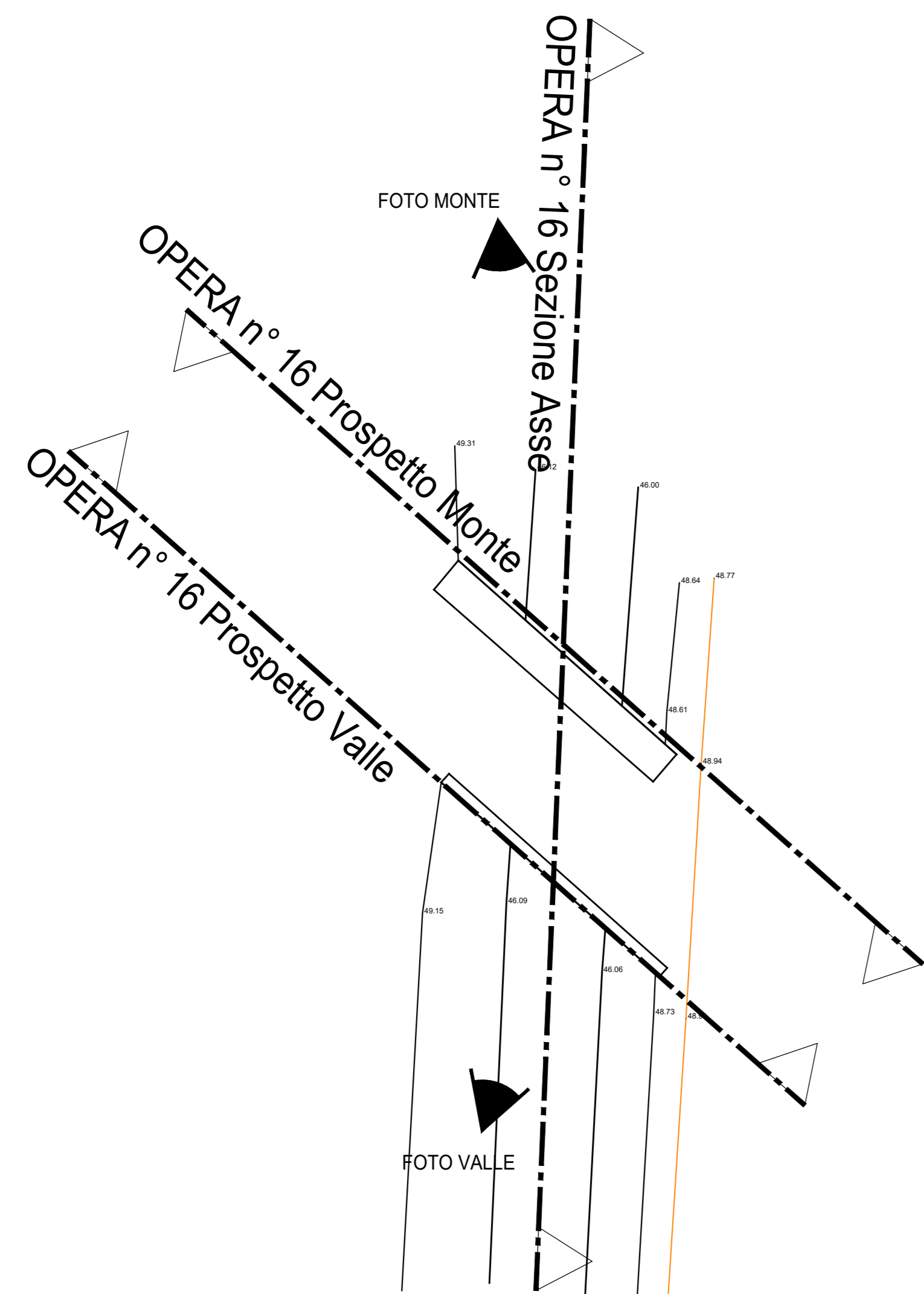
OPERA n°15 Sezione Asse



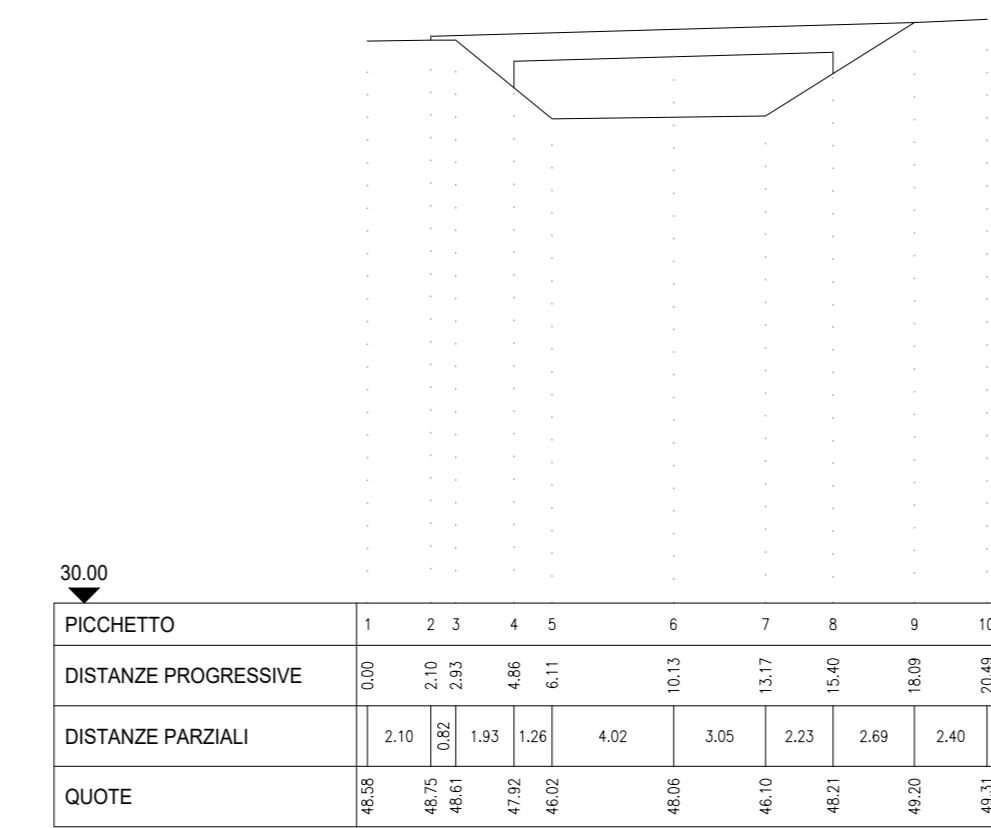
OPERA n°15 Foto Vale



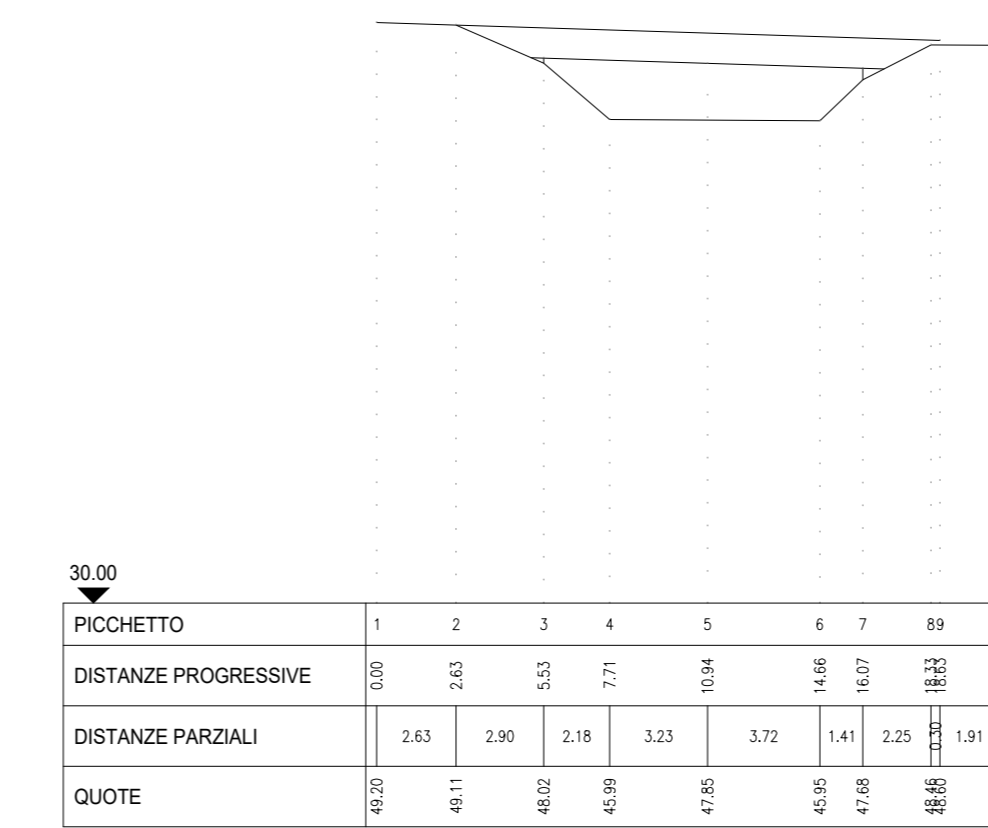
Opera n° 16



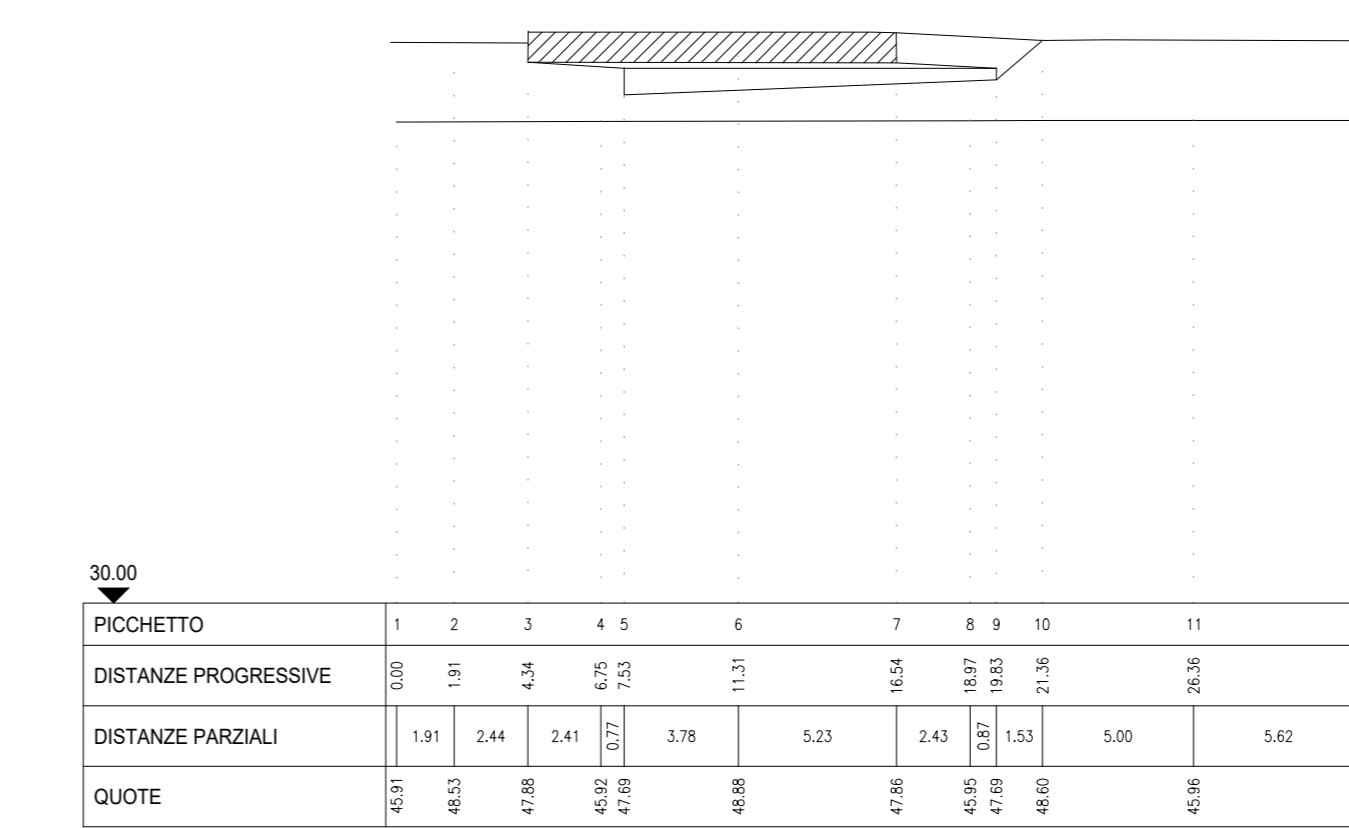
Opera n° 16 Prospetto Monte



Opera n° 16 Prospetto Valle



Opera n° 16 Sezione Asse



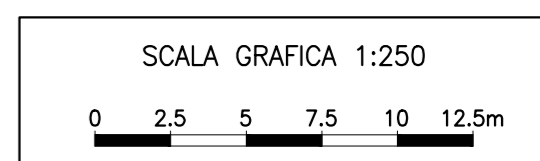
Opera n° 16 Foto Monte



Opera n° 16 Foto Valle



DESCRIZIONE		CODICE
DATI TOPOGRAFICI E DOCUMENTAZIONE INTEGRATIVA ACQUISITA PRESSO GLI ENTI IDRAULICI DEL TERRITORIO PLANIMETRIE - TAV 2/9		IN1710E12R6ID0000002



COMMITTENTE: **ALTA SORVEGLIANZA:**

GENERAL CONTRACTOR:

INFRASTRUTTURE FERROVIARIE STRATEGICHE DEFINITE DALLA LEGGE OBIETTIVO N. 443/01
LINEA A.V. / A.C. TORINO-VENEZIA Tratta VERONA-PADOVA
Lotto funzionale Verona-Bivio Vicenza
PROGETTO ESECUTIVO
 PARTE GENERALE
 IDROLOGIA E IDRAULICA
 GENERALE
 DATI TOPOGRAFICI E DOCUMENTAZIONE INTEGRATIVA ACQUISITA PRESSO GLI ENTI IDRAULICI DEL TERRITORIO OPERE 15-16

GENERAL CONTRACTOR **DIRETTORE LAVORI**

COMMISSIONE **LOTTO** **FASE** **ENTE** **TIPO DOC.** **OPERA/DISCIPLINA** **PROGR.** **REV.** **FOGLIO**

VISTO CONSORZIO IRICAV DUE
 Ing. Luigi RANDOLFI
 Aprile 2011

Rev.	Descrizione	Elabora	Data	Verificate	Data	Approvato	Data	IL PROGETTISTA
A	FRESA INESIONE	C. Caron	10/2011	M. Pizzoli	14/2011	L. Caron	16/2011	
B	REVISIONE GENERALE	C. Caron	10/2011	M. Pizzoli	14/2011	L. Caron	16/2011	

CG: 837395701 CUP: J1E1E1000000009 File: 1710E12R6ID0000002.DWG
 Progetto cofinanziato dalla Unione Europea Cod. origine: 1710E12R6ID0000002

Scelta di plan: TUTTI I DIRITTI DEL PRESENTE DOCUMENTO SONO RISERVATI. LA PRODUZIONE ANCHE PARZIALE E VIETATA