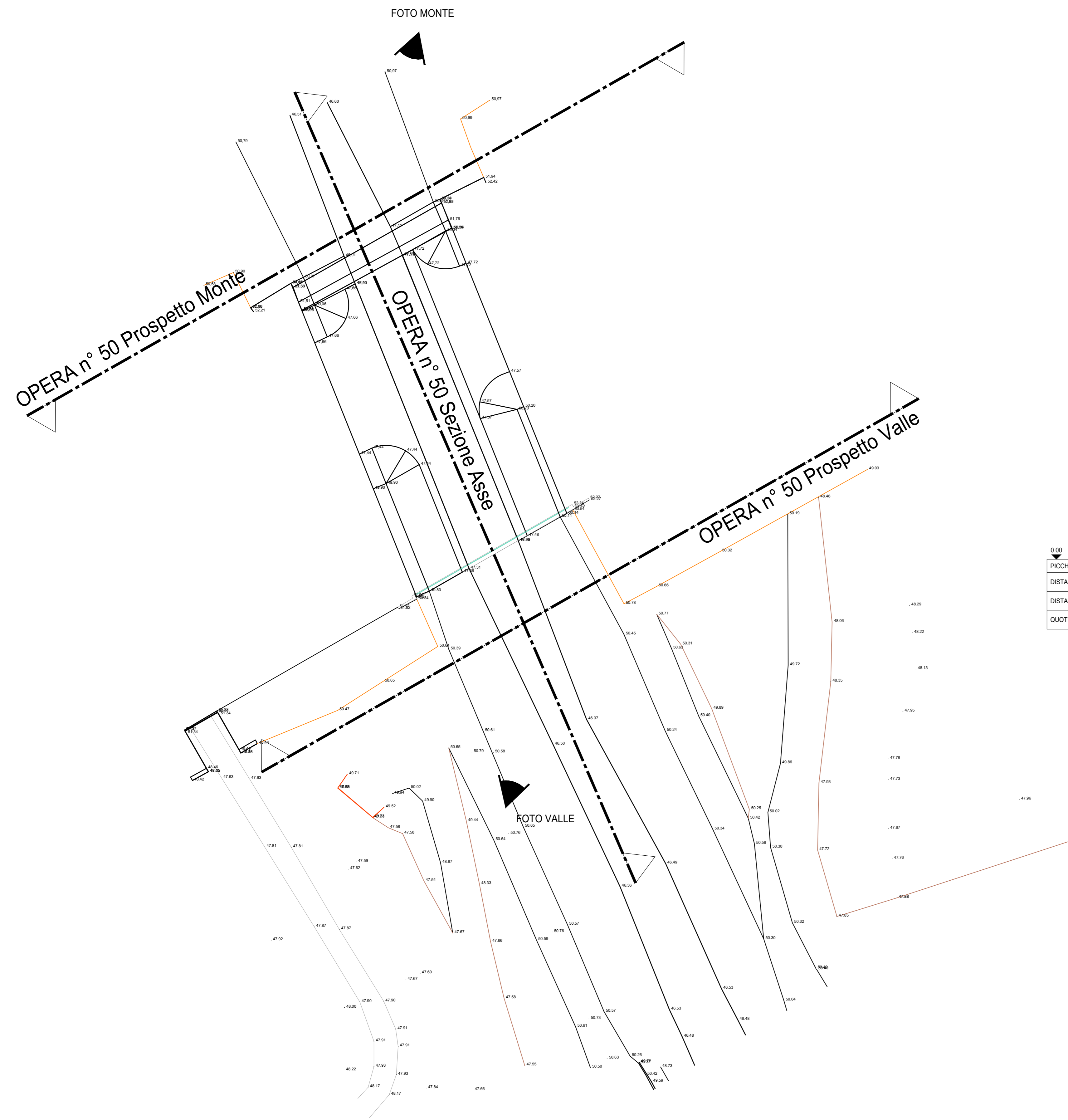


OPERA n° 50 PROSPETTO LATO MONTE

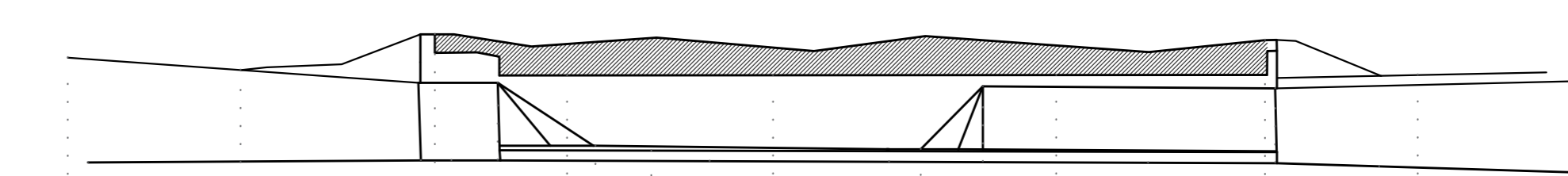
OPERA n° 50 PROSPETTO LATO VALLE



PICCHETTO	1	2	3	4	5	6	7	8	9	10	11	12	13	14	15	16
DISTANZE PROGRESSIVE	0,00	7,21	14,42	21,63	28,84	36,05	43,26	50,47	57,68	64,89	72,10	79,31	86,52	93,73	100,94	108,15
DISTANZE PARZIALI	0,00	7,21	14,42	21,63	28,84	36,05	43,26	50,47	57,68	64,89	72,10	79,31	86,52	93,73	100,94	108,15
QUOTE	51,00	50,50	50,00	49,50	49,00	48,50	48,00	47,50	47,00	46,50	46,00	45,50	45,00	44,50	44,00	43,50

PICCHETTO	1	2	3	4	5	6	7	8	9	10	11	12	13	14	15	16
DISTANZE PROGRESSIVE	0,00	7,21	14,42	21,63	28,84	36,05	43,26	50,47	57,68	64,89	72,10	79,31	86,52	93,73	100,94	108,15
DISTANZE PARZIALI	0,00	7,21	14,42	21,63	28,84	36,05	43,26	50,47	57,68	64,89	72,10	79,31	86,52	93,73	100,94	108,15
QUOTE	51,00	50,50	50,00	49,50	49,00	48,50	48,00	47,50	47,00	46,50	46,00	45,50	45,00	44,50	44,00	43,50

OPERA n° 50 SEZIONE ASSE




SCALA GRAFICA 1:250
0 2,5 5 7,5 10 12,5m

OPERA n° 50 FOTO LATO MONTE



OPERA n° 50 FOTO LATO VALLE



PICCHETTO	1	2	3	4	5	6	7	8	9	10	11	12	13	14	15	16	17	18	19	20	21	
DISTANZE PROGRESSIVE	0,00	7,21	14,42	21,63	28,84	36,05	43,26	50,47	57,68	64,89	72,10	79,31	86,52	93,73	100,94	108,15	115,36	122,57	129,78	136,99	144,20	151,41
DISTANZE PARZIALI	0,00	7,21	14,42	21,63	28,84	36,05	43,26	50,47	57,68	64,89	72,10	79,31	86,52	93,73	100,94	108,15	115,36	122,57	129,78	136,99	144,20	151,41
QUOTE	51,00	50,50	50,00	49,50	49,00	48,50	48,00	47,50	47,00	46,50	46,00	45,50	45,00	44,50	44,00	43,50	43,00	42,50	42,00	41,50	41,00	40,50

DESCRIZIONE		CODICE
DATI TOPOGRAFICI E DOCUMENTAZIONE INTEGRATIVA ACQUISITA PRESSO GLI ENTI IDRAULICI DEL TERRITORIO PLANIMETRIE - TAV 7/9		IN1710E12R6ID0000007

COMMITTENTE:

ALTA SORVEGLIANZA:

GENERAL CONTRACTOR:

INFRASTRUTTURE FERROVIARIE STRATEGICHE DEFINITE DALLA LEGGE OBIETTIVO N. 443/01
LINEA A.V. /A.C. TORINO-VENEZIA Tratta VERONA-PADOVA
Lotto funzionale Verona-Bivio Vicenza
PROGETTO ESECUTIVO
 PARTE GENERALE
 IDROLOGIA E IDRAULICA
 GENERALE
 DATI TOPOGRAFICI E DOCUMENTAZIONE INTEGRATIVA ACQUISITA PRESSO GLI ENTI IDRAULICI DEL TERRITORIO
 OPERA 50

GENERAL CONTRACTOR
 Consorzio Iriciv Due
 Ing. Paolo CARBONA
 Data: 04/06/2011

DIRETTORE LAVORI
 Ing. Paolo CARBONA
 Data: 04/06/2011

SCALA: 1:250

COMMISSIONE INTERVENITORE
 Consorzio Iriciv Due
 Data: 04/06/2011

Rev.	Descrizione	Elabora	Data	Verificate	Data	Approvate	Data	IL PROGETTISTA
A	PRIMA EMISSIONE	C. Carboni	04/06/2011	C. Carboni	04/06/2011	C. Carboni	04/06/2011	
B	REVISIONE GENERALE	C. Carboni	04/06/2011	C. Carboni	04/06/2011	C. Carboni	04/06/2011	

CG: 837795701 CUP: J11E11000000009 File: 1710E12R6ID0000007.DWG
 Progetto cofinanziato dalla Unione Europea Cod. origin.: 1710E12R6ID0000007

TUTTI I DIRITTI DEL PRESENTE DOCUMENTO SONO RISERVATI. LA PRODUZIONE ANCHE PARZIALE È VIETATA