

cartografia estratta da :



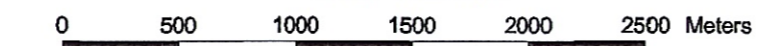
**PROVINCIA DI FERRARA**  
**PIANO**  
**TERRITORIALE DI**  
**COORDINAMENTO**  
**PROVINCIALE**

LEGGE N°142 DEL 08-06-1990 ART. 15  
 LEGGE REGIONALE N°16 DEL 30-01-1985 ART. 2  
 DELIBERA DELLA GIUNTA REGIONALE N°20 DEL 20-01-1997 (Approvazione)  
 Pubblicato sul B.U.R. Emilia Romagna n°28 del 12-03-1997  
 VARIANTE ART.27 L.R. 20/2000 E ART. 128 COMMA 2 L.R. 3/1999 (PPGR)  
 DELIBERA C.P. N° 101816 DEL 27-10-2004 (Approvazione)  
 Pubblicato sul B.U.R. Emilia Romagna n° 166 del 09-12-04  
 Variante Art. 27 L.R. 20/2000 e Art.3 L.R. 30/2000 (PLERT)  
 Delibera C.P. N° 93445 del 05/12/2007 (Adozione)  
 Variante Art. 27 L.R. 20/2000 e Art. 7 L.R. 6/2005 (REP)  
 Delibera C.P. N° 50 del 07/05/2008 (Adozione)  
 Delibera C.P. N° 140 del 17/12/2008 (Approvazione)

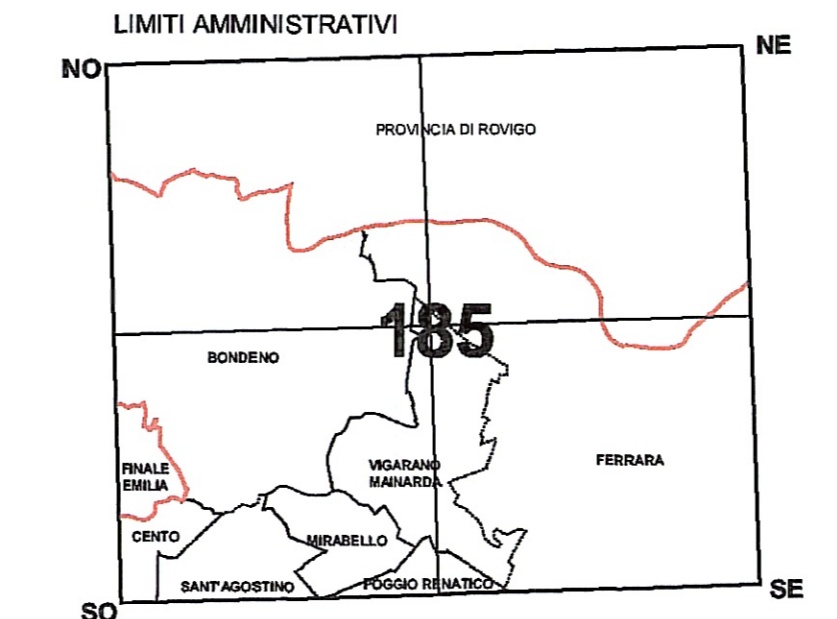
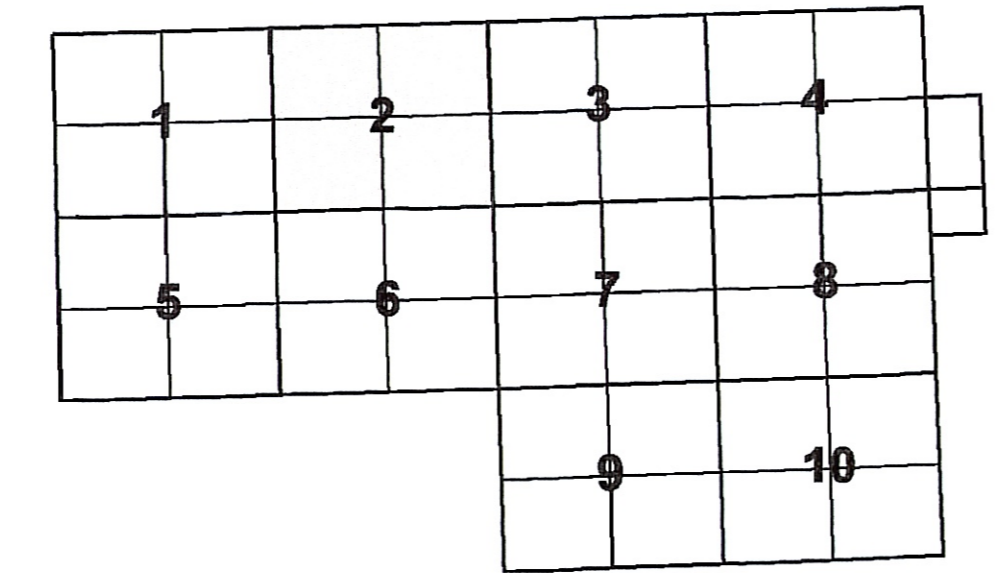
**IL SISTEMA AMBIENTALE**  
**ASSETTO DELLA RETE ECOLOGICA PROVINCIALE**  
**Tavola 5.1.2**

(Unione delle tavole 185 NO-SO-SE)

Scala 1 : 25.000



Riferimento al quadro d'unione della  
 Carta Topografica Regionale 1:25.000



**LEGENDA**

- Nodo ecologico esistente -core area- (Art. 27-quater)
- Nodo ecologico esistente -area tampone-(Art. 27-quater)
- Nodo ecologico di progetto (Art. 27-quater)
- Stepping stone esistente (Art. 27-quater)
- Stepping stone progetto (Art. 27-quater)
- Corridoio ecologico primario (Art. 27-quater)
- Corridoio ecologico secondario (Art. 27-quater)
- Direttirici di continuità (Art. 27-quater)
- Aree speciali - connettivo ecologico diffuso (Art. 27-quater)

Confini amministrativi

**LEGENDA :**

**PROGETTO**

- Tracciato aereo
- Tracciato interrato
- Elettrodotti esistenti da demolire

**ESISTENTE**

- Elettrodotto 132 kV RFI
- Elettrodotto 132 kV TELAT - DIST.
- Elettrodotto 132 kV TERNA
- Elettrodotto 220 kV TERNA
- Elettrodotto 380 kV TERNA
- Limite di territorio Comunale
- Limite di Provincia

1	2	3	4																																														
A																																																	
B																																																	
C																																																	
D	<p>Incanto</p> <p>dott. geol. Pierluigi Venturini          dott. geol. Piero Feralli          via Moro Petruccio n. 3 - 47100 FORLÌ          tel 0543.20127 0543.30793 - fax 0543.091027          email venturini@assocenti@virgilio.it          P. IVA 03373640402</p>																																																
E	<table border="1" style="width: 100%; border-collapse: collapse;"> <tr> <td style="width: 10%;">REVISIONI</td> <td style="width: 10%;"></td> <td style="width: 10%;"></td> <td style="width: 10%;"></td> <td style="width: 10%;"></td> <td style="width: 10%;"></td> <td style="width: 10%;"></td> <td style="width: 10%;"></td> </tr> <tr> <td>DD</td> <td>20/10/2010</td> <td>Prima emissione</td> <td>Studio Venturini e associati</td> <td>Venturini</td> <td>GIUBRINO</td> <td>FIPRI</td> <td>APPROVATO</td> </tr> <tr> <td>N.</td> <td>DATA</td> <td>DESCRIZIONE</td> <td>ELABORATO</td> <td>VERIFICATO</td> <td colspan="2"></td> <td></td> </tr> </table>			REVISIONI								DD	20/10/2010	Prima emissione	Studio Venturini e associati	Venturini	GIUBRINO	FIPRI	APPROVATO	N.	DATA	DESCRIZIONE	ELABORATO	VERIFICATO																									
REVISIONI																																																	
DD	20/10/2010	Prima emissione	Studio Venturini e associati	Venturini	GIUBRINO	FIPRI	APPROVATO																																										
N.	DATA	DESCRIZIONE	ELABORATO	VERIFICATO																																													
F	<table border="1" style="width: 100%; border-collapse: collapse;"> <tr> <td style="width: 10%;">TIPOLOGIA DELL'ELABORATO</td> <td colspan="3" style="text-align: center;">CODIFICA DELL'ELABORATO</td> </tr> <tr> <td>CARTA TECNICA</td> <td colspan="3" style="text-align: center;">DU22226B1BDX20506 </td> </tr> <tr> <td>PROGETTO</td> <td colspan="3" style="text-align: center;">TITOLO</td> </tr> <tr> <td>TE-DX-08-207</td> <td colspan="3" style="text-align: center;">Riassetto Rete Elettrica Nazionale tra Colunga e Ferrara Elettrodotti 132 kV :</td> </tr> <tr> <td>RICAVATO DAL DOC. TERNA</td> <td colspan="3" style="text-align: center;">Colunga-Altedo / Altedo-Ferrara Sud / Ferrara Sud-Centro Energia</td> </tr> <tr> <td>CLASSIFICAZIONE DI SICUREZZA</td> <td colspan="3" style="text-align: center;">STUDIO DI IMPATTO AMBIENTALE</td> </tr> <tr> <td></td> <td colspan="3" style="text-align: center;">Carta della Pianificazione Territoriale (da P.T.C.P.)</td> </tr> <tr> <td></td> <td colspan="3" style="text-align: center;">Tutela delle acque superficiali e sotterranee</td> </tr> <tr> <td></td> <td colspan="3" style="text-align: center;">Provincia di Ferrara</td> </tr> <tr> <td>NOME DEL FILE</td> <td>SCALA CAD</td> <td>FORMATO</td> <td>SCALA</td> <td>FOGLIO</td> </tr> <tr> <td>DU22226B1BDX20506_00</td> <td>1 unità = 1m</td> <td>297 x 1050</td> <td>1: 50.000</td> <td>1 / 1</td> </tr> </table>			TIPOLOGIA DELL'ELABORATO	CODIFICA DELL'ELABORATO			CARTA TECNICA	DU22226B1BDX20506			PROGETTO	TITOLO			TE-DX-08-207	Riassetto Rete Elettrica Nazionale tra Colunga e Ferrara Elettrodotti 132 kV :			RICAVATO DAL DOC. TERNA	Colunga-Altedo / Altedo-Ferrara Sud / Ferrara Sud-Centro Energia			CLASSIFICAZIONE DI SICUREZZA	STUDIO DI IMPATTO AMBIENTALE				Carta della Pianificazione Territoriale (da P.T.C.P.)				Tutela delle acque superficiali e sotterranee				Provincia di Ferrara			NOME DEL FILE	SCALA CAD	FORMATO	SCALA	FOGLIO	DU22226B1BDX20506_00	1 unità = 1m	297 x 1050	1: 50.000	1 / 1
TIPOLOGIA DELL'ELABORATO	CODIFICA DELL'ELABORATO																																																
CARTA TECNICA	DU22226B1BDX20506																																																
PROGETTO	TITOLO																																																
TE-DX-08-207	Riassetto Rete Elettrica Nazionale tra Colunga e Ferrara Elettrodotti 132 kV :																																																
RICAVATO DAL DOC. TERNA	Colunga-Altedo / Altedo-Ferrara Sud / Ferrara Sud-Centro Energia																																																
CLASSIFICAZIONE DI SICUREZZA	STUDIO DI IMPATTO AMBIENTALE																																																
	Carta della Pianificazione Territoriale (da P.T.C.P.)																																																
	Tutela delle acque superficiali e sotterranee																																																
	Provincia di Ferrara																																																
NOME DEL FILE	SCALA CAD	FORMATO	SCALA	FOGLIO																																													
DU22226B1BDX20506_00	1 unità = 1m	297 x 1050	1: 50.000	1 / 1																																													
<p>Questo documento contiene informazioni di proprietà Terna S.p.A. e deve essere utilizzato esclusivamente dal destinatario in relazione alle finalità per le quali è stato ricevuto. È vietata qualsiasi forma di riproduzione o di divulgazione senza l'esplicito consenso di Terna S.p.A.</p> <p>This document contains information proprietary to Terna S.p.A. and it will have to be used exclusively for the purposes for which it has been furnished. Whichever shape of spreading or reproduction without the written permission of Terna S.p.A. is prohibiti.</p>																																																	
1	2	3	A4																																														