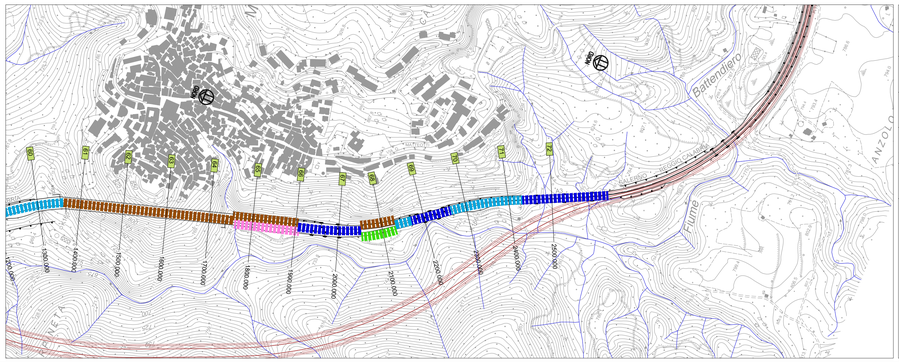

LEGENDA

INTERVENTI DI RIPRISTINO AMBIENTALE	ESTENSIONE INTERVENTO
Riambientalizzazione delle aree di cantiere	560.410 MQ
Piste di cantiere di nuova realizzazione da rinaturalizzare	4.720 ML
Tracciato autostradale A3 esistente	
Tracciato autostradale A3 di progetto - Progetto esecutivo	

TIPOLOGICI RITOMBAMENTO A3 DA DISMETTERE	-	9.995 m
TIPOLOGICO 1 - T1: TRINCEA		[5910 m
TIPOLOGICO 2 - T2: MEZZACOSTA		
TIPOLOGICO 3 - T3: RILEVATO		
TIPOLOGICO 4 - T4: OPERE DI SOSTEGNO A MEZZACOSTA		1195 m
TIPOLOGICO 5 - T5: VIADOTTO		1470 m
TIPOLOGICO 6 - T6: GALLERIA		1410 m]

SEZIONE N. : 60
DIST. PROG. : 1300.000

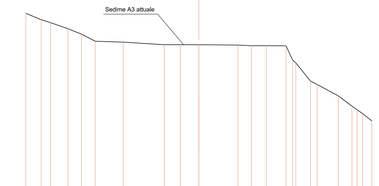

SCALA 1:500

QT. RIF. 666.518

QUOTE TERRENO	[illegible]
DIST. PARZIALI TERRENO	[illegible]
QUOTE PROGETTO	
DIST. PARZIALI PROGETTO	

SEZIONE N. : 61
DIST. PROG. : 1400.000

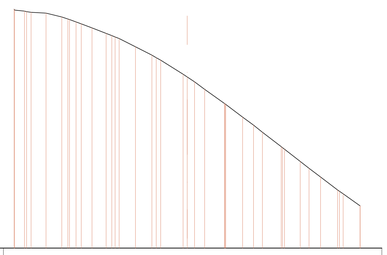

SCALA 1:500

QT. RIF. 711.565

QUOTE TERRENO	[illegible]
DIST. PARZIALI TERRENO	[illegible]
QUOTE PROGETTO	
DIST. PARZIALI PROGETTO	

SEZIONE N. : 62
DIST. PROG. : 1500.000

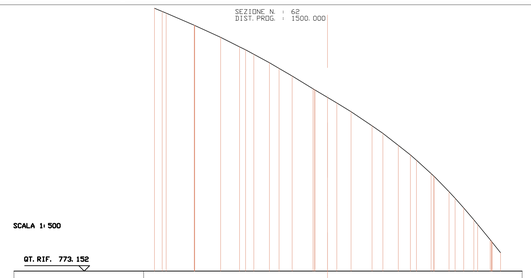

SCALA 1:500

QT. RIF. 773.152

QUOTE TERRENO	[illegible]
DIST. PARZIALI TERRENO	[illegible]
QUOTE PROGETTO	
DIST. PARZIALI PROGETTO	

SEZIONE N. : 63
DIST. PROG. : 1600.000

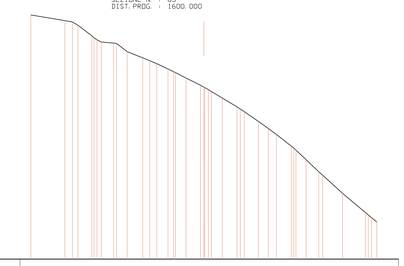

SCALA 1:500

QT. RIF. 794.814

QUOTE TERRENO	[illegible]
DIST. PARZIALI TERRENO	[illegible]
QUOTE PROGETTO	
DIST. PARZIALI PROGETTO	

SEZIONE N. : 64
DIST. PROG. : 1700.000

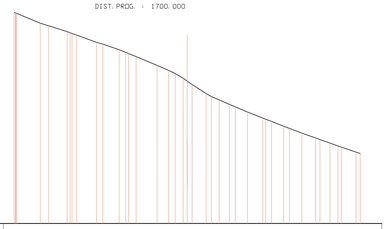

SCALA 1:500

QT. RIF. 736.407

QUOTE TERRENO	[illegible]
DIST. PARZIALI TERRENO	[illegible]
QUOTE PROGETTO	
DIST. PARZIALI PROGETTO	

SEZIONE N. : 65
DIST. PROG. : 1800.000

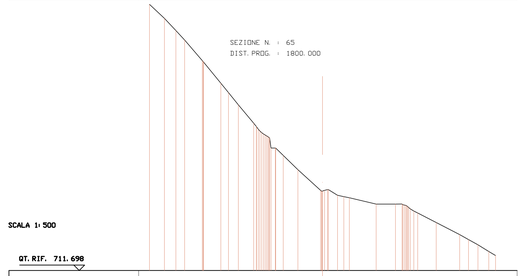

SCALA 1:500

QT. RIF. 711.698

QUOTE TERRENO	[illegible]
DIST. PARZIALI TERRENO	[illegible]
QUOTE PROGETTO	
DIST. PARZIALI PROGETTO	

SEZIONE N. : 66
DIST. PROG. : 1900.000

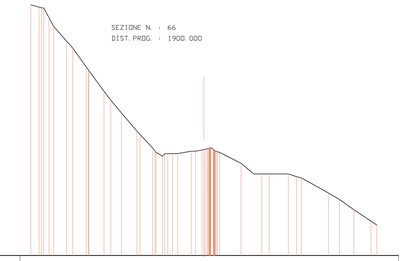

SCALA 1:500

QT. RIF. 712.037

QUOTE TERRENO	[illegible]
DIST. PARZIALI TERRENO	[illegible]
QUOTE PROGETTO	
DIST. PARZIALI PROGETTO	

SEZIONE N. : 67
DIST. PROG. : 2000.000

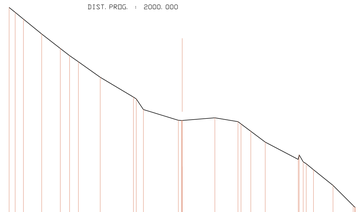

SCALA 1:500

QT. RIF. 705.509

QUOTE TERRENO	[illegible]
DIST. PARZIALI TERRENO	[illegible]
QUOTE PROGETTO	
DIST. PARZIALI PROGETTO	

SEZIONE N. : 68
DIST. PROG. : 2100.000

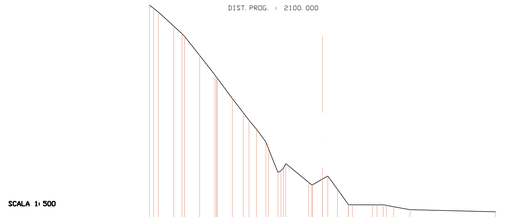

SCALA 1:500

QT. RIF. 730.224

QUOTE TERRENO	[illegible]
DIST. PARZIALI TERRENO	[illegible]
QUOTE PROGETTO	
DIST. PARZIALI PROGETTO	

SEZIONE N. : 69
DIST. PROG. : 2200.000

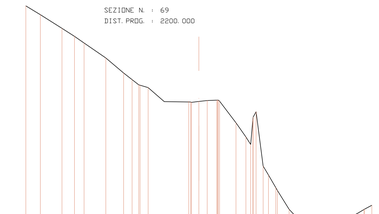

SCALA 1:500

QT. RIF. 707.810

QUOTE TERRENO	[illegible]
DIST. PARZIALI TERRENO	[illegible]
QUOTE PROGETTO	
DIST. PARZIALI PROGETTO	

SEZIONE N. : 70
DIST. PROG. : 2300.000

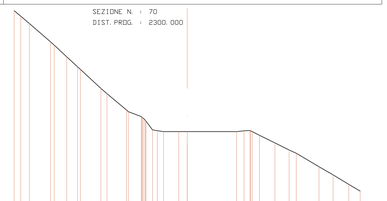

SCALA 1:500

QT. RIF. 724.612

QUOTE TERRENO	[illegible]
DIST. PARZIALI TERRENO	[illegible]
QUOTE PROGETTO	
DIST. PARZIALI PROGETTO	

SEZIONE N. : 71
DIST. PROG. : 2400.000

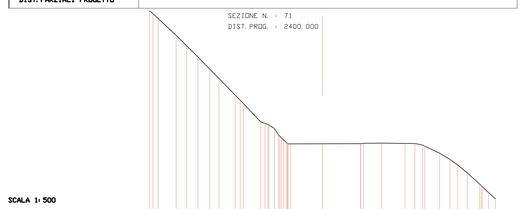

SCALA 1:500

QT. RIF. 731.418

QUOTE TERRENO	[illegible]
DIST. PARZIALI TERRENO	[illegible]
QUOTE PROGETTO	
DIST. PARZIALI PROGETTO	

SEZIONE N. : 72
DIST. PROG. : 2500.000

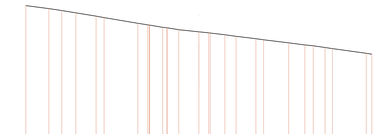

SCALA 1:500

QT. RIF. 710.977

QUOTE TERRENO	[illegible]
DIST. PARZIALI TERRENO	[illegible]
QUOTE PROGETTO	
DIST. PARZIALI PROGETTO	

KEYPLAN

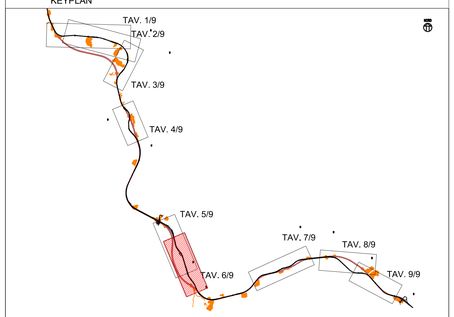

CARATTERI DELL'AREA DA RIAMBIENTALIZZARE

IL TRATTO DI A3 IN PROSSIMITA' DELLO SVINCOLO DI MORMANNO E' CARATTARIZZATO DALLA PRESENZA DEL FIUME BATTENDIERO E DALL'ALTURA DOVE E' ARROCCATO IL PAESE DI MORMANNO. L'AUTOSTRADA E' CARATTERIZZATA QUINDI DA VIADOTTI, GALLERIE ARTIFICIALI REALIZZATE A TUTELA DEGLI UTENTI DELL'INFRASTRUTTURA DALLA CADUTA MASSI. LA RIAMBIENTALIZZAZIONE CONSISTERA' NELLA DEMOLIZIONE DEI VIADOTTI ESISTENTI, IMPALCATO E PILE, NEL TOMBAMENTO DELLE GALLERIE ARTIFICIALI E NELLA STABILIZZAZIONE DEI VERSANTI CON RIPORTO DI TERRENO E MATERIALE PROVENIENTE DAGLI SCAVI E LE ATTIVITA' DI CANTIERE. L'INTERVENTO SARA' ULTIMATO MEDIANTE PIANTUMAZIONE DI ESSENZE AUTOCTONE E RUSTICHE IN PICCOLI GRUPPI CAPACI DI RICUCIRE LEMBI DI VEGETAZIONE GIA' ESISTENTE FAVORISCE L'ATTICCHIMENTO ED UNA RAPIDA RICOLONIZZAZIONE.

Anas SpA

Direzione Centrale Progettazione

ASR 18/07
AUTOSTRADA A3 SALERNO – REGGIO CALABRIA

LAVORI DI AMMODERNAMENTO ED ADEGUAMENTO AL TIPO 1a DELLE NORME CNR/80
Dal km 153+400 al km 173+900
MACROLOTTO 3 – PARTE 2^

PROGETTO ESECUTIVO

CONTRAENTE GENERALE: italSARC

IL RESPONSABILE DEL CONTRAENTE GENERALE

GRUPPO DI PROGETTAZIONE
RTP: TECHNITAL S.p.A. (mandataria)
3TI PROGETTI ITALIA S.p.A.
PROMETEOENGINEERING.IT S.r.l.
STUDIO MELE ASSOCIATI S.r.l.
SOIL S.r.l.
SITECO S.r.l.

ORDINE DEGLI INGEGNERI VERONA E PROVINCIA – DOTT. ING. MASSIMO RACCOSTA – A 1665

INTEGRAZIONE PRESTAZIONI SPECIALISTICHE: *Dott. Ing. M. Raccosta*

I RESPONSABILI DI PROGETTO
Dott. Ing. M. Raccosta Ordine Ing. Verona n° A1665
Dott. Ing. S. Possati Ordine Ing. Roma n° 20829
Dott. Ing. A. Focaracci Ordine Ing. Roma n° 28894
Prof. Ing. M. Mele Ordine Ing. Roma n° A10145
Dott. Ing. L. Albert Ordine Ing. Milano n° 14725
Dott. Ing. A. Frascari Ordine Ing. Bologna n° 7115/A

IL GEOLOGO
Dott. Geol. Vittorio Federici
Ordine dei Geologi del Lazio n. 284

IL RESPONSABILE AMBIENTALE
Dott. Massimiliano Bechini

IL COORDINATORE DELLA SICUREZZA IN FASE DI PROGETTAZIONE
Ing. Giovanni Mario Cepparotti
Ordine Ing. Viterbo n. 592

VISTO: ANAS S.p.A. – IL RESPONSABILE DEL PROCEDIMENTO
Dott. Ing. Maurizio Aramini

OPERE DI MITIGAZIONE AMBIENTALE
INTERVENTI DI DISMISSIONE SEDE AUTOSTRADALE ESISTENTE
Planimetrie e sezioni sedime autostrada esistente – Tav. 6 di 9

CODICE PROGETTO (PROGETTO / LIV. PROG. / N. PROG.)	NOME FILE	REVISIONE	SCALA:
LO411B E 1301	T00-IA04-AMB-DI06_A.DWG CODICE ELAB. T00IA04AMBDI06	A	VARIE

REV.	DESCRIZIONE	DATA	REDATTO	VERIFICATO	APPROVATO
D					
C					
B					
A	*EMISSIONE*	*14/08/13*	*COLACILLO*	*BECHINI*	*POSSATI*