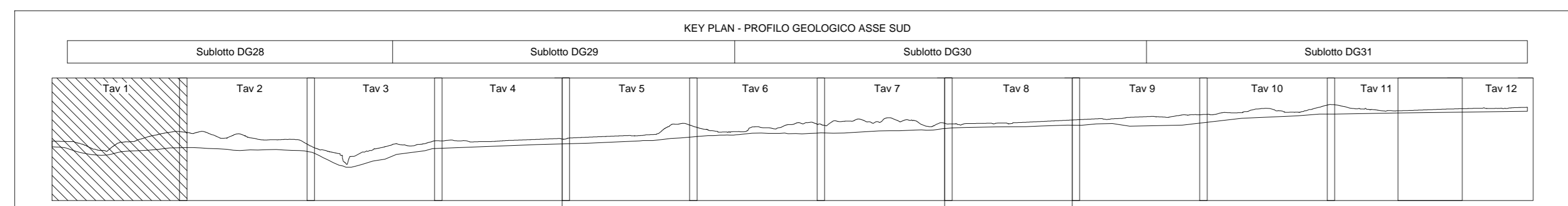
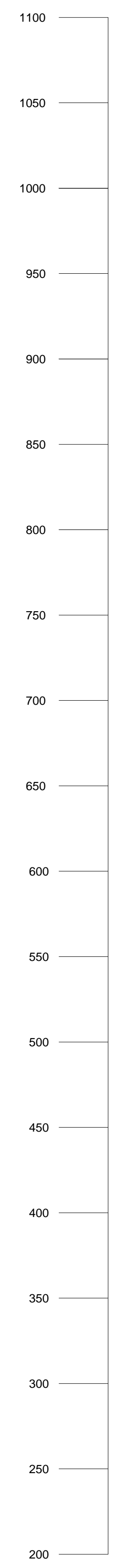
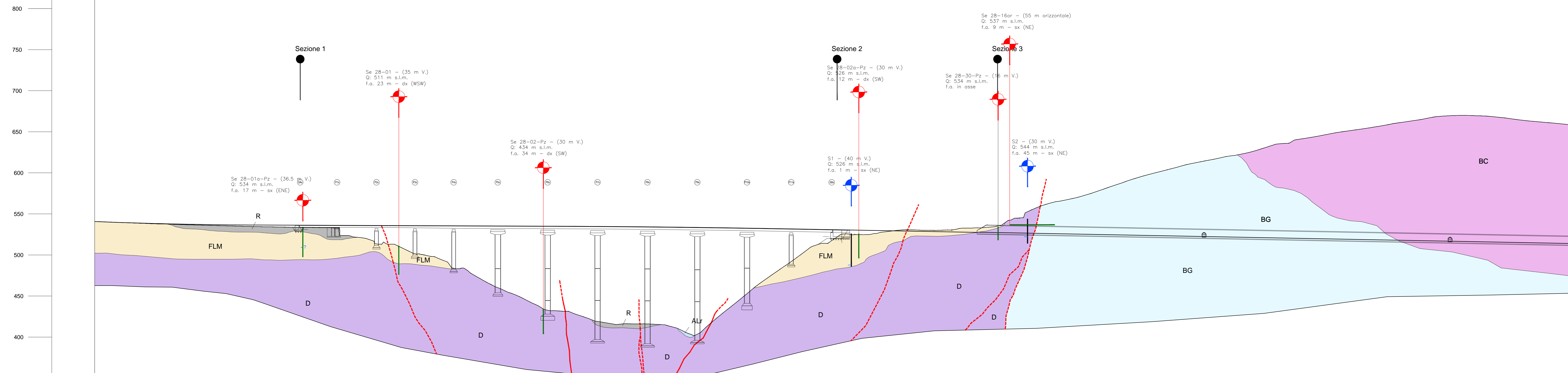


Quota espressa in m s.l.m.



VIADOTTO JANNELLO

GALLERIA JANNELLO



1/2000

Table with columns for section numbers (1-12), progressive distances, terrain and project elevations, geological formations, and hydrogeological characteristics.

LEGENDA: DEPOSITI DETRITICI QUATERNARI (Pliocene - Olocene), SUBSTRATO ROCCIOSO PRE-QUATERNARIO (Tersico-Miocene svz), ELEMENTI GEOLOGICI, STRUTTURALI E GEOMORFOLOGICI, ELEMENTI IDROGEOLOGICI, INDAGINI GEOGNOSTICHE E ALTRI SIMBOLI.

Anas SpA logo and project information: ASR 18/07 AUTOSTRADA A3 SALERNO - REGGIO CALABRIA, LAVORI DI AMMODERNAMENTO ED ADEGUAMENTO AL TIPO 1a DELLE NORME CNR/80, PROGETTO ESECUTIVO, italsarc logo, GRUPPO DI PROGETTAZIONE, RESPONSABILI DI PROGETTO, COORDINATORE DELLA SICUREZZA IN FASE DI PROGETTAZIONE, STUDI E INDAGINI GEOLOGIA, PROFILIO GEOLOGICO Correggiata Sud - Tav 1/12.