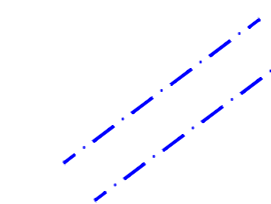




LEGENDA

-  Area di indagine
-  Area di ingombro progetto
-  Area realmente accessibile



Anas SpA

Direzione Centrale Progettazione

ASR 18/07
 AUTOSTRADA A3 SALERNO - REGGIO CALABRIA
 LAVORI DI AMMODERNAMENTO ED ADEGUAMENTO AL TIPO 1^a DELLE NORME CNR/80
 Dal km 153+400 al km 173+900
 MACROLOTTO 3 - PARTE 2^a

PROGETTO ESECUTIVO

CONTRAENTE GENERALE **ital SARC** IL RESPONSABILE DEL CONTRAENTE GENERALE

GRUPPO DI PROGETTAZIONE
 RITP: TECNITAL S.p.A. (mandataria)
 STI PROGETTI ITALIA S.p.A.
 PROMETEDESIGNERINIT S.r.l.
 STUDIO MELE ASSOCIATI S.r.l.
 SOL S.r.l.
 SITOEO S.r.l.

IL RESPONSABILE DI PROGETTO
 Dott. Ing. M. Raccosta
 Ordine Ing. Verona n° A1665
 Dott. Ing. S. Passali
 Ordine Ing. Roma n° 20809
 Dott. Ing. A. Foccaracci
 Ordine Ing. Roma n° 28894

INTERAGIRE PRESTAZIONI SPECIALISTICHE
 IL GEOLOGO: Dott. Geol. Vittoria Federici
 Ordine dei Geologi del Lazio n. 784
 IL RESPONSABILE AMBIENTALE: Dott. Massimiliano Bechini
 IL RESPONSABILE DELLA SICUREZZA IN VISTA: ANAS S.p.A. - IL RESPONSABILE DEL PROCEDIMENTO: Dott. Ing. Maurizio Aramini
 L'ARCHEOLOGO COORDINATORE: Dott.ssa Paola Caruso

Prof. Ing. M. Mele
 Ordine Ing. Roma n° A10145
 Dott. Ing. L. Albert
 Ordine Ing. Milano n° 14325
 Dott. Ing. A. Frascari
 Ordine Ing. Bologna n° 7115/A

STUDI ED INDAGINI ARCHEOLOGIA
 CARTA DELL'ACCESSIBILITA' - Tav. 1 di 2

CODICE PROGETTO	NOME FILE	REVISIONE	SCALA:
PROGETTO: L04113 E 1301	TOO-SG02-ARG-CT03_A.dwg	A	1:10.000
CODICE ELAB:	TOO-SG02-ARG-CT03		

REV.	DESCRIZIONE	DATA	REDDATTO	VERIFICATO	APPROVATO
A	EMISSIONE	06/02/2014	D. Della Mora		
REV.	DESCRIZIONE	DATA	REDDATTO	VERIFICATO	APPROVATO

Base Carta Tecnica Regionale

WBS DI RIFERIMENTO :