PLANIMETRIE E SEZIONI INTERVENTI DI DISMISSIONE E RIMODELLAMENTO MORFOLOGICO ED AMBIENTALE - TAVOLA 12 - Scala Varie

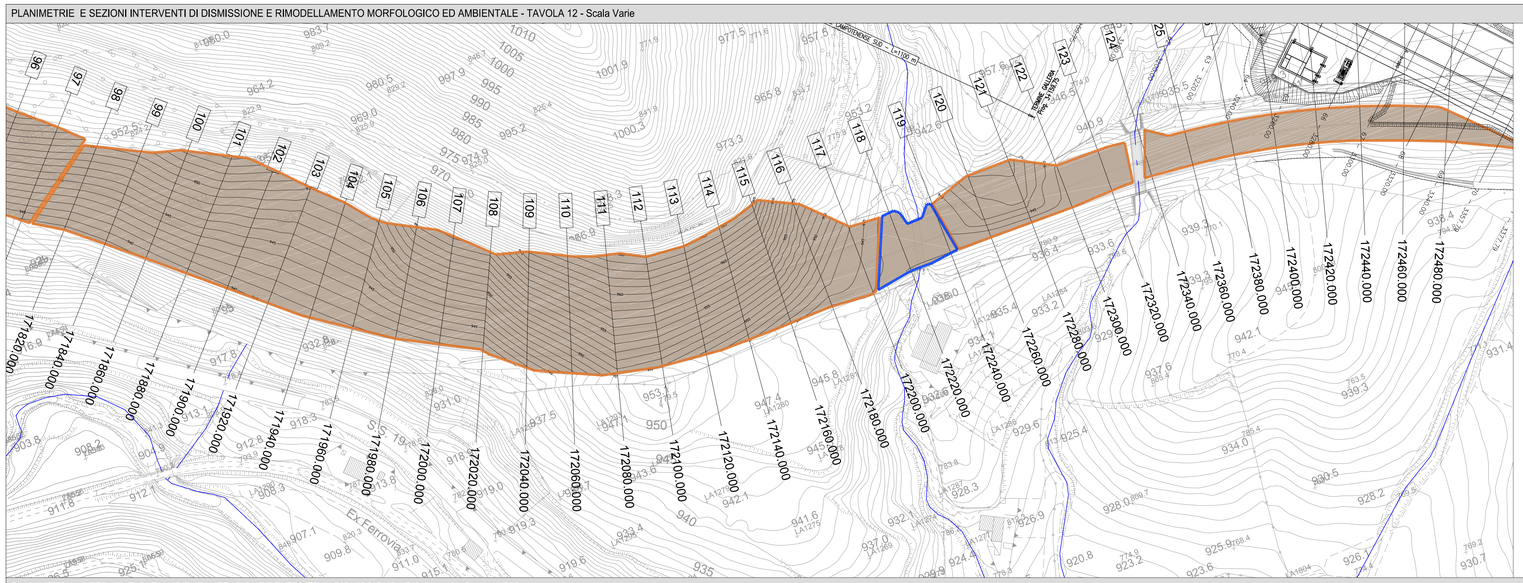

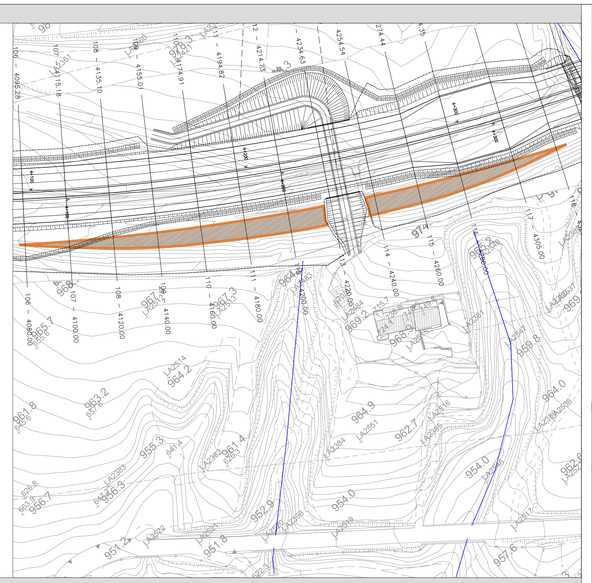

PLANIMETRIA INTERVENTI DI RIAMBIENTALIZZAZIONE DEI TRATTI IN DISMISSIONE - TAVOLA 12 - Scala 1:1000

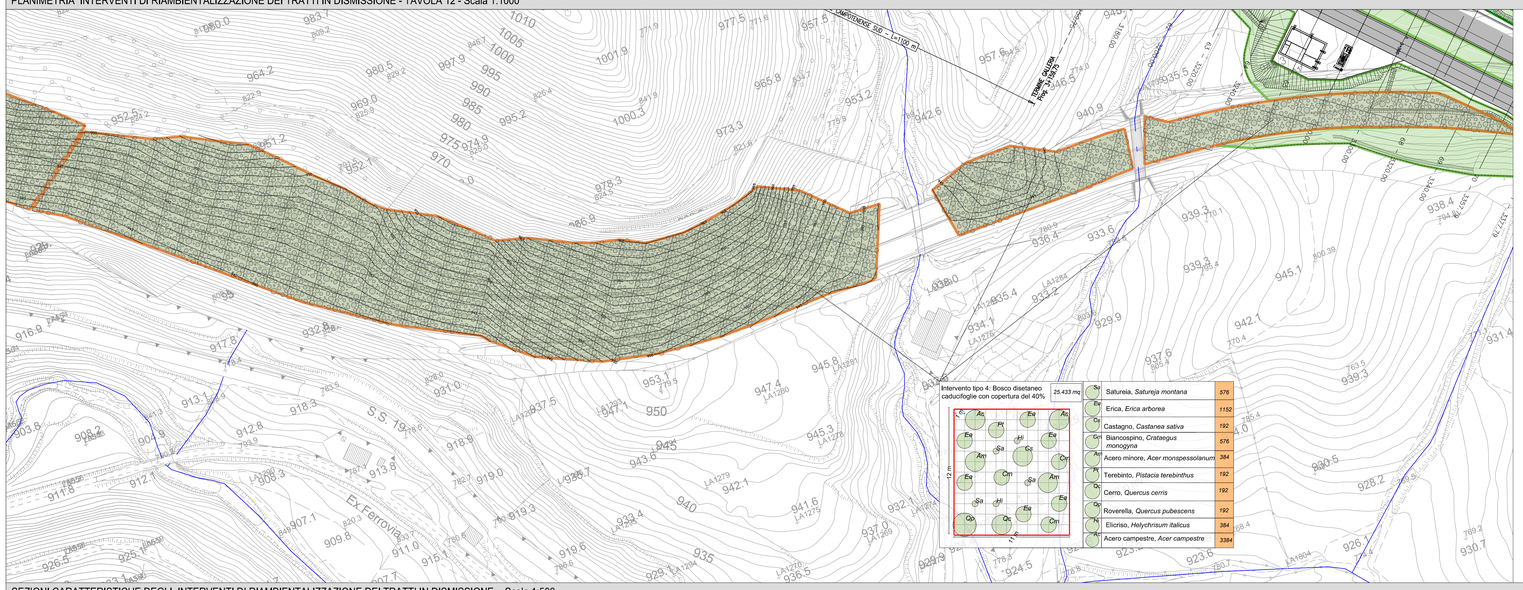

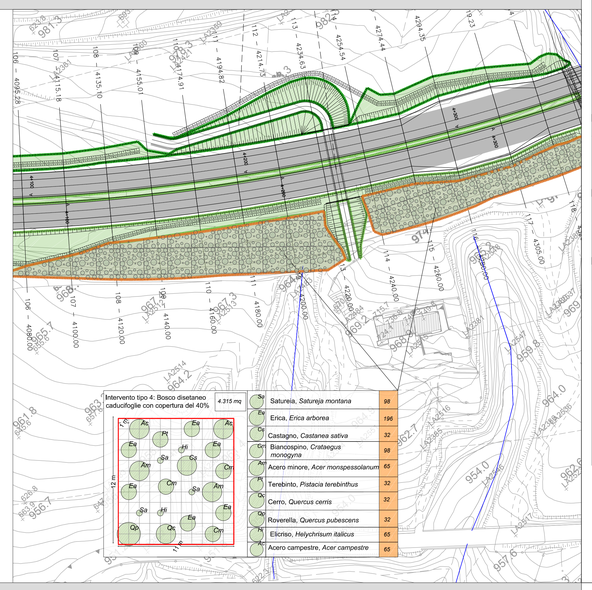

INQUADRAMENTO E LEGENDA

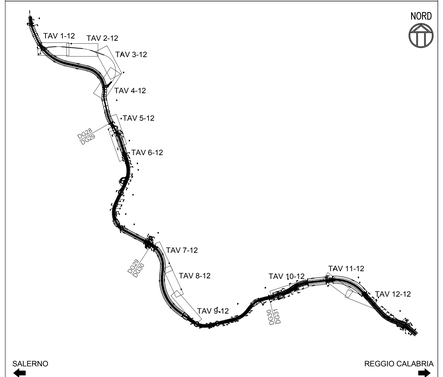

INTERVENTO TIPO 1: *inerbimento scarpate*		*Miscuglio prativo per l'inerbimento delle scarpate si interverrà cercando di ricostituire la prateria tipica dell'area del Monte Pollino impiegando nell'idrosemina sementi autoctoni.*		SUP. TOTALE: 353.951 mq	SUP. TRIOLA: 28.877 mq
Brachypodium pinnatum	15	*Festuca ovina*	10	Tipologia intervento:	
Dactylis glomerata	20	*Anthyllis vulneraria*	5	- riporto di terreno vegetale	
Lolium perenne	15	*Poa bulbosa*	5	- geostuoia per tratti con pendenza > al 40%	
Bromus erectus	10	*Cynodon dactyton*	5	- inerbimento mediante idrosemina	
Agrostis tenuis	10	*Trifolium repens*	5		

INTERVENTO TIPO 4: *bosco disetaneo caducifoglie con copertura 40%*	INTERVENTO TIPO 5: *bosco disetaneo caducifoglie con copertura 70%*	SUP. TOTALE: 318.613 mq	SUP. TRIOLA: 28.063 mq



Tipologia intervento:
- riporto di terreno vegetale
- geostuoia per tratti con pendenza > al 40%
- inerbimento con idrosemina

Es	Satureia, *Satureja montana*	637
Hf	Erica, *Erica arborea*	1275
Cs	Castagno, *Castanea sativa*	212
Cm	Biancospino, *Crataegus monogyna*	637
Am	Acero minore, *Acer monspessolanum*	425
Pt	Terebinto, *Pistacia terebinthus*	212
Cr	Cerro, *Quercus cerris*	212
Qp	Roverella, *Quercus pubescens*	212
Hf	Elicriso, *Helychrisum italicus*	425
Ac	Acero campestre, *Acer campestre*	425

L'intervento è previsto in prossimità dei margini stradali in cui ricostituire il continuum vegetazionale e la valenza paesaggistica. Sesti d'impianto per gli interventi di ripristino e interventi di mitigazione delle aree di lavorazione delle gallerie all'interno delle aree interdusse con la finalità di ricostituire la copertura boschiva e restituire naturalità all'area interessata (22 piante ogni 132 mq)

INTERVENTO TIPO 8: *siepe igrofila*	Sesti d'impianto per gli interventi di ripristino in prossimita' di aree umide quali fossi e torrenti. (8 piante ogni 42 mq)	SUP. TOTALE: 35.338 mq	SUP. TRIOLA: 814 mq

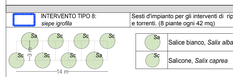

Sa	Salice bianco, *Salix alba*	80
Sc	Salicone, *Salix caprea*	240

DESCRIZIONE INTERVENTO:
L'intervento è previsto nei contesti territoriali caratterizzati da aree umide, torrenti e corsi d'acqua dove si deve ripristinare la vegetazione ripariale interferita dalle attività di cantiere

TRATTI IN DISMISSIONE SOGGETTI A RITOMBAMENTO E RIPROFILTURA DEL VERSANTE

INTERVENTI DI MITIGAZIONE - OPERE A VERDE

INTERVENTI DI RIPRISTINO AMBIENTALE DELLE AREE DI CANTIERE

RIPROFILATURA DEI VERSANTI E INTERVENTI DI RIAMBIENTALIZZAZIONE

1. Riprofilatura dei versanti mediante riporto di terreno proveniente dagli scavi
2. Lavorazione superficiale del terreno per una profondità di 15 cm
3. Inerbimento mediante idrosemina senza collanti
4. Piantumazione di essenze arboree e arbustive

INTERVENTO TIPO 4: *bosco disetaneo caducifoglie con copertura 40%*

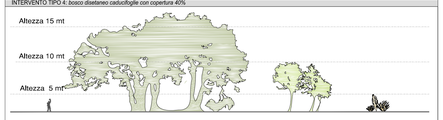

SEZIONI CARATTERISTICHE DEGLI INTERVENTI DI RIAMBIENTALIZZAZIONE DEI TRATTI IN DISMISSIONE - Scala 1:500

R.LEVATI	
R.LEVATO	203.813 mq

SEZIONE N. : 106
QT. PROGETTO : 989.544
DIST. PROG. : 171980.000
DIST. PREC. : 20.000
DIST. SUCC. : 20.000

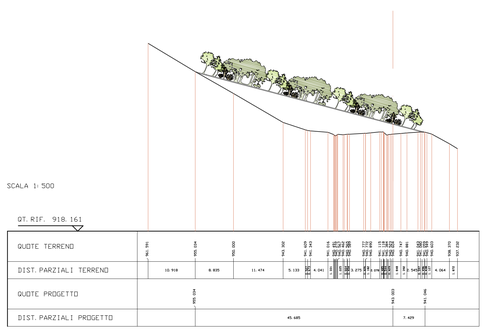

R.LEVATI	
R.LEVATO	534.560 mq

SEZIONE N. : 112
QT. PROGETTO : 991.939
DIST. PROG. : 172100.000
DIST. PREC. : 20.000
DIST. SUCC. : 20.000

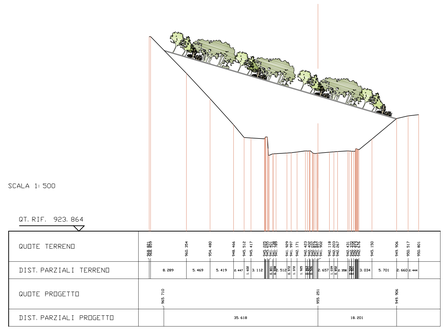

R.LEVATI	
R.LEVATO	85.521 mq

SEZIONE N. : 121
QT. PROGETTO : 995.532
DIST. PROG. : 172280.000
DIST. PREC. : 20.000
DIST. SUCC. : 20.000

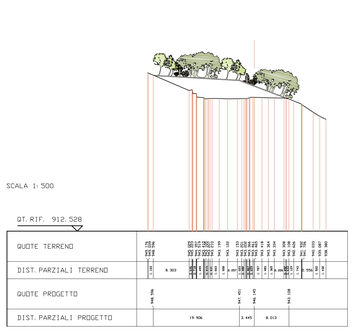

Anas SpA

Direzione Centrale Progettazione

ASR 18/07
AUTOSTRADA A3 SALERNO – REGGIO CALABRIA

LAVORI DI AMMODERNAMENTO ED ADEGUAMENTO AL TIPO 1a DELLE NORME CNR/80
Dal km 153+400 al km 173+900
MACROLOTTO 3 – PARTE 2^

PROGETTO ESECUTIVO

CONTRAENTE GENERALE

italSARC

IL RESPONSABILE DEL CONTRAENTE GENERALE

GRUPPO DI PROGETTAZIONE

RTP: TECHNITAL S.p.A. (mandatoria)
3TI PROGETTI ITALIA S.p.A.
PROMETEOENGINEERING.IT S.r.l.
STUDIO MELE ASSOCIATI S.r.l.
SOIL S.r.l.
SITECO S.r.l.

ORDINE INGEGNERI VERONA E PROVINCIA
Dott. Ing. MASSIMO RAOCCOSTA
A 1665

INTEGRAZIONE PRESTAZIONI SPECIALISTICHE
Dott. Ing. M. Raccosta

I RESPONSABILI DI PROGETTO
Dott. Ing. M. Raccosta
Ordine Ing. Verona n° A1665
Dott. Ing. S. Possati
Ordine Ing. Roma n° 20809
Dott. Ing. A. Focaracci
Ordine Ing. Roma n° 28894
Prof. Ing. M. Mele
Ordine Ing. Roma n° A10145
Dott. Ing. L. Alberi
Ordine Ing. Milano n° 14725
Dott. Ing. A. Frascari
Ordine Ing. Bologna n° 7115/A

IL GEOLOGO
Dott. Geol. Vittorio Federici
Ordine dei Geologi del Lazio n. 284

IL RESPONSABILE AMBIENTALE
Dott. Massimiliano Bechini

IL COORDINATORE DELLA SICUREZZA IN FASE DI PROGETTAZIONE
Ing. Giovanni Maria Cepparotti
Ordine ing. Viterbo n. 392

VISTO: ANAS S.p.A. – IL RESPONSABILE DEL PROCEDIMENTO
Dott. Ing. Maurizio Aramini

OPERE DI MITIGAZIONE AMBIENTALE

INTERVENTI DI DISMISSIONE E RIMODELLAMENTO MORFOLOGICO ED AMBIENTALE

Planimetrie e sezioni interventi di dismissione e rimodellamento morfologico ed ambientale – Tavola 12

CODICE PROGETTO				NOME FILE	REVISIONE	SCALA:
PROGETTO	LIV. PROG.	N. PROG.		T00-IA04-AMB-DI12_A.dwg		
L0411B	E	1301		CODICE ELAB. T00IA04AMBDI12	A	Varie

REV.	DESCRIZIONE	DATA	REDATTO	VERIFICATO	APPROVATO
D					
C					
B					
A	*EMISSIONE*	*20/02/2014*	*Lopez*	*Castelli*	*Possati*

WBS DI RIFERIMENTO :