



## CORRIDOIO PLURIMODALE TIRRENICO-NORD EUROPA ITINERARIO AGRIGENTO -CALTANISSETTA-A19

S.S. N° 640 "DI PORTO EMPEDOCLE"

AMMODERNAMENTO E ADEGUAMENTO ALLA CAT. B DEL D.M. 5.11.2001  
Dal km 44+000 allo svincolo con l'A19

### PROGETTO DEFINITIVO E STUDIO DI IMPATTO AMBIENTALE

#### GRUPPO DI PROGETTAZIONE

ATI:

TECHNITAL s.p.a. (mandataria)

S.I.S. Studio di Ingegneria Stradale s.r.l.

DELTA Ingegneria s.r.l.

INFRATEC s.r.l Consulting Engineering

PROGIN s.p.a.

#### I RESPONSABILI DI PROGETTO

*Dott. Ing. M. Raccosta*

Ordine Ing. Verona n° A1665

*Prof. Ing. A. Bevilacqua*

Ordine Ing. Palermo n° 4058

*Dott. Ing. M. Carlino*

Ordine Ing. Agrigento n° A628

*Dott. Ing. N. Troccoli*

Ordine Ing. Potenza n° 836

*Dott. Ing. S. Esposito*

Ordine Ing. Roma n° 20837

#### IL RESPONSABILE DEL S.I.A.

*Dott. Ing. N. D'Alessandro*

Ordine Ing. Agrigento n° A995

VISTO:IL RESPONSABILE  
DEL PROCEDIMENTO

*Dott. Ing. Massimiliano Fidenzi*

VISTO:IL RESPONSABILE DEL  
SERVIZIO PROGETTAZIONE

*Dott. Ing. Antonio Valente*

DATA

PROTOCOLLO

P.M.A.

PAESAGGIO- STATO FISICO DEI LUOGHI

DATI PREESISTENTI: SCHEDE valenze artistiche architettoniche e storiche

CODICE PROGETTO

L0407B D 0501

NOME FILE

PM07\_AMB\_RE02.DOC

REVISIONE

B

FOGLIO

di

SCALA:

D

C

B

REVISIONE a seguito istruttoria ANAS 19/03/07

Aprile 2007

A. De Leo

F. Arciuli

C. Marro

A

EMISSIONE

Ottobre 2006

A. De Leo

F. Arciuli

C. Marro

REV.


DESCRIZIONE


DATA

VERIFICATO  
RESP. TECNICO


CONTROLLATO  
RESP. D'ITINERARIO

APPROVATO  
RESP. DI SETTORE

<b>Bene culturale n.1</b>	
Tipo	Masseria rurale
Denominazione	Masseria Giulfo
Comune	Caltanissetta
N. scheda Sovrintendenza BB.CC.	286
Stato di conservazione	Buono
Rilevanza	Alta
Uso attuale	Azienda agricola
Carta delle valenze artistiche, architettoniche e storiche R=1:10.000	Tav. 1
FOTO	
Progressiva tracciato di progetto	Km 4+600
Km SS 640 esistente	Km 49+500
Distanza da infrastruttura in progetto	671 m
Distanza da infrastruttura esistente	671 m


<b>Bene culturale n.2</b>	
Tipo	Borgo rurale
Denominazione	Borgo Grotta d'Acqua
Comune	Serradifalco
N. scheda Sovrintendenza BB.CC.	141
Stato di conservazione	Buono
Rilevanza	Media
Uso attuale	Borgo agricolo
Carta delle valenze artistiche, architettoniche e storiche R=1:10.000	Tav.1
FOTO	
Progressiva tracciato di progetto	Km 5+200
Km SS 640 esistente	Km 50+633
Distanza da infrastruttura in progetto	480 m
Distanza da infrastruttura esistente	480 m





<b>Bene culturale n.3</b>	
Tipo	Masseria rurale
Denominazione	Masseria Urso
Comune	Serradifalco
N. scheda Sovrintendenza BB.CC.	/
Stato di conservazione	Buono
Rilevanza	Media
Uso attuale	Masseria rurale
Carta delle valenze artistiche, architettoniche e storiche R=1:10.000	Tav. 2
Foto	
Progressiva tracciato di progetto	Km 6+600
Km SS 640 esistente	Km 51+550
Distanza da infrastruttura in progetto	248 m
Distanza da infrastruttura esistente	248 m

<b>Bene culturale n.4</b>	
Tipo	Borgo rurale
Denominazione	Borgo Favarella
Comune	Caltanissetta
N. scheda Sovrintendenza BB.CC.	117
Stato di conservazione	Buono
Rilevanza	Alta
Uso attuale	Borgata rurale
Carta delle valenze artistiche, architettoniche e storiche R=1:10.000	Tav. 2
Foto	 
Progressiva tracciato di progetto	Km 8+450
Km SS 640 esistente	Km 53+420
Distanza da infrastruttura in progetto	218 m
Distanza da infrastruttura esistente	218 m





<b>Bene culturale n.5</b>	
Tipo	Robba rurale
Denominazione	Robba Salomone
Comune	Caltanissetta
N. scheda Sovrintendenza BB.CC.	171
Stato di conservazione	Buono-pessimo
Rilevanza	Media
Uso attuale	Piccola azienda agricola
Carta delle valenze artistiche, architettoniche e storiche R=1:10.000	Tav. 2
FOTO	
Progressiva tracciato di progetto	Km 8+300
Km SS 640 esistente	Km 53+363
Distanza da infrastruttura in progetto	258 m
Distanza da infrastruttura esistente	258 m

<b>Bene culturale n.6</b>	
Tipo	Chiesa rurale
Denominazione	Chiesa S. Michele
Comune	Caltanissetta
N. scheda Sovrintendenza BB.CC.	74
Stato di conservazione	Pessimo
Rilevanza	Bassa
Uso attuale	Chiesa rurale
Carta delle valenze artistiche, architettoniche e storiche R=1:10.000	Tav. 2
Foto	
Progressiva tracciato di progetto	Km 9+830
Km SS 640 esistente	Km 54+925
Distanza da infrastruttura in progetto	132 m
Distanza da infrastruttura esistente	97 m

<b>Bene culturale n.7</b>	
Tipo	Chiesa rurale
Denominazione	Chiesa S. Teresa
Comune	Caltanissetta
N. scheda Sovrintendenza BB.CC.	72
Stato di conservazione	Mediocre
Rilevanza	Bassa
Uso attuale	Chiesa rurale
Carta delle valenze artistiche, architettoniche e storiche R=1:10.000	Tav. 2
FOTO	
Progressiva tracciato di progetto	Km 10+650
Km SS 640 esistente	Km 55+808
Distanza da infrastruttura in progetto	344 m (galleria naturale Caltabisetta)
Distanza da infrastruttura esistente	125 m





<b>Bene culturale n.8</b>	
Tipo	Robba rurale
Denominazione	Robba Bigini
Comune	Caltanissetta
N. scheda Sovrintendenza BB.CC.	186
Stato di conservazione	Ruderale
Rilevanza	Media
Uso attuale	Nessuno
Carta delle valenze artistiche, architettoniche e storiche R=1:10.000	Tav. 2-3
FOTO	
Progressiva tracciato di progetto	Km 12+600
Km SS 640 esistente	Km 58+000
Distanza da infrastruttura in progetto	443 m
Distanza da infrastruttura esistente	443 m


<b>Bene culturale n.9</b>	
Tipo	Masseria rurale
Denominazione	Masseria Bigini
Comune	Casltanissetta
N. scheda Sovrintendenza BB.CC.	245
Stato di conservazione	Ottimo
Rilevanza	Bassa
Uso attuale	Azienda agrituristica
Carta delle valenze artistiche, architettoniche e storiche R=1:10.000	Tav. 2-3
FOTO	
Progressiva tracciato di progetto	Km 12+800
Km SS 640 esistente	Km 58+000
Distanza da infrastruttura in progetto	613 m
Distanza da infrastruttura esistente	640 m

<b>Bene culturale n.10</b>	
Tipo	Chiesa rurale
Denominazione	S. Filippo Neri
Comune	Caltanissetta
N. scheda Sovrintendenza BB.CC.	85
Stato di conservazione	Buono
Rilevanza	Bassa
Uso attuale	Chiesa rurale
Carta delle valenze artistiche, architettoniche e storiche R=1:10.000	Tav. 3
FOTO	
Progressiva tracciato di progetto	Km 16+300
Km SS 640 esistente	Km 62+240
Distanza da infrastruttura in progetto	40 m (galleria naturale Caltanissetta)
Distanza da infrastruttura esistente	391 m





<b>Bene culturale n.11</b>	
Tipo	Viadotto ferroviario
Denominazione	Viadotto Busiti
Comune	Caltanissetta
N. scheda Sovrintendenza BB.CC.	438
Stato di conservazione	Buono
Rilevanza	Alta
Uso attuale	Viadotto ferroviario
Carta delle valenze artistiche, architettoniche e storiche R=1:10.000	Tav. 4
FOTO	
Progressiva tracciato di progetto	Km 18+100
Km SS 640 esistente	Km 64+020
Distanza da infrastruttura in progetto	173 m
Distanza da infrastruttura esistente	334 m

<b>Bene culturale n.12</b>	
Tipo	Abbeveratoio rurale
Denominazione	Abbeveratoio Rovetto
Comune	Caltanissetta
N. scheda Sovrintendenza BB.CC.	427
Stato di conservazione	Buono
Rilevanza	Media Abbeveratoio rurale
Uso attuale	Abbeveratoio rurale
Carta delle valenze artistiche, architettoniche e storiche R=1:10.000	Tav. 4
FOTO	
Progressiva tracciato di progetto	Km 18+670
Km SS 640 esistente	Km 64+600
Distanza da infrastruttura in progetto	441 m
Distanza da infrastruttura esistente	265 m

<b>Bene culturale n.13</b>	
Tipo	Masseria
Denominazione	Appennati
Comune	Caltanissetta
N. scheda Sovrintendenza BB.CC.	/
Stato di conservazione	Mediocre
Rilevanza	Media
Uso attuale	Masseria rurale
Carta delle valenze artistiche, architettoniche e storiche R=1:10.000	Tav. 4
FOTO	
Progressiva tracciato di progetto	Km 20+000
Km SS 640 esistente	Km 63+301
Distanza da infrastruttura in progetto	514 m
Distanza da infrastruttura esistente	514 m



<b>Bene culturale n.14</b>	
Tipo	Stazione ferroviaria
Denominazione	Stazione ferroviaria Imera
Comune	Caltanissetta
N. scheda Sovrintendenza BB.CC.	344
Stato di conservazione	Buono
Rilevanza	Media
Uso attuale	Stazione ferroviaria
Carta delle valenze artistiche, architettoniche e storiche R=1:10.000	Tav. 5
FOTO	
Progressiva tracciato di progetto	Km 26+000
Km SS 640 esistente	Km 72+200
Distanza da infrastruttura in progetto	309 m
Distanza da infrastruttura esistente	206 m

<b>Bene culturale n.15</b>	
Tipo	Robba rurale
Denominazione	Robba Garlatti
Comune	Santa Caterina Villamosa
N. scheda Sovrintendenza BB.CC.	113
Stato di conservazione	Pessimo
Rilevanza	Media
Uso attuale	Robba rurale
Carta delle valenze artistiche, architettoniche e storiche R=1:10.000	Tav. 5
FOTO	
Progressiva tracciato di progetto	Km 26+700
Km SS 640 esistente	Km 73+000
Distanza da infrastruttura in progetto	321 m
Distanza da infrastruttura esistente	349 m