SEZIONE "A–A"

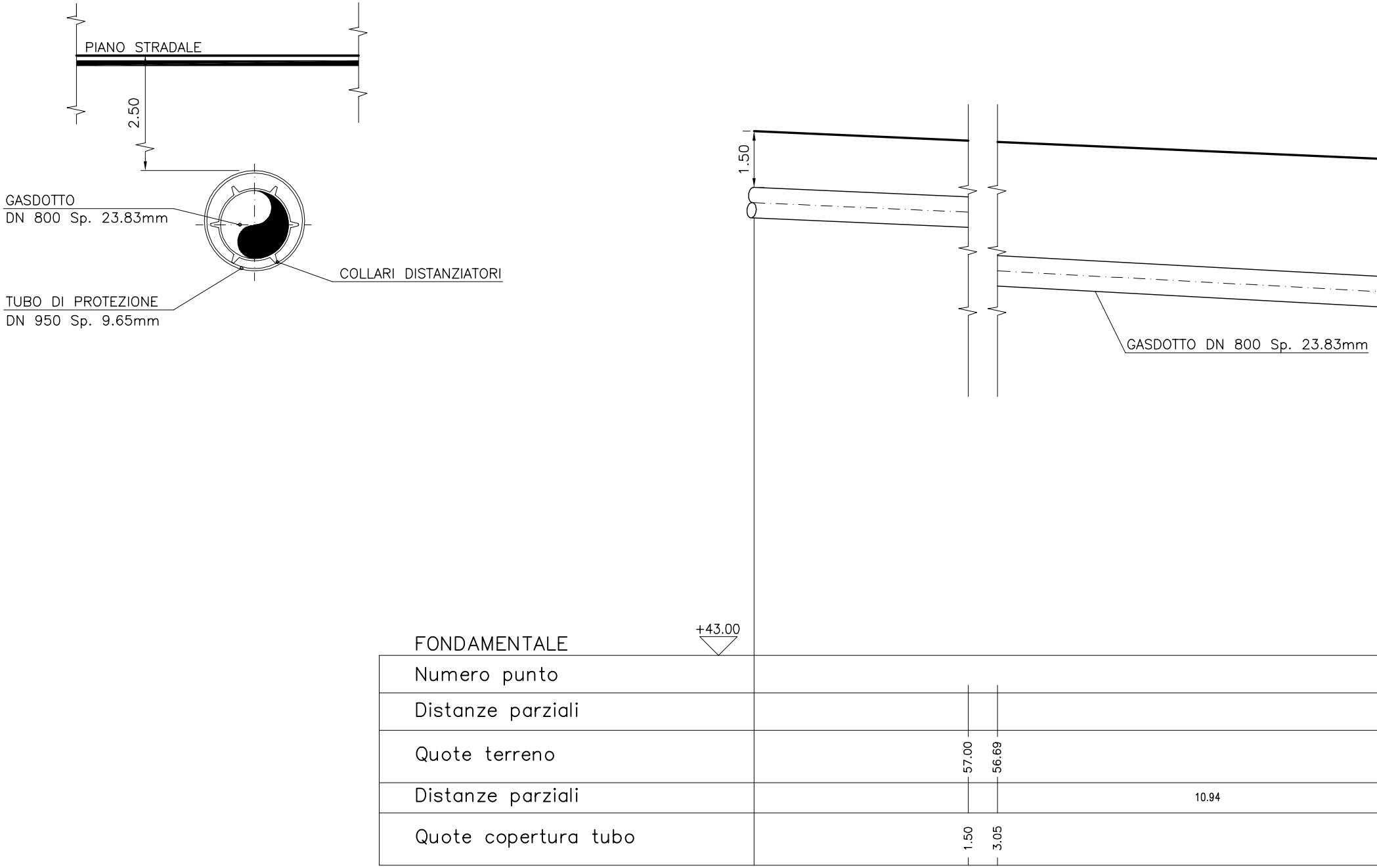
PIANO STRADALE
2.50
GASDOTTO
DN 800 Sp. 23.83mm
COLLARI DISTANZIATORI
TUBO DI PROTEZIONE
DN 950 Sp. 9.65mm
1.50
GASDOTTO DN 800 Sp. 23.83mm
+43.00
FONDAMENTALE
Numero punto
Distanze parziali
Quote terreno
57.00
56.69
Distanze parziali
10.94
Quote copertura tubo
1.50
3.05

ATTRAVERSAMENTO ST

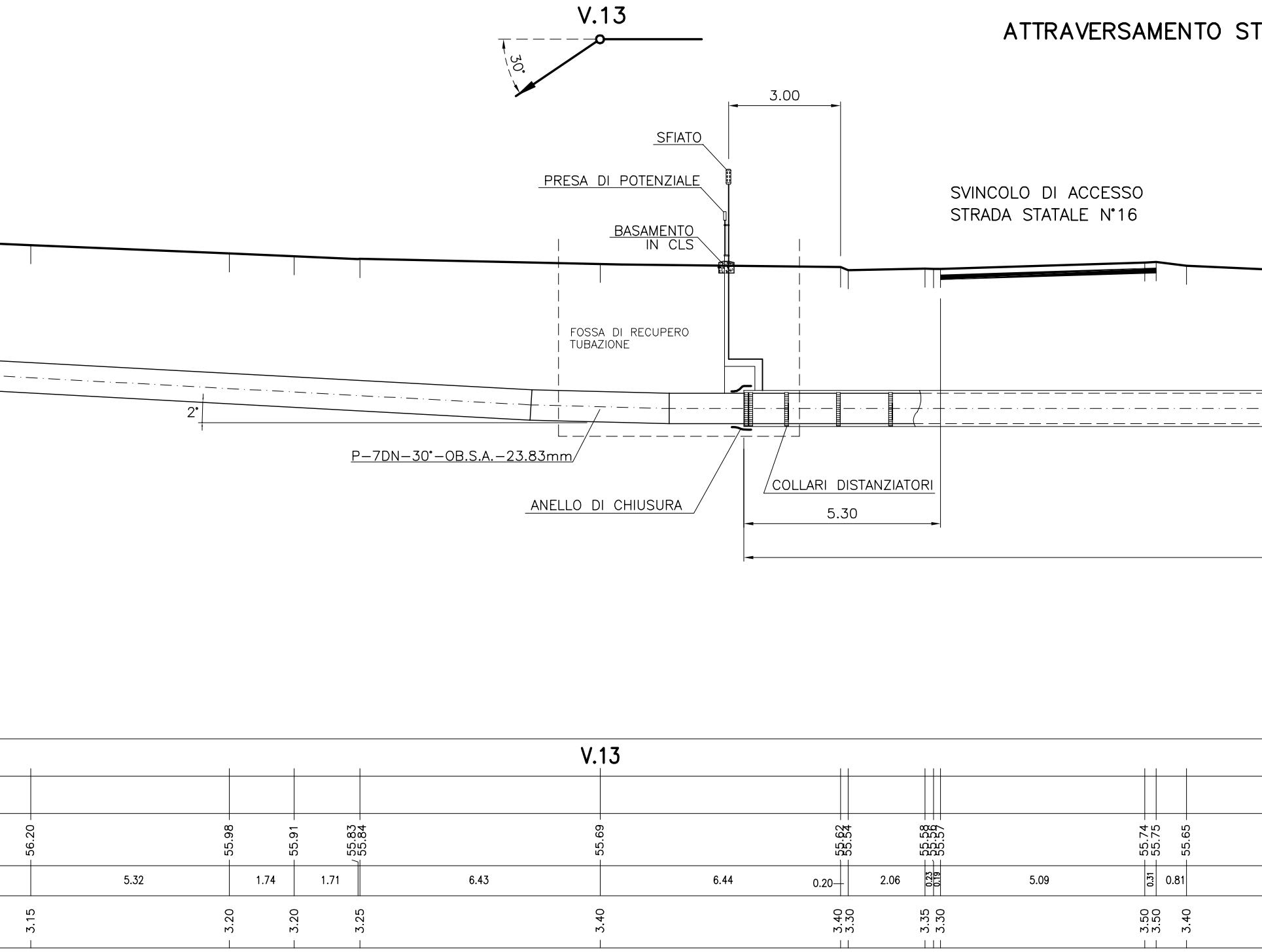
V.13
30°
3.00
SFIATO
PRESA DI POTENZIALE
BASAMENTO IN CLS
SVINCOLO DI ACCESSO STRADA STATALE N°16
FOSSA DI RECUPERO TUBAZIONE
2°
P–7DN–30"–OB.S.A.–23.83mm
COLLARI DISTANZIATORI
ANELLO DI CHIUSURA
5.30
V.13
56.20
55.98
55.91
55.83
55.84
55.69
55.62
55.54
55.58
55.56
55.57
55.74
55.75
55.65
5.32
1.74
1.71
6.43
6.44
0.20
2.06
0.23
0.19
5.09
0.31
0.81
3.15
3.20
3.20
3.25
3.40
3.40
3.30
3.35
3.30
3.50
3.50
3.40

SEZIONE LONGITUDINALE – Scala 1:100

RADA PROVINCIALE N°87 – STRADA STATALE N°16 E CAVO TERNA

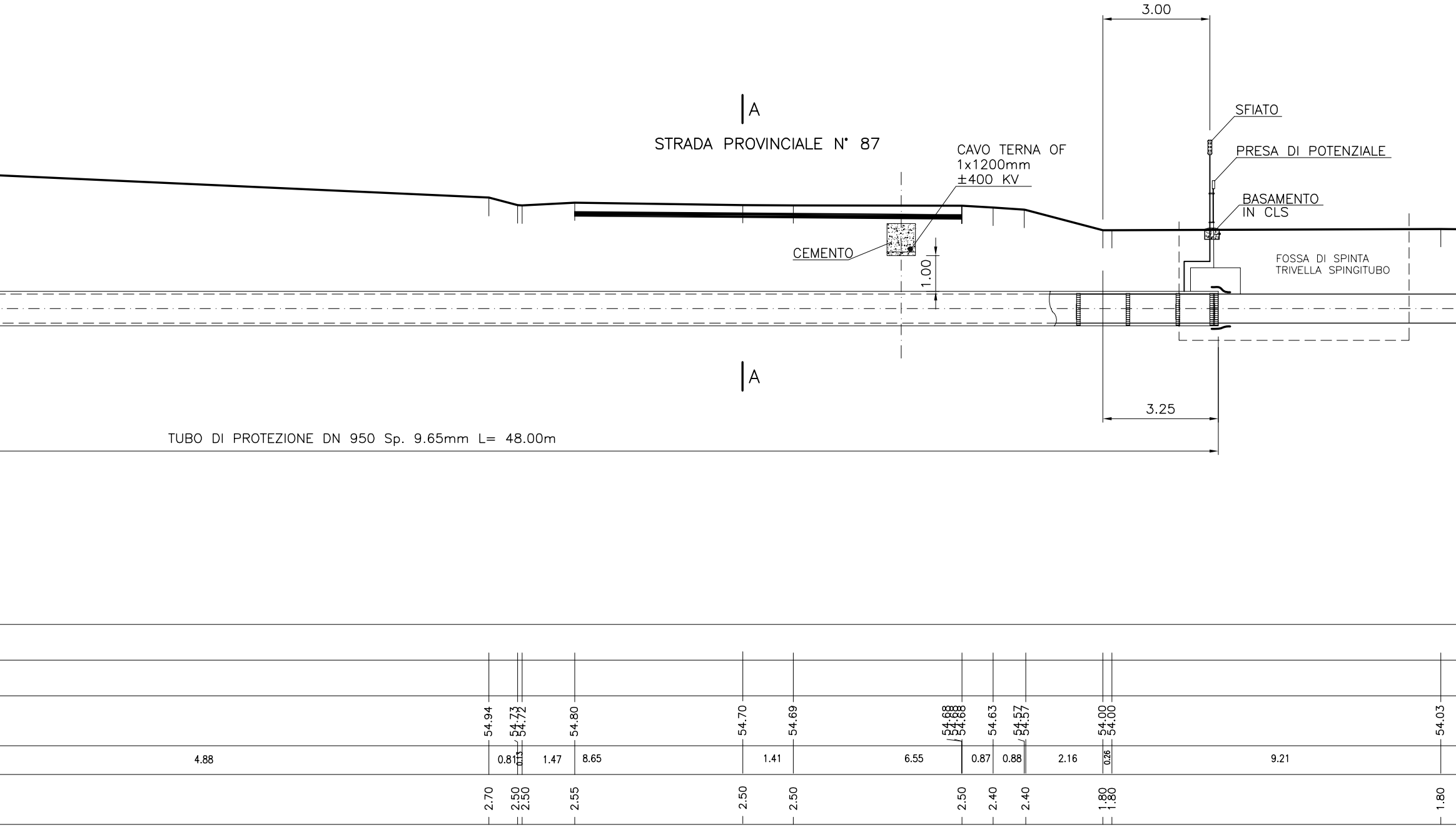
3.00
A
STRADA PROVINCIALE N° 87
SFIATO
PRESA DI POTENZIALE
CAVO TERNA OF
1x1200mm
±400 KV
BASAMENTO
IN CLS
CEMENTO
1.00
FOSSA DI SPINTA
TRIVELLA SPINGITUBO
A
3.25
TUBO DI PROTEZIONE DN 950 Sp. 9.65mm L= 48.00m
54.94
54.73
54.72
54.80
54.70
54.69
54.68
54.68
54.68
54.63
54.57
54.57
54.00
54.00
54.03
4.88
0.81
0.13
1.47
8.65
1.41
6.55
0.87
0.88
2.16
0.26
9.21
2.70
2.50
2.50
2.55
2.50
2.50
2.50
2.40
2.40
1.80
1.80
1.80

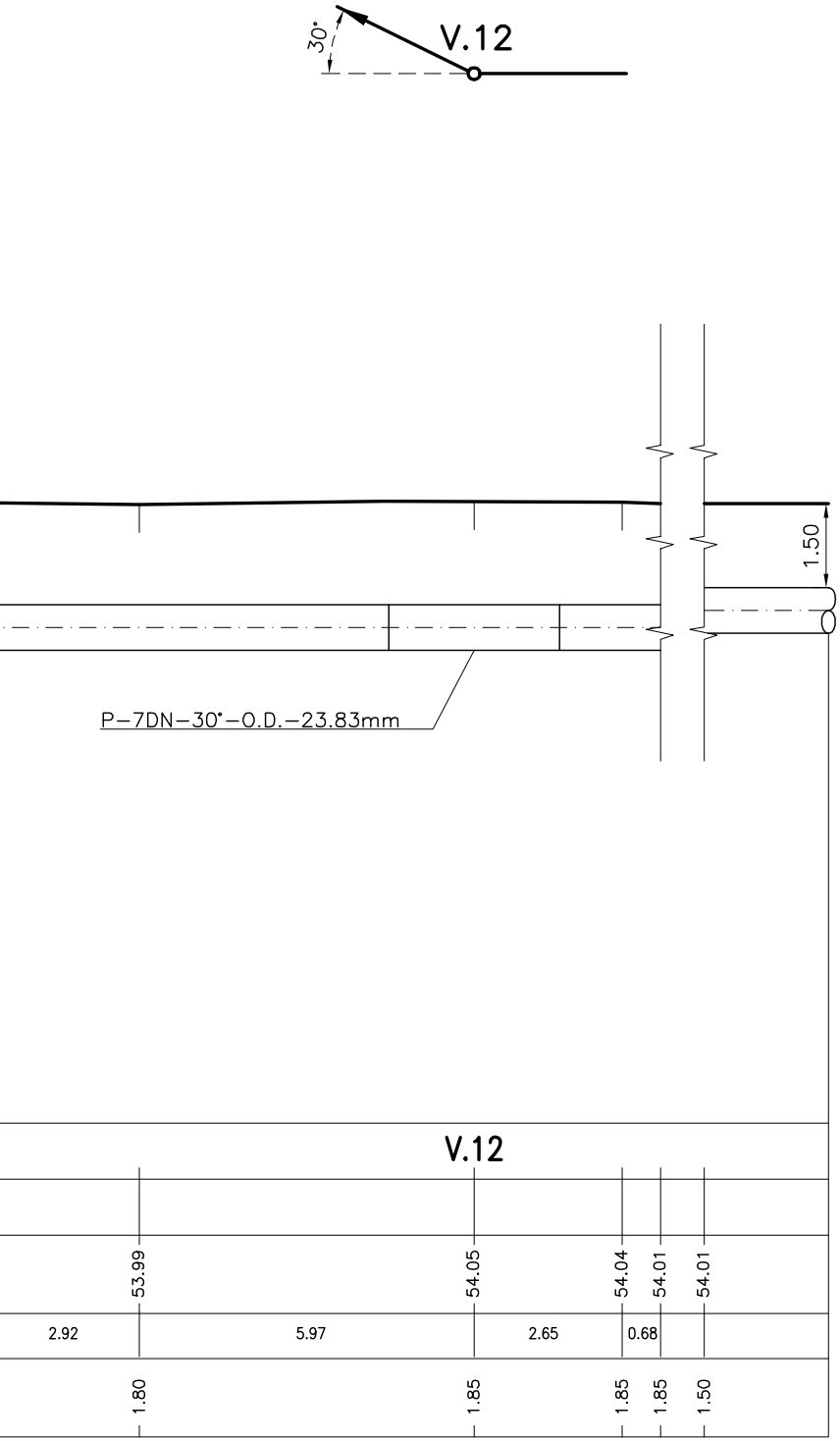
30°
V.12
1.50
SENSO GAS
P–7DN–30°–O.D.–23.83mm
V.12
53.99
54.05
54.04
54.01
54.01
2.92
5.97
2.65
0.68
1.80
1.85
1.85
1.85
1.50

RILIEVO CELERIMETRICO SC

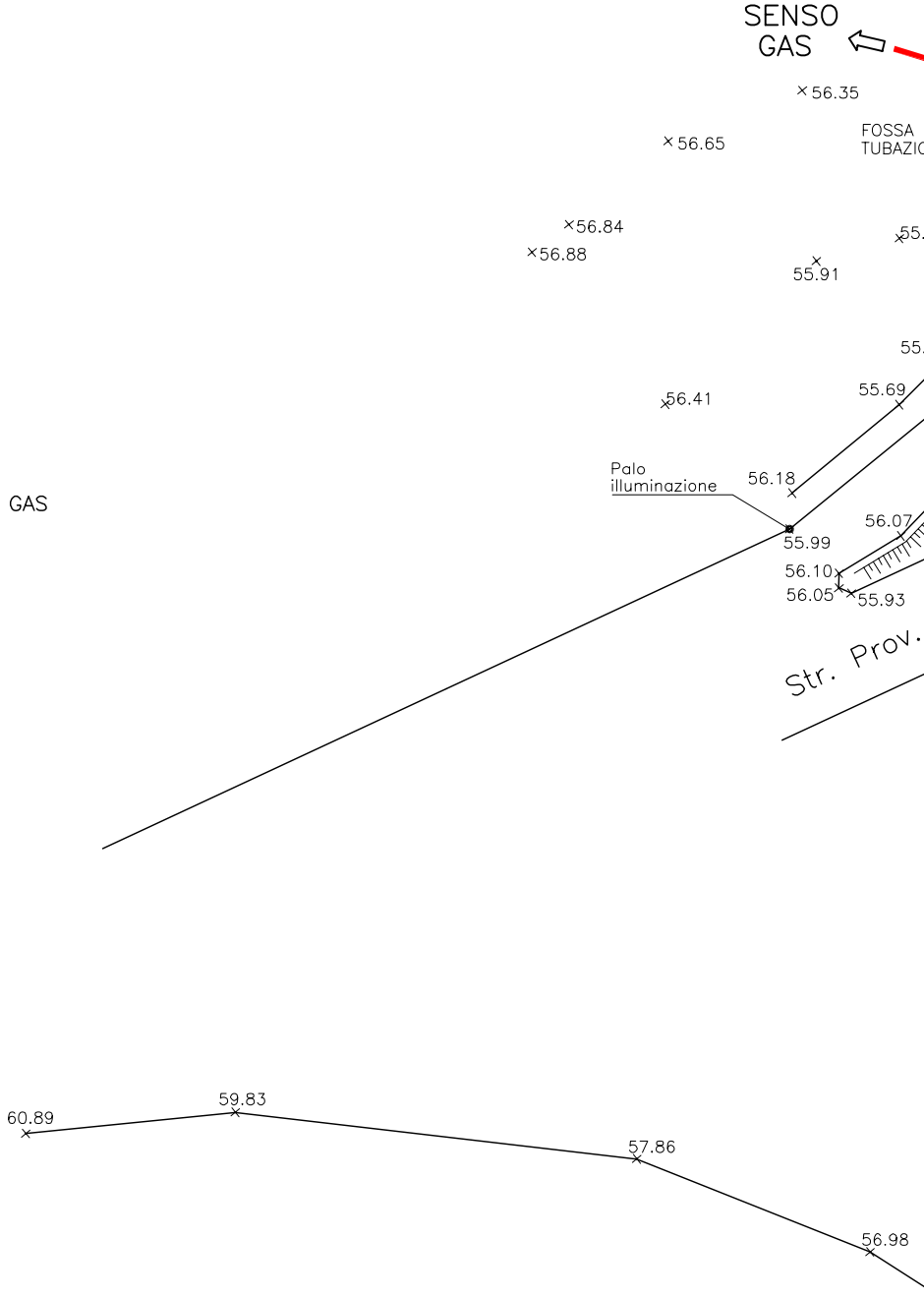
SENSO
GAS
56.35
FOSSA
TUBAZIO
56.65
56.84
56.88
55.91
55.
55.
56.41
55.69
Palo
illuminazione
56.18
55.99
56.07
56.10
56.05
55.93
Str. Prov.
60.89
59.83
57.86
56.98

ALA 1:500

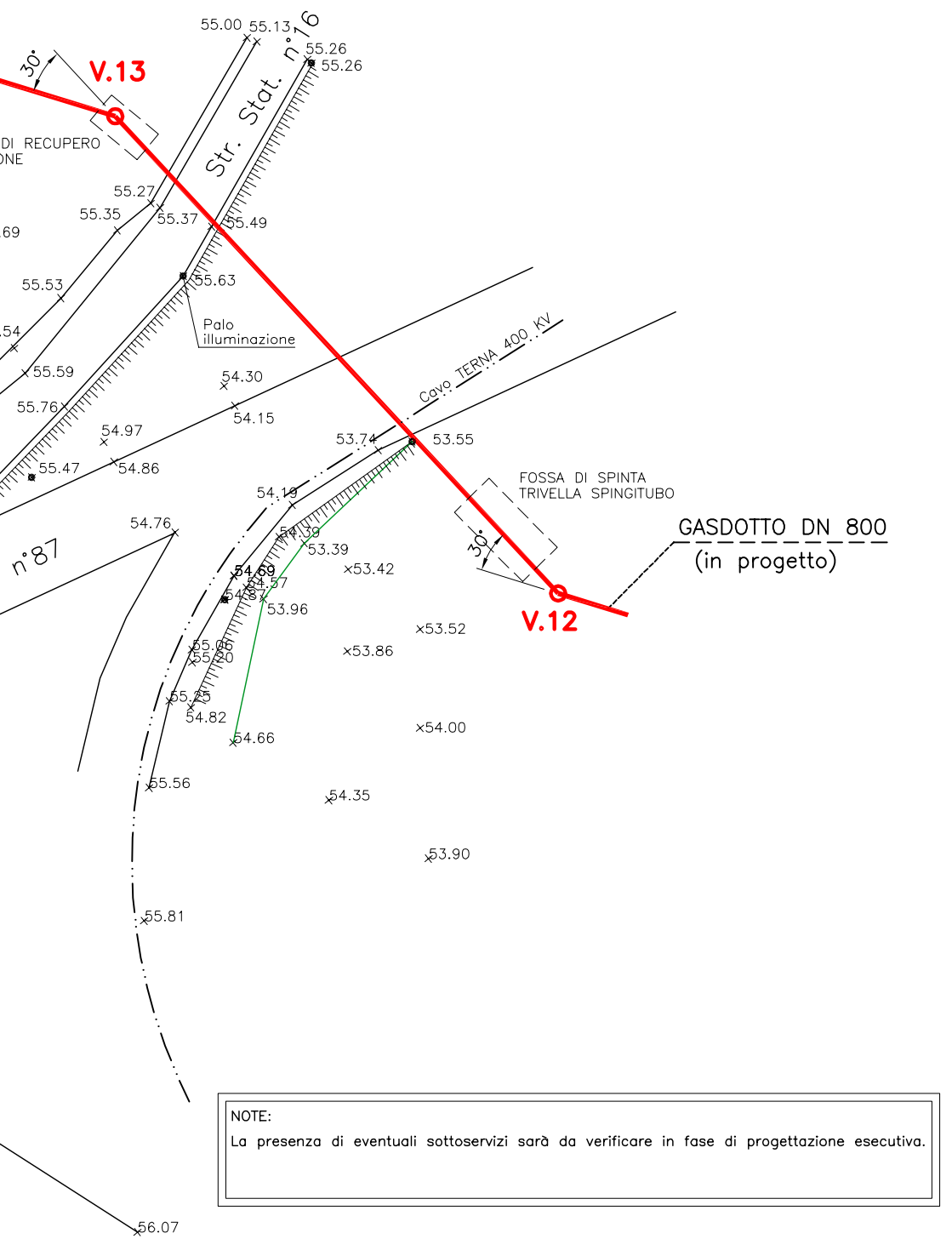
V.13
V.12
30°
30°
DI RECUPERO
ONE
Str. Stat. n°16
n°87
Cavo TERNA 400 KV
Palo illuminazione
FOSSA DI SPINTA TRIVELLA SPINGITUBO
GASDOTTO DN 800
(in progetto)
55.00
55.13
55.26
55.26
55.27
55.35
55.37
55.49
69
55.53
55.63
.54
55.59
55.76
54.30
54.15
54.97
55.47
54.86
53.74
53.55
54.19
54.76
54.39
53.39
53.42
54.69
54.57
54.87
53.96
53.52
55.06
55.20
53.86
55.25
54.82
54.66
54.00
55.56
54.35
53.90
55.81
56.07

NOTE:
La presenza di eventuali sottoservizi sarà da verificare in fase di progettazione esecutiva.

COROGRAFIA 1:10.000

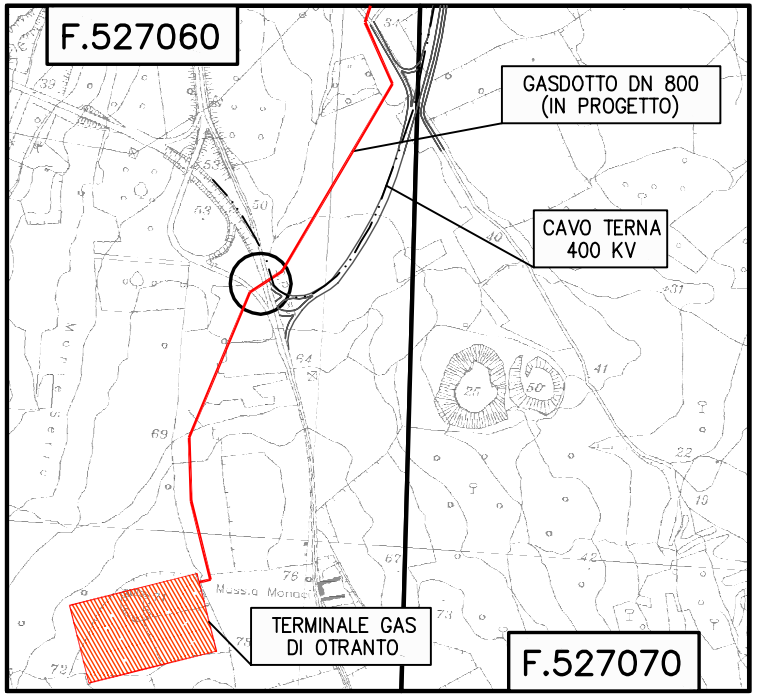
F.527060
F.527070
GASDOTTO DN 800
(IN PROGETTO)
CAVO TERNA
400 KV
TERMINALE GAS
DI OTRANTO

sogepi	TITOLO	
DIS. N° C633–AT002	ATTRAVERSAMENTO S.P. N°87 / S.S. N°16 CAVO TERNA 400 KV Comune di OTRANTO	
COMMESSA C633	FOGLIO 1 DI 1	
SCALA 1:100	PLOTTAGGIO 1:1	

11/09	LCO	GIU	MKA	0
DATA	DIS.	VER.	APP.	REV.

REV. Rev.	DESCRIZIONE Description	DATA Date	VERIFICATO Checked	APPROVATO Approved
2				
1				
0	EMISSIONE	30/11/2009	IGI Poseidon	IGI Poseidon

1 2 3 4 5 6 7 8 9 10 11 12 13 14 15 16 17

IMPIANTO / OPERA
Plant

PROGETTO I.G.I.
PUNTO DI APPRODO OTRANTO
Regione Puglia

COMMITTENTE
Client

IGI Poseidon

File name : C633–AT002–R0.dwg