


**LEGENDA:**

- AREA D'INTERVENTO
- RETE DI RACCOLTA, TRASPORTO E INVASO DELLE ACQUE METEORICHE DI PROGETTO
- RETE DI TRASPORTO DELLE ACQUE METEORICHE



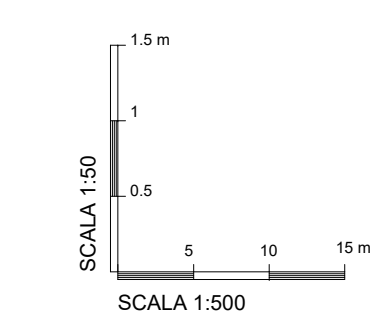
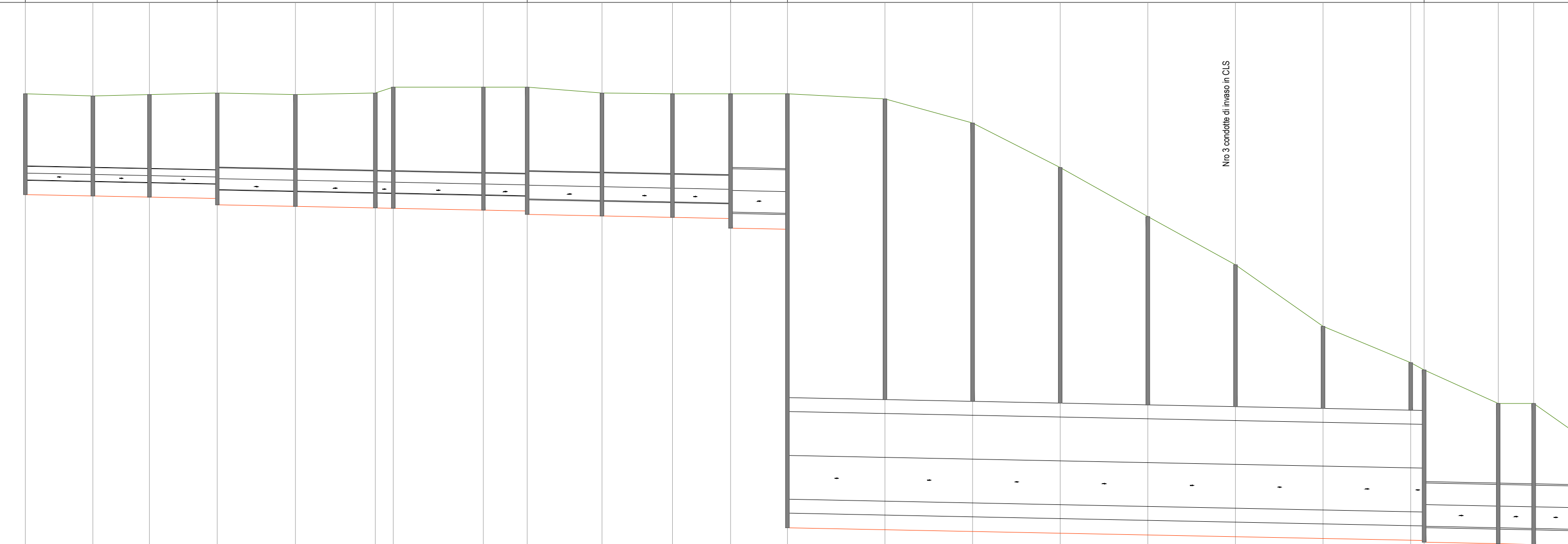
NOTE GENERALI

- LE QUOTE SONO ESPRESSE IN METRI.
- LE QUOTE ALTIMETRICHE SONO ESPRESSE IN METRI s.l.m.

PROFILI LONGITUDINALI RETE ACQUE METEORICHE

Scala x/y 1:1000/1:100

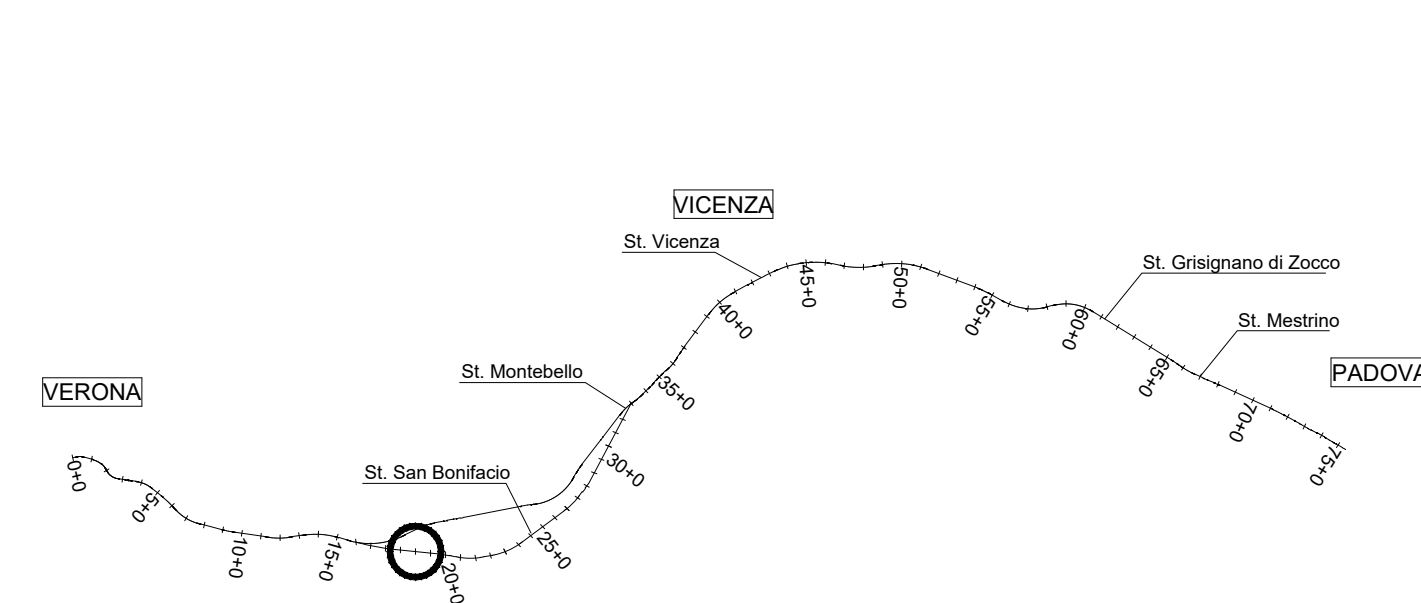
DENOMINAZIONE TRATTO	P1-P4	P4-P9	P9-P12	P12-P13	P8-S1	S1-S5
MATERIALE	PVC	PVC	PVC	PVC	CLS	PVC
DIAMETRO NOMINALE [mm]	200	315	400	630	1200	630
LUNGHEZZA [m]	26.30	42.45	27.85	7.80	87.20	21.00
DISLIVELLO [m]	0.05	0.08	0.08	0.02	0.02	0.04
PENDENZA [%]	0.20	0.20	0.20	0.20	0.20	0.20



Q.RIF. 20.00m s.m.m.

No. FOZZETTO	P1	P2	P3	P4	P5	P6	P7	P8	P9	P10	P11	P12	P13	P103	P104	P105	P106	P107	P108	P109	P101	P102	S5		
DISTANZE PROGRESSIVE [m]	0.00	9.25	17.00	26.30	37.00	47.95	55.40	63.75	68.75	76.00	86.65	96.60	104.40	117.75	129.75	141.75	153.75	165.75	177.75	189.75	198.60	207.75	209.75	212.00	
DISTANZE PARZIALI [m]		9.25	7.75	9.30	10.70	10.95	7.45	12.35	10.25	9.65	7.55	7.60	13.35	12.70	12.00	12.00	12.00	12.00	12.00	10.15	4.85	206.60	6.00		
QUOTE TERRENO [m s.m.m.]	26.07	26.27	27.16		25.11	26.12	27.14		25.88	26.10	27.16	27.42	27.54	26.78	25.98	27.16	27.45	27.45	27.45	27.45	27.45	27.45	27.45	27.45	27.45
QUOTE FONDO TUBO [m s.m.m.]	26.07	26.27	27.16	26.02	25.11	26.12	27.14	26.06	26.07	27.14	27.04	27.04	27.04	26.47	25.87	27.08	27.05	27.05	27.05	27.05	27.05	27.05	27.05	27.05	27.05
QUOTE FONDO SCAVO [m s.m.m.]	26.07	26.27	27.16	26.02	25.11	26.12	27.14	26.06	26.07	27.14	27.04	27.04	27.04	26.47	25.87	27.08	27.05	27.05	27.05	27.05	27.05	27.05	27.05	27.05	27.05
ETOMETRICHE	[Scale bar showing 0 to 50 meters]																								

K-MAP



COMMITTENTE: **RFI** RETE FERROVIARIA ITALIANA GRUPPO FERROVIE DELLO STATO

ALTA Sorveglianza: **ITALFERR** GRUPPO FERROVIE DELLO STATO

GENERAL CONTRACTOR: **Consorzio Irico-TV Due**

INFRASTRUTTURE FERROVIARIE STRATEGICHE DEFINITE DALLA LEGGE OBIETTIVO N. 443/01  
 LINEA A.V. /A.C. TORINO-VENEZIA Tratta VERONA-PADOVA  
 Lotto funzionale Verona-Bivio Venezia  
 PROGETTO ESECUTIVO  
 FABBRICATI  
 FA07 - FABBRICATO PT AL KM 19+128,13  
 URBANIZZAZIONI  
 Profili longitudinali opere idrauliche

GENERAL CONTRACTOR: **Consorzio Irico-TV Due**

DIRETTORE LAVORI: **Ing. Paolo Comandini**

SCALE: varie

PROGETTAZIONE: **Consorzio Irico-TV Due**

PROGETTO FINANZIATO dalla Unione Europea