



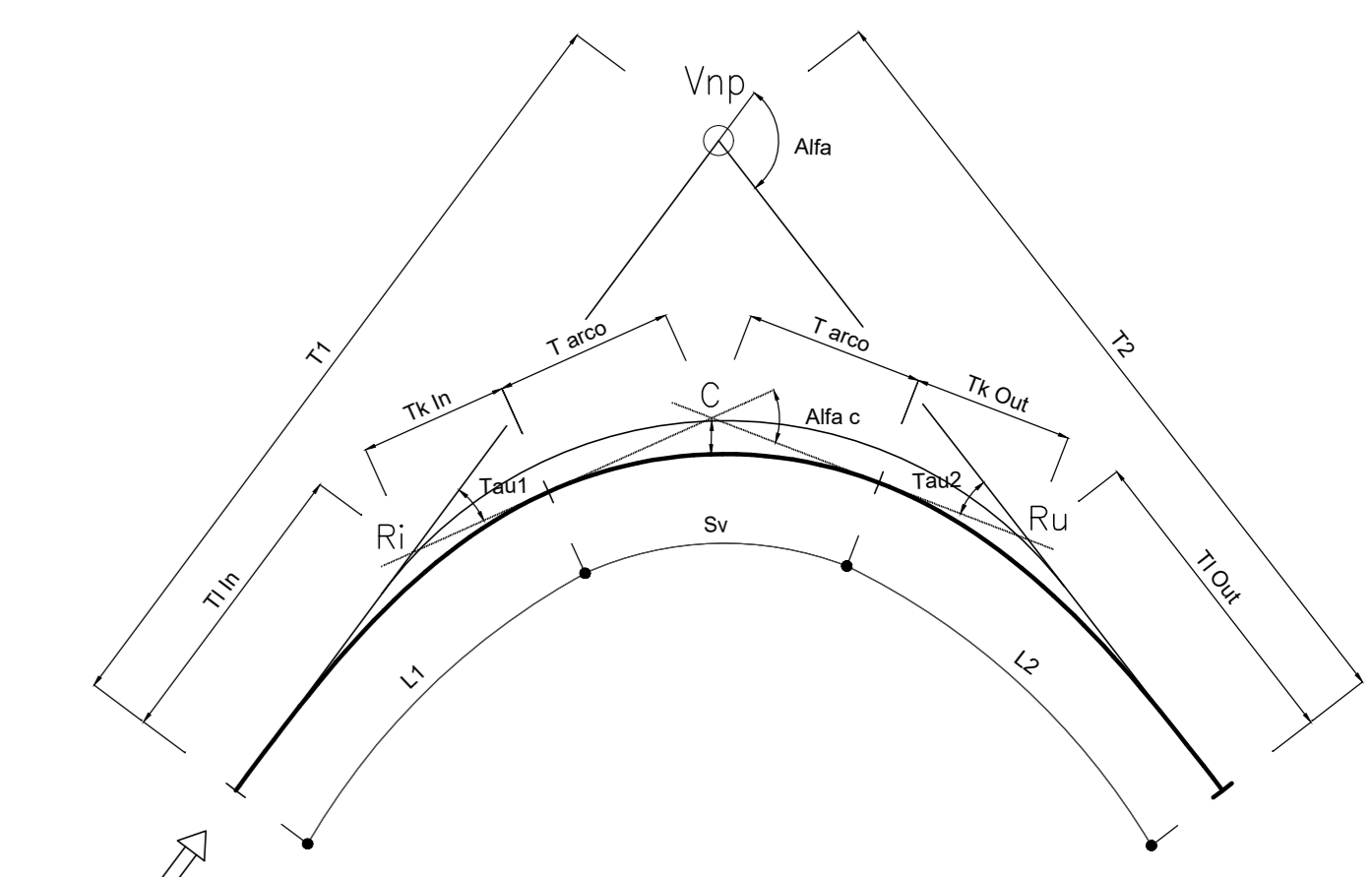
LEGENDA

- LINEA PROGETTO
- LINEA TERRENO
- LINEA LIVELLETTA

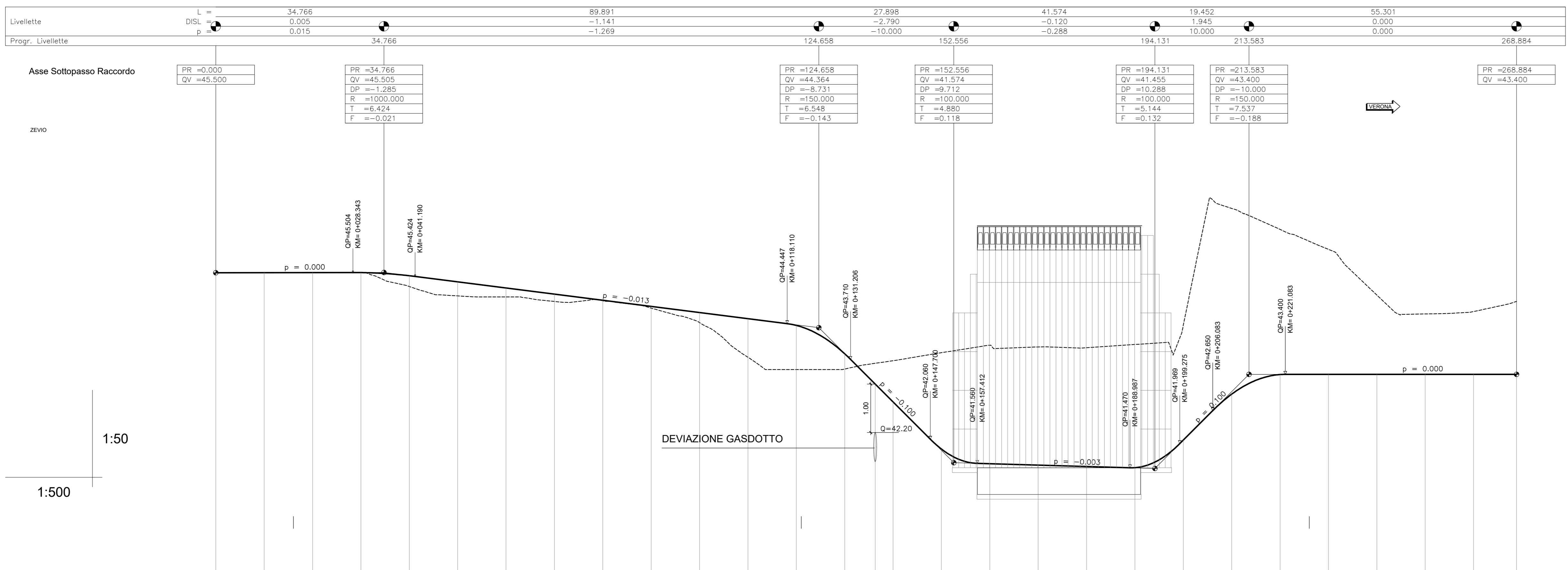
Parametri Raccordi Verticali

PR =	Progressiva Raccordo
QV =	Quota Vertice
DP =	Delta Pendenza Livellette
R =	Raggio
T =	Tangente pari a metà dello Sviluppo del Raccordo
F =	Freccia

LEGENDA TABELLINE VERTICI PLANIMETRICI

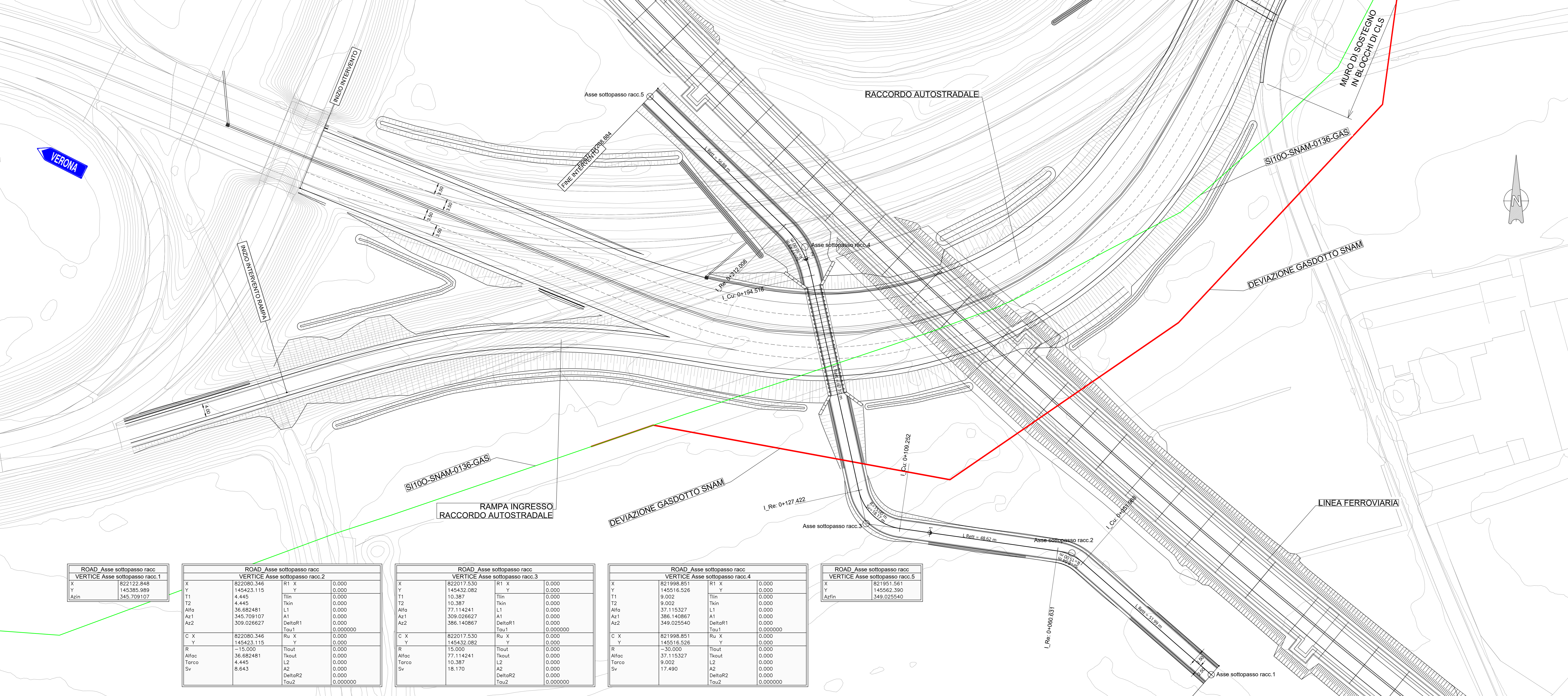


- Vnp = VERTICE PLANIMETRICO
- Y = COORDINATA NORD
- X = COORDINATA EST
- az = ANGOLO DI DIREZIONE (DIREZIONE D'ENTRATA)
- o = ANGOLO AL CENTRO
- R = RAGGIO
- T = TANGENTE CALCOLATA CON RAGGIO PRIMITIVO
- Sv = SVILUPPO CURVA CIRCOLARE
- L = LUNGHEZZA DEL RACCORDO PARABOLICO
- A = PARAMETRO DEL RACCORDO PARABOLICO



Q. R. = 39.00 m

NUMERO SEZIONE	1	2	3	4	5	6	7	8	9	10	11	12	13	14	15	16	17	18	19	20	21	22	23	24	25	26	27	28	29
QUOTE PROGETTO	45.500	45.502	45.503	45.503	45.508	45.512	45.515	45.518	45.520	45.521	45.522	45.523	45.524	45.525	45.526	45.527	45.528	45.529	45.530	45.531	45.532	45.533	45.534	45.535	45.536	45.537	45.538	45.539	45.540
QUOTE TERRENO	45.500	45.500	45.500	45.500	45.515	45.512	45.515	45.518	45.520	45.521	45.522	45.523	45.524	45.525	45.526	45.527	45.528	45.529	45.530	45.531	45.532	45.533	45.534	45.535	45.536	45.537	45.538	45.539	45.540
DIFFERENZA DI QUOTE	0.000	0.002	0.003	0.003	0.008	0.002	0.002	0.002	0.002	0.001	0.001	0.001	0.001	0.001	0.001	0.001	0.001	0.001	0.001	0.001	0.001	0.001	0.001	0.001	0.001	0.001	0.001	0.001	
ETOMETRICHE	0+000.00										0+100.00										0+200.00								
DIST. PARZIALI	10.00	10.00	10.00	10.00	10.00	10.00	10.00	10.00	10.00	10.00	10.00	10.00	10.00	10.00	10.00	10.00	10.00	10.00	10.00	10.00	10.00	10.00	10.00	10.00	10.00	10.00	10.00	10.00	8.88
PROGRESSIVE	0.00	10.00	20.00	30.00	40.00	50.00	60.00	70.00	80.00	90.00	100.00	110.00	120.00	130.00	138.32	140.00	150.00	160.00	170.00	180.00	190.00	200.00	210.00	220.00	230.00	240.00	250.00	260.00	268.88
ANDAMENTO PLANIMETRICO	L 51.99					R=15.00 Lc 8.64					L 48.62					R=30.00 Lc 17.49					L 56.88								



ROAD Asse sottopasso racc.	VERTICE Asse sottopasso racc. 1	ROAD Asse sottopasso racc.	VERTICE Asse sottopasso racc. 2	ROAD Asse sottopasso racc.	VERTICE Asse sottopasso racc. 3	ROAD Asse sottopasso racc.	VERTICE Asse sottopasso racc. 4	ROAD Asse sottopasso racc.	VERTICE Asse sottopasso racc. 5
X	822080.346	X	822017.530	X	821998.851	X	821998.851	X	821991.561
Y	145385.989	Y	145423.115	Y	145432.082	Y	145516.226	Y	145492.380
Z	345.709107	Z	345.709107	Z	345.709107	Z	345.709107	Z	345.709107
DeltaR1	0.000000	DeltaR1	0.000000	DeltaR1	0.000000	DeltaR1	0.000000	DeltaR1	0.000000
DeltaR2	0.000000	DeltaR2	0.000000	DeltaR2	0.000000	DeltaR2	0.000000	DeltaR2	0.000000
Tau1	0.000000	Tau1	0.000000	Tau1	0.000000	Tau1	0.000000	Tau1	0.000000
Tau2	0.000000	Tau2	0.000000	Tau2	0.000000	Tau2	0.000000	Tau2	0.000000
R	15.000	R	15.000	R	15.000	R	15.000	R	15.000
Affoc	36.682481	Affoc	37.114241	Affoc	37.115327	Affoc	37.115327	Affoc	37.115327
Tanca	4.445	Tanca	4.445	Tanca	4.445	Tanca	4.445	Tanca	4.445
Sv	8.643	Sv	18.170	Sv	17.490	Sv	17.490	Sv	17.490
DeltaR1	0.000000	DeltaR1	0.000000	DeltaR1	0.000000	DeltaR1	0.000000	DeltaR1	0.000000
DeltaR2	0.000000	DeltaR2	0.000000	DeltaR2	0.000000	DeltaR2	0.000000	DeltaR2	0.000000
Tau1	0.000000	Tau1	0.000000	Tau1	0.000000	Tau1	0.000000	Tau1	0.000000
Tau2	0.000000	Tau2	0.000000	Tau2	0.000000	Tau2	0.000000	Tau2	0.000000

COMMITENTE: RFI - RETE FERROVIARIA ITALIANA

ALTA SOVRILEGGIANZA: ITALFERR - GRUPPO FERROVIE DELLO STATO

IFICAV2

INFRASTRUTTURE FERROVIARIE STRATEGICHE DEFINITE DALLA LEGGE OBBIETTIVO N. 443/01

LINEA A.V./A.C. TORINO-VENEZIA Tratta VERONA-PADOVA

Lotto funzionale Verona-Bivio Vicenza

PROGETTO ESECUTIVO

INTERFERENZE VIARIE
IN 16 - INTERFERENZA CON SEDE AUTOSTRADALE AL Km 6+220.00
DEVIAZIONE PROVVISORIA E RIPRISTINO RACCORDO AUTOSTRADALE
Piano Profilo di Progetto Sottopasso e Strada di Cantiere

GENERAL CONTRACTOR		CONTORE		DIRETTORE LAVORI		SCALA	
Ing. Giovanni M. VERDA		Iricov Due		Ing. Paolo CARBONARI		1:1000	
Data: 4/2013		Data: 4/2013		Data: 4/2013		Data: 4/2013	
COMMESSA	LOTTO	FASE	ENTE	TIPO DOC.	OPERA/DISCIPLINA	PROG.	REV.
IN17	12	E	12	L2	IN16/CO	001	B

Progettazione: IFICAV2

Rev. Descrizione: A IMBOSCHI, B REGIONI, C ...

Progetto cofinanziato dalla Unione Europea

TUTTI I DIRITTI DEL PRESENTE DOCUMENTO SONO RISERVATI ALLA PRODUZIONE ANCHE PARZIALE E VETUSTA