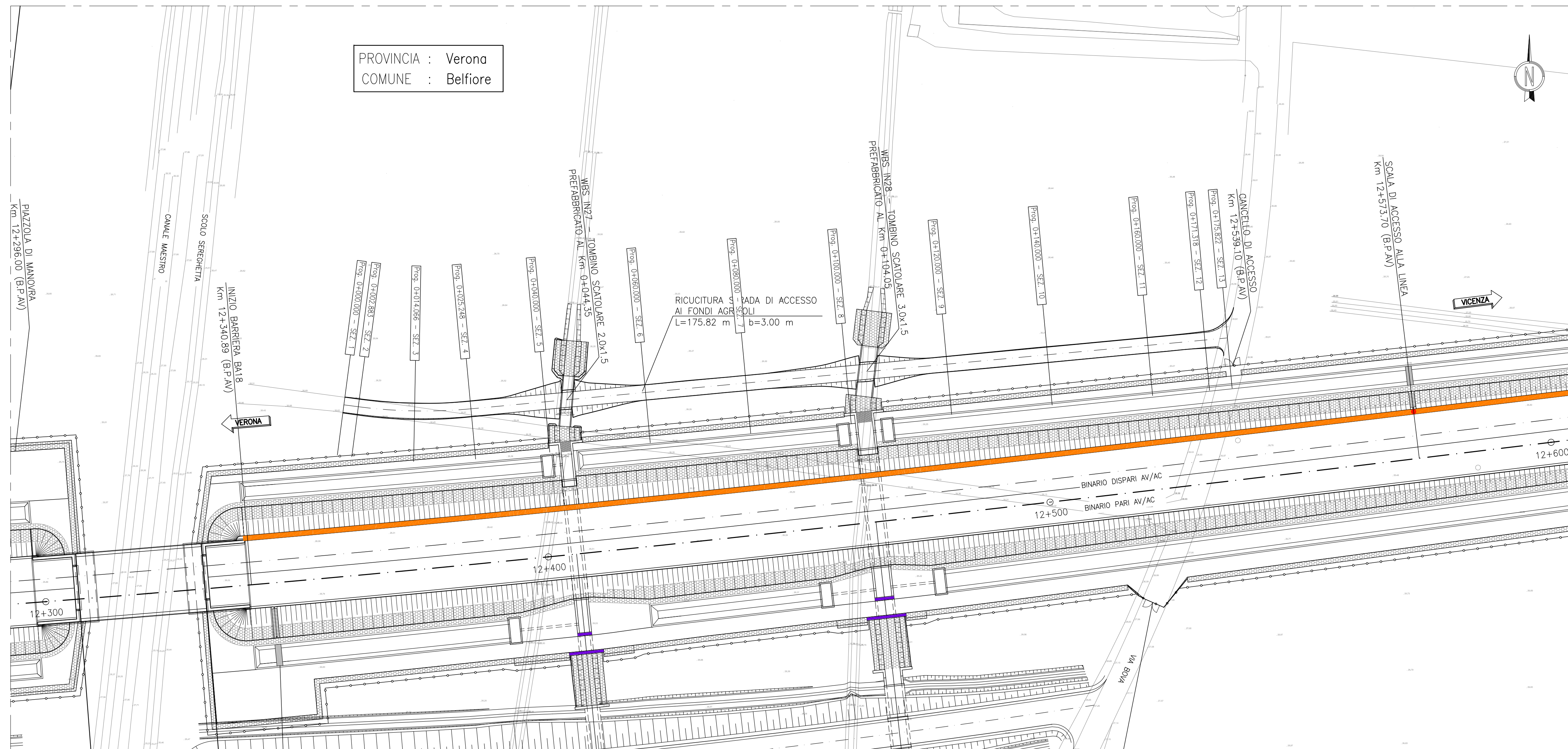


PLANIMETRIA DI PROGETTO

SCALA 1:500



PROVINCIA : Verona
COMUNE : Belfiore

DISEGNI DI RIFERIMENTO

DESCRIZIONE

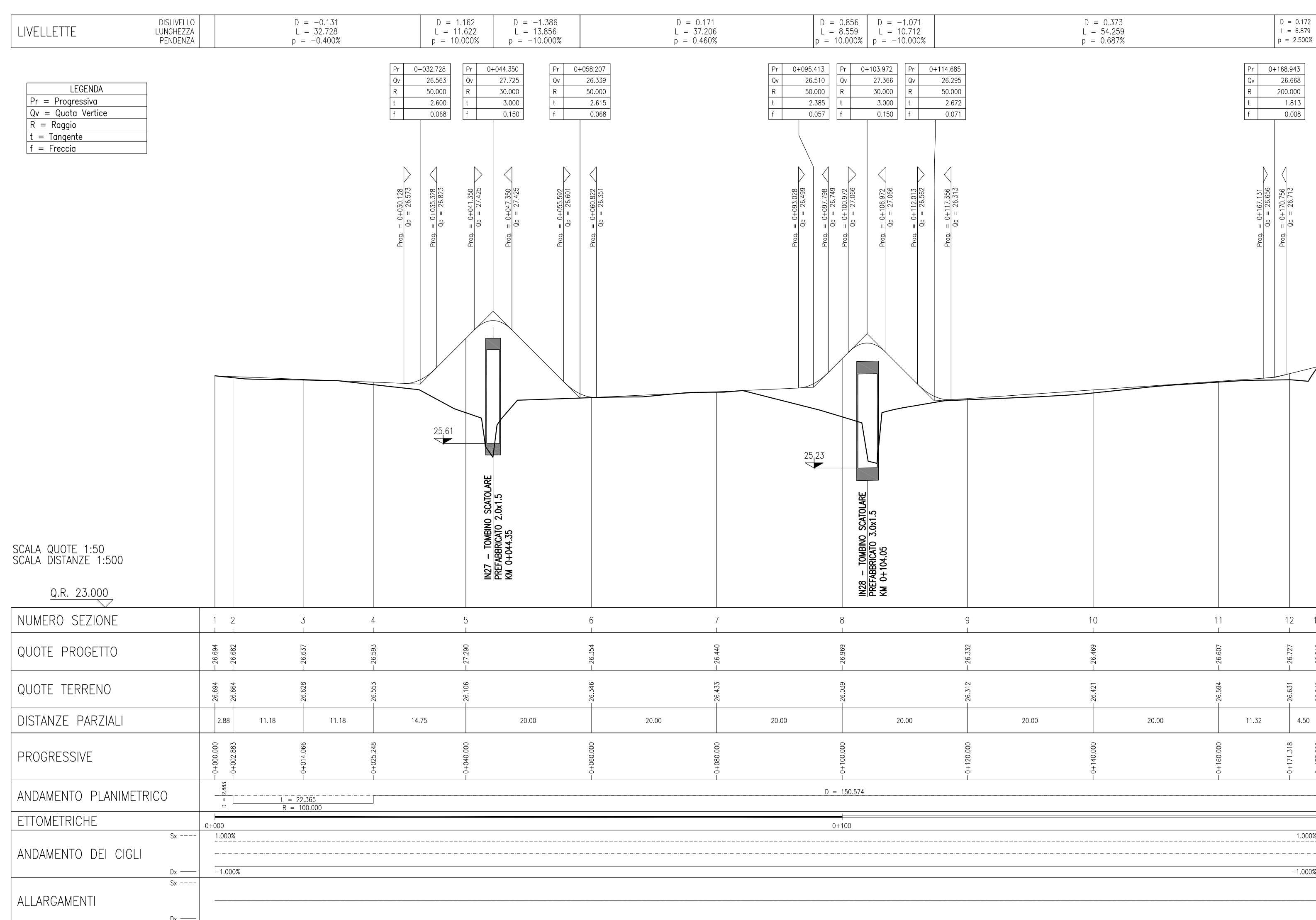
CODICE

LEGENDA

0+100	ETOMETRICA	DIREZIONE NORD GEOGRAFICO
0+000	CHILOMETRICA	DIREZIONE
ASSE FERROVIARIO		DIREZIONI
RECINZIONE FERROVIARIA		
CONFINE COMUNALE		SCALA DI ACCESSO ALLA LINEA
BARRIERA ANTIRUMORE		CANCELLO DI ACCESSO
BARRIERA DI SICUREZZA TIPO N2 BORDO LATERALE		PORTA DI ACCESSO ALLA LINEA
BARRIERA DI SICUREZZA TIPO H2 BORDO PONTE		

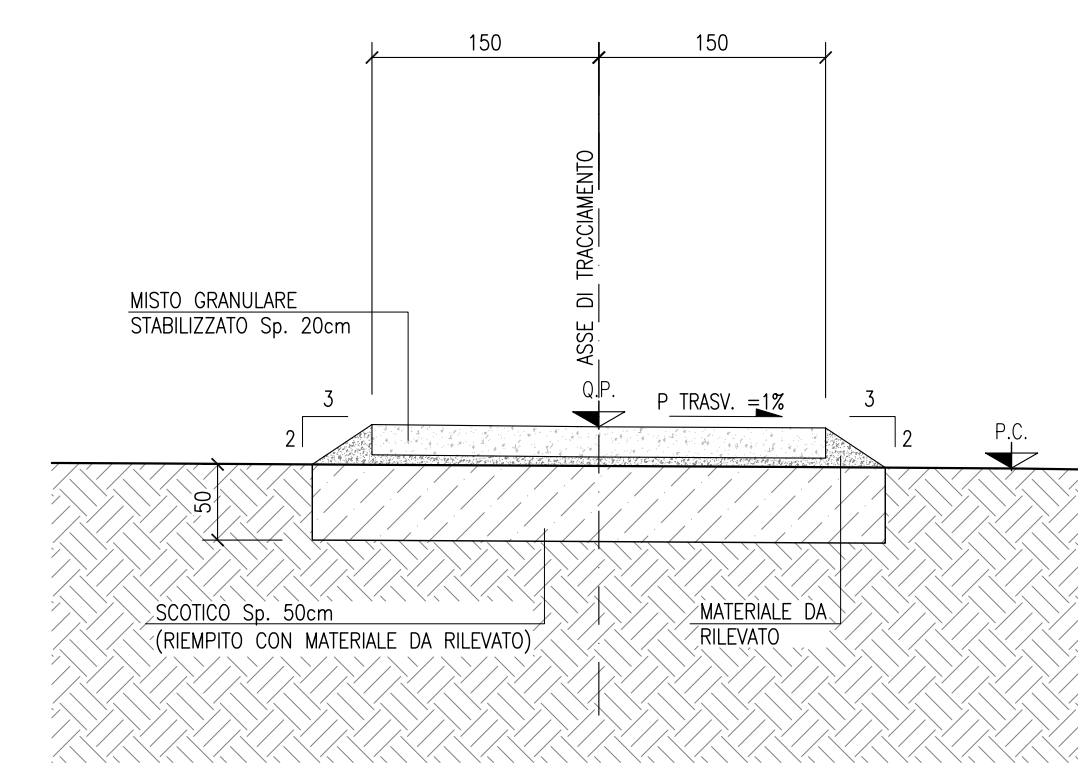
PROFILO LONGITUDINALE

SCALA 1:500/50



SEZIONE TIPO

SCALA 1:50



COMMITTENTE:

ALTA SORVEGLIANZA:

GENERAL CONTRACTOR:

INFRASTRUTTURE FERROVIARIE STRATEGICHE DEFINITE DALLA LEGGE OBIETTIVO N. 443/01
LINEA A.V./A.C. TORINO-VENEZIA Tratta VERONA-PADOVA
Lotto funzionale Verona-Bivio Vicenza
PROGETTO ESECUTIVO

RILEVATI
 INTERFERENZE VIABILITÀ

Ricicatura strada di accesso ai fondi agricoli - Planimetria di progetto, profilo longitudinale e sezione tipo

GENERAL CONTRACTOR		DIRETTORE LAVORI		SCALA:				
Consorzio Irico+V Due		Ing. Paolo CARONIA		VARIE				
COMMESSA	LOTTO	FASE	BITE	TIPO DOC.	OPERA/DISCIPLINA	PROGRI.	REV.	FOGLIO
IN 17	12	E	12	L2	R1118/05	0011	A	0011-0011

Progettazione:	VISTO CONSORZIO IRICO+V DUE						
Rev.	Descrizione	Esadito	Data	Verificato	Data	Approvato	Data
A	BASSONE	P. BOCCIA	05/02/21	P. GIUGLIETTI	04/02/21	L.	04/02/21
B							
C							