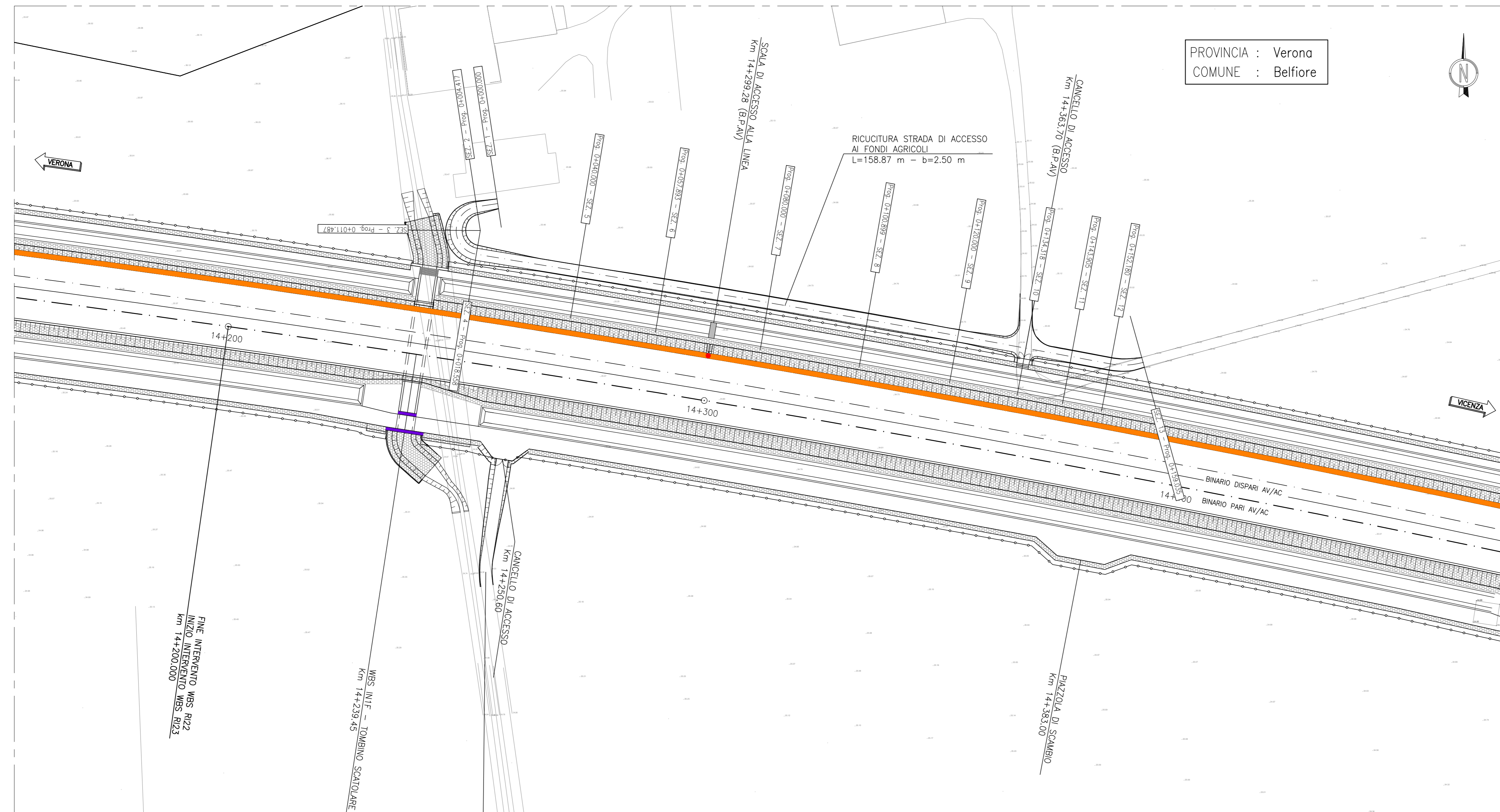



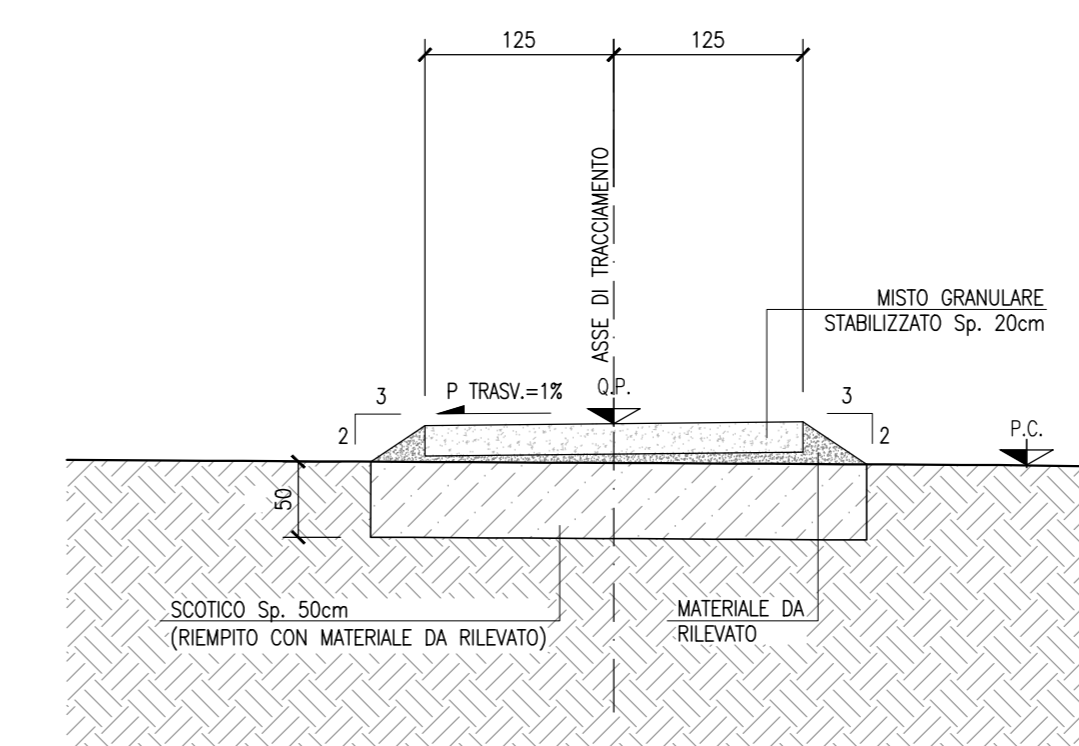
PLANIMETRIA DI PROGETTO  
SCALA 1:500



PROFILO LONGITUDINALE  
SCALA 1:500/50



SEZIONE TIPO  
SCALA 1:50



DISEGNI DI RIFERIMENTO

DESCRIZIONE CODICE

LEGENDA

⊕ 0+100	ETNOMETRICA	⊕	DIREZIONE NORD GEOGRAFICO
⊕ km 0+000	CHILOMETRICA	←	DIREZIONE
—	ASSE FERROVIARIO	⌈	SCALA DI ACCESSO ALLA LINEA
—	REDINZIONE FERROVIARIA	⌈	CANCELLI DI ACCESSO
—	CONFINI COMUNALE	⌈	PORTA DI ACCESSO ALLA LINEA
—	BARRIERA ANTIRUMORE	⌈	
—	BARRIERA DI SICUREZZA TIPO N2	⌈	
—	BORDO LATERALE	⌈	
—	BARRIERA DI SICUREZZA TIPO H2	⌈	
—	BORDO PONTE	⌈	

**COMMITTENTE:** RETE FERROVIARIA ITALIANA GRUPPO FERROVIE DELLO STATO

**ALTA SORVEGLIANZA:** GRUPPO FERROVIE DELLO STATO

**GENERAL CONTRACTOR:** Consorzio Irico-IV Due

**INFRASTRUTTURE FERROVIARIE STRATEGICHE DEFINITE DALLA LEGGE OBIETTIVO N. 443/01**  
**LINEA A.V. / A.C. TORINO-VENEZIA Tratta VERONA-PADOVA**  
**Lotto funzionale Verona-Bivio Vicenza**  
**PROGETTO ESECUTIVO**

RILEVATO FERROVIARIO DAL KM 14+200,00 AL KM 14+640,00  
INTERFERENZE VIABILITÀ

Ristrutturazione strada di accesso ai fondi agricoli - Planimetria di progetto, profilo longitudinale e sezione tipo

**GENERAL CONTRACTOR**  
Ing. Paolo CARONIA  
Data: Giugno 2021

**DIRETTORE LAVORI**  
Ing. Luca MONTAUDI  
Data: Giugno 2021

**SCALA 1:**  
VARIE

**COMMISSIONE:** LOTTO FASE DATE TIPO DOC. OPERA/DISCIPLINA PROG. REV. FOLIO

1417 12 E 12 L2 R12303 001 A 001-001

**PROGETTAZIONE:**

Rev.	Descrizione	Redatto	Data	Verificato	Data	Approvato	Data
A	ESSEDA	F. BOSCHI	04/07/21	F. BOSCHI	04/07/21	VARIELLO	04/07/21
B							
C							

CG: 837793701 CUP: J11E19100000009 File: 14172303000001\_01\_001  
Cod. origine: 0003

Progetto cofinanziato dalla Unione Europea

TUTTI I DIRITTI DEL PRESENTE DOCUMENTO SONO RISERVATI. LA PRODUZIONE ANCHE PARZIALE È VIETATA