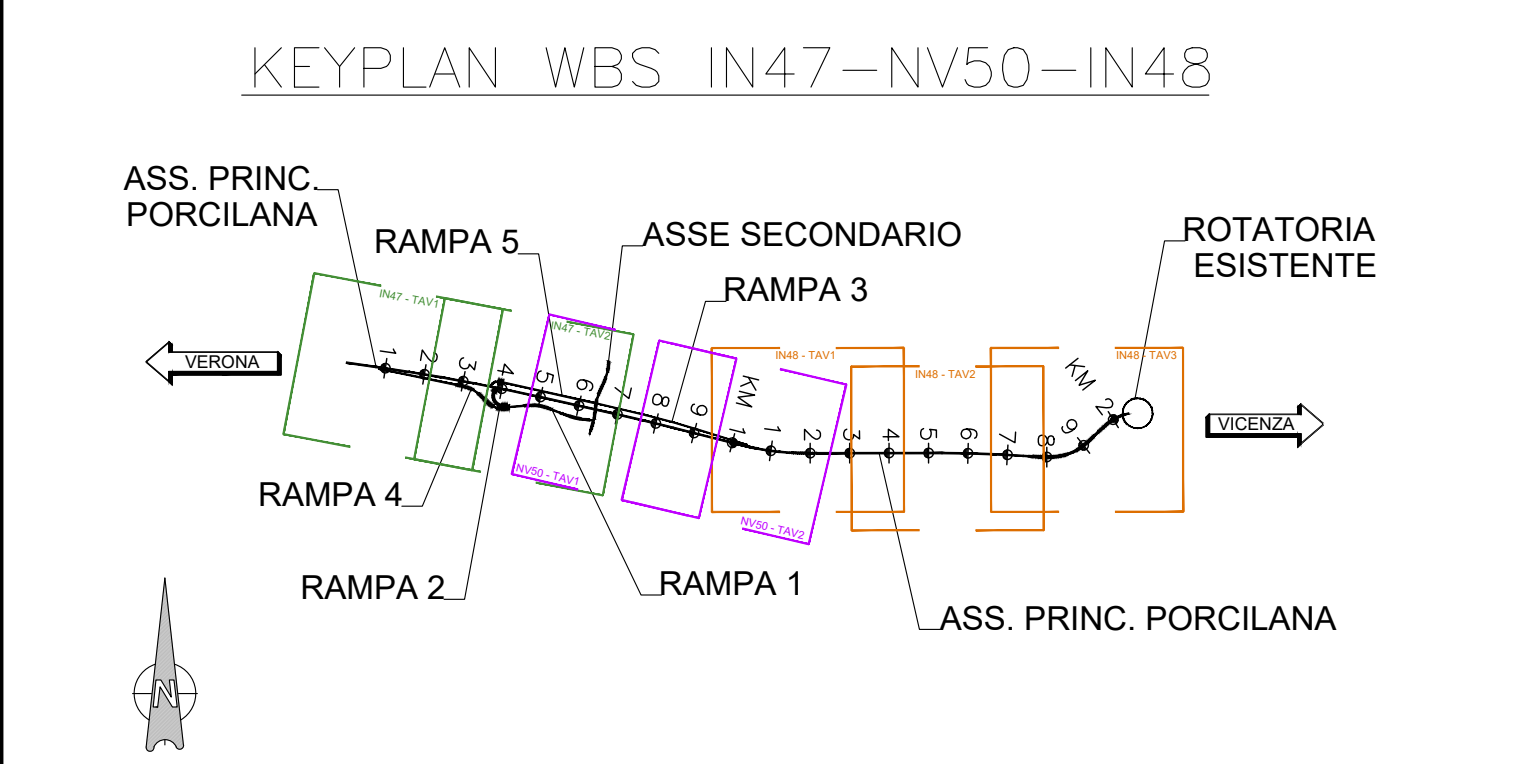
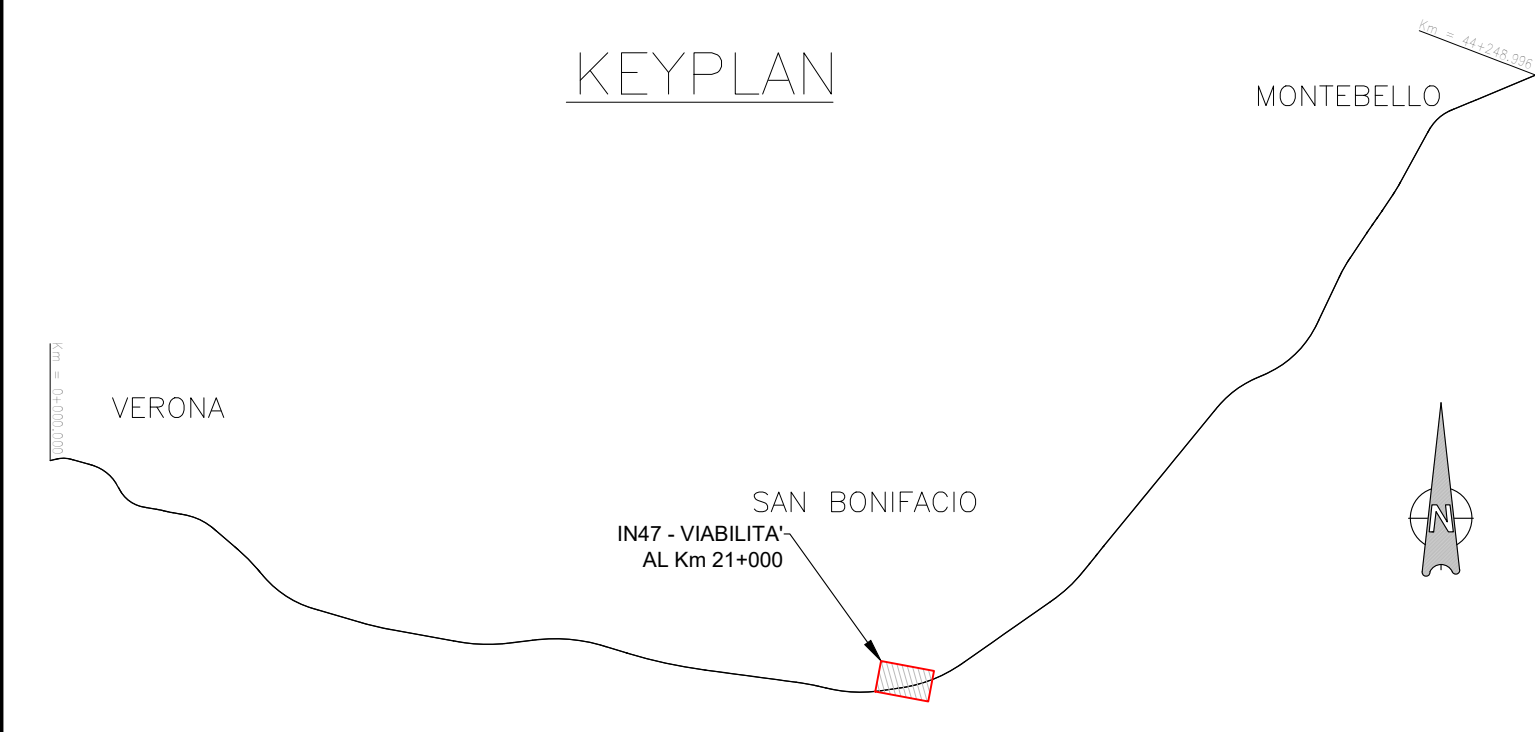


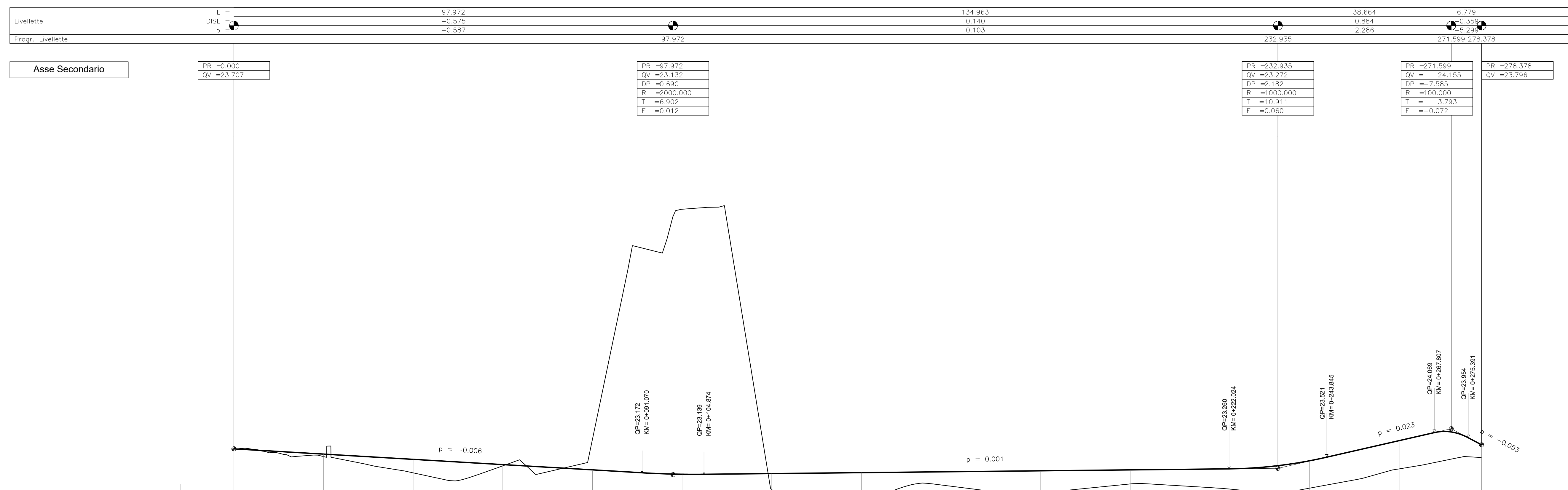


ROAD - Strada Podereale		ROAD - Strada Podereale		ROAD - Strada Podereale		ROAD - Strada Podereale	
VERTICE Strada Podereale 1		VERTICE Strada Podereale 2		VERTICE Strada Podereale 3		VERTICE Strada Podereale 4	
X	835565.805	X	835561.446	X	835572.763	X	835442.950
Y	142899.199	Y	142807.286	Y	143048.236	Y	143070.019
Alfn	168.532643	Alfn	36.579957	Alfn	94.526330	Alfn	310.562770
		Al1	5.109601	Al1	5.109601	Al1	0.000000
		Al2	0.000000	Al2	310.562770	Al2	0.000000
		Al3	0.000000	Al3	0.000000	Al3	0.000000
		Al4	0.000000	Al4	0.000000	Al4	0.000000
		Al5	0.000000	Al5	0.000000	Al5	0.000000
		Al6	0.000000	Al6	0.000000	Al6	0.000000
		Al7	0.000000	Al7	0.000000	Al7	0.000000
		Al8	0.000000	Al8	0.000000	Al8	0.000000
		Al9	0.000000	Al9	0.000000	Al9	0.000000
		Al10	0.000000	Al10	0.000000	Al10	0.000000
		Al11	0.000000	Al11	0.000000	Al11	0.000000
		Al12	0.000000	Al12	0.000000	Al12	0.000000
		Al13	0.000000	Al13	0.000000	Al13	0.000000
		Al14	0.000000	Al14	0.000000	Al14	0.000000
		Al15	0.000000	Al15	0.000000	Al15	0.000000
		Al16	0.000000	Al16	0.000000	Al16	0.000000
		Al17	0.000000	Al17	0.000000	Al17	0.000000
		Al18	0.000000	Al18	0.000000	Al18	0.000000
		Al19	0.000000	Al19	0.000000	Al19	0.000000
		Al20	0.000000	Al20	0.000000	Al20	0.000000

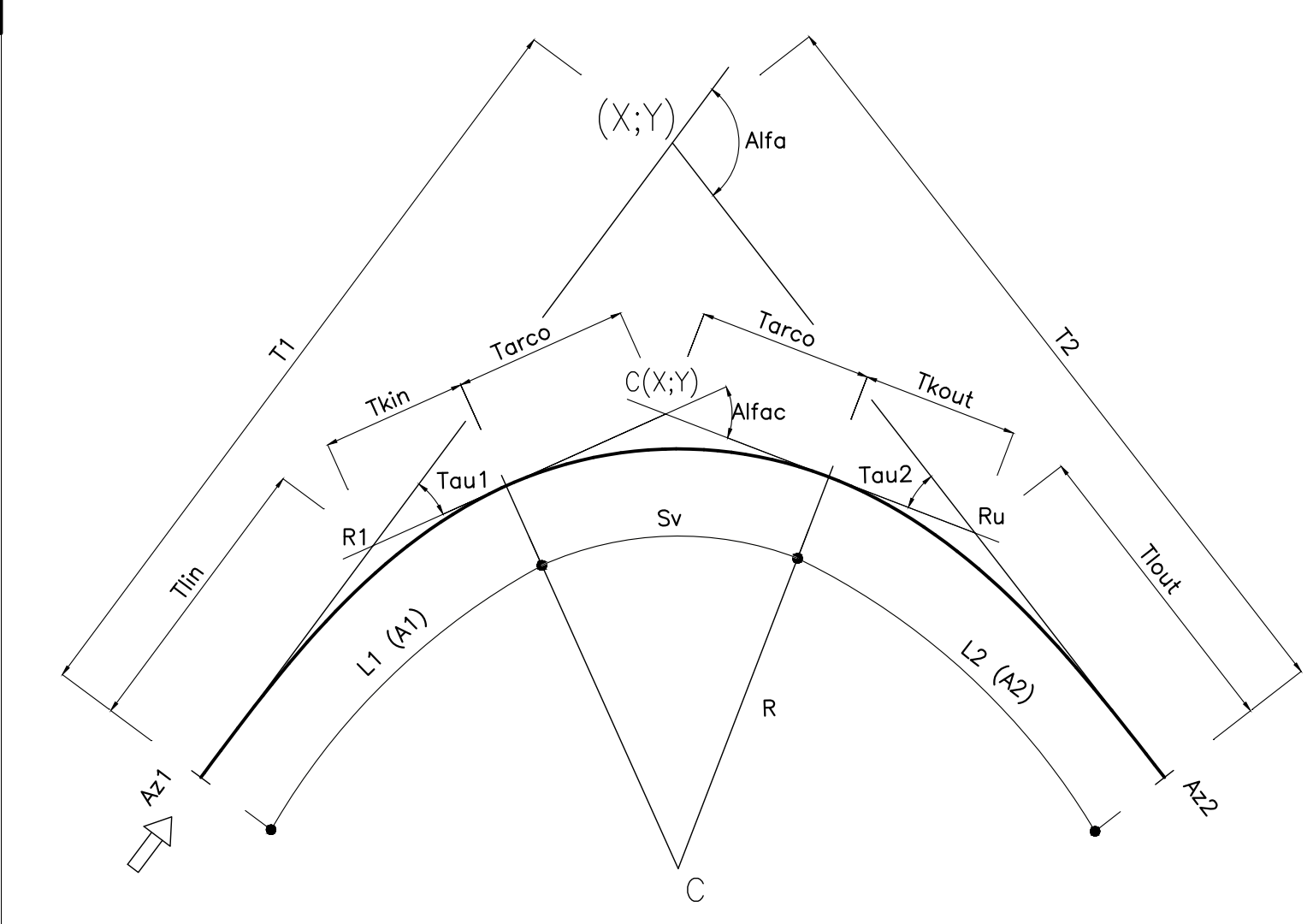


- LEGENDA**
- LINEA PROGETTO
  - - - LINEA TERRENO
  - LINEA LIVELLETTA

- Parametri Racordi Verticali**
- PR = Progressiva Racordo
  - QV = Quota Vertice
  - DP = Delta Pendenza Livellette
  - R = Raggio
  - T = Tangente pari a metà dello Sviluppo del Racordo
  - F = Freccia



NUMERO SEZIONE	1	2	3	4	5	6	7	8	9	10	11	12	13	14	15
QUOTE PROGETTO	23.709	23.707	23.585	23.472	23.237	23.140	23.155	23.175	23.196	23.217	23.237	23.256	23.440	23.890	23.796
QUOTE TERRENO	23.709	23.534	23.171	23.327	23.382	29.052	22.799	22.440	22.872	22.723	22.853	22.827	22.829	23.359	23.512
DIFFERENZA DI QUOTE	0.00	0.00	0.36	0.00	0.31	-0.91	0.36	0.73	0.32	0.50	0.32	0.43	0.61	0.53	0.29
ETOMETRICHE	1:500														
DIST. PARZIALI	20.00	20.00	20.00	20.00	20.00	20.00	20.00	20.00	20.00	20.00	20.00	20.00	20.00	18.38	20.00
PROGRESSIVE	0.00	20.00	40.00	60.00	80.00	100.00	120.00	140.00	160.00	180.00	200.00	220.00	240.00	260.00	278.38
ANDAMENTO PLANIMETRICO	L 2.69 Lc 12.64 R=22.00 L 123.73 R=10.00 Lc 14.85 L 122.47														
ALLARGAMENTI PER ISCRIZIONE															



**COMMITTENTE:** INFRASTRUTTURE FERROVIARIE STRATEGICHE DEFINITE DALLA LEGGE OBIETTIVO N. 443/01

**ALTA SORVEGLIANZA:** ITALFERR

**INFRASTRUTTURE FERROVIARIE STRATEGICHE DEFINITE DALLA LEGGE OBIETTIVO N. 443/01**  
**LINEA A.V. /A.C. TORINO-VENEZIA Tratto VERONA-PADOVA**  
**Lotto funzionale Verona-Bivio Vicenza**  
**PROGETTO ESECUTIVO**

INTERFERENZE VIARIE  
 IN47 - DEV. STRADALE STRADA PORCILANA DAL km 19+615 AL km 20+260  
 GENERALE

PARAMETRIA DI PROGETTO, DI TRACCIAMENTO E PROFILO STRADA PODERALE DI RICUCITURA

**GENERAL CONTRACTOR** ITICAV2

**DIRETTORE LAVORI** [Signature]

**SCALA:** 1:500

**IL PROGETTISTA INTEGRATORE:** [Signature]

**COMMESSA:** 1447

**INTE:** 12

**TIPO DOC:** 12

**OPERA/DISCIPLINA:** 1447/00

**PROGR. REV. FOGLIO:** 008 8

**VISTO CONSIGLIO ITCV2 DEL:** [Date]

**PROGETTAZIONE:**

Rev.	Descrizione	Redatto	Data	Verificato	Data	Approvato	Data	IL PROGETTISTA
A	Integrale	[Signature]	08/08/2018	[Signature]	08/08/2018	[Signature]	08/08/2018	[Signature]
B	Revisione R47.235	[Signature]	08/08/2018	[Signature]	08/08/2018	[Signature]	08/08/2018	[Signature]
C		[Signature]	08/08/2018	[Signature]	08/08/2018	[Signature]	08/08/2018	[Signature]

**Cod. progetto:** 1447/00

**Cod. origine:** 0000

**Cod. contratto:** CUP: J41E9100000000

**File:** 1447/00/0000000000

**Progetto cofinanziato dalla Unione Europea**