



FOTO A



FOTO B




FOTO C




FOTO D

**NOTA**

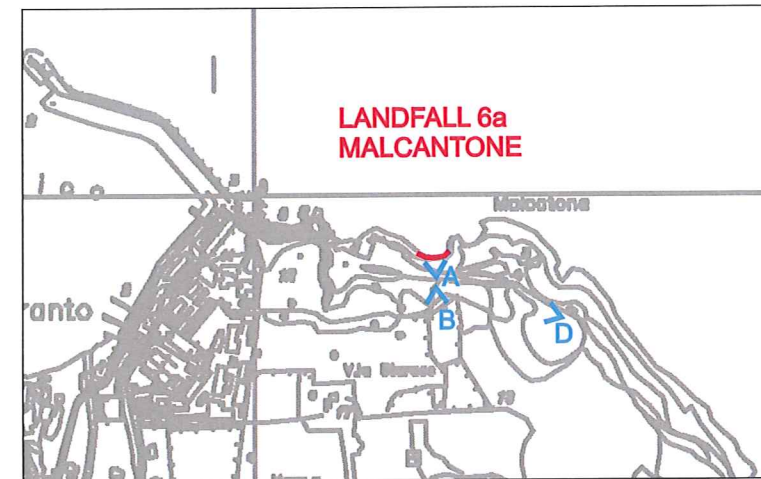
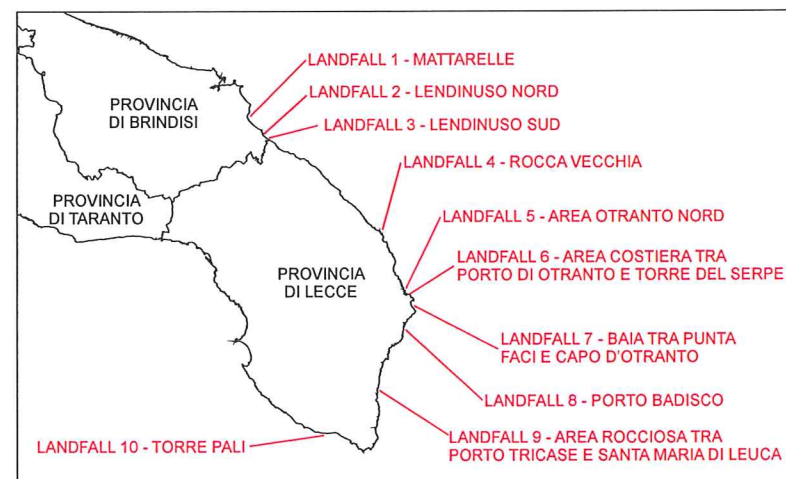
MALCANTONE (OTRANTO)

FOTO A: VISTA OFF-SHORE DELLO SPIAGGIAMENTO DEL CAVO ENEL 400 KV

FOTO B: VISTA ON-SHORE DELLO SPIAGGIAMENTO DEL CAVO ENEL 400 KV

FOTO C: CAVO ENEL 400 KVL, SEGNALETICA

FOTO D: VISTA PANORAMICA DELL'AREA DELLO SPIAGGIAMENTO DEL CAVO ENEL 400 KV



Preparato per  
  
 IGI Poseidon  
 Preparato da  
  
 DAPPOLONIA

Metanodotto di Interconnessione Grecia - Italia, Progetto Poseidon, Tratto Italia  
 Studio di Impatto Ambientale  
 ANALISI DELLE ALTERNATIVE PROGETTUALI OPZIONE DI SPIAGGIAMENTO  
 DI MALCANTONE E TORRE DEL SERPE  
 RIPRESE FOTOGRAFICHE DA SOPRALLUOGO

DOC. No. 05-599-H14  
 REV. 0 - DICEMBRE 2009  
 QUADRO DI RIFERIMENTO PROGETTUALE  
 Foglio 1 di 2  
 SCALA -

Figura  
 5.6