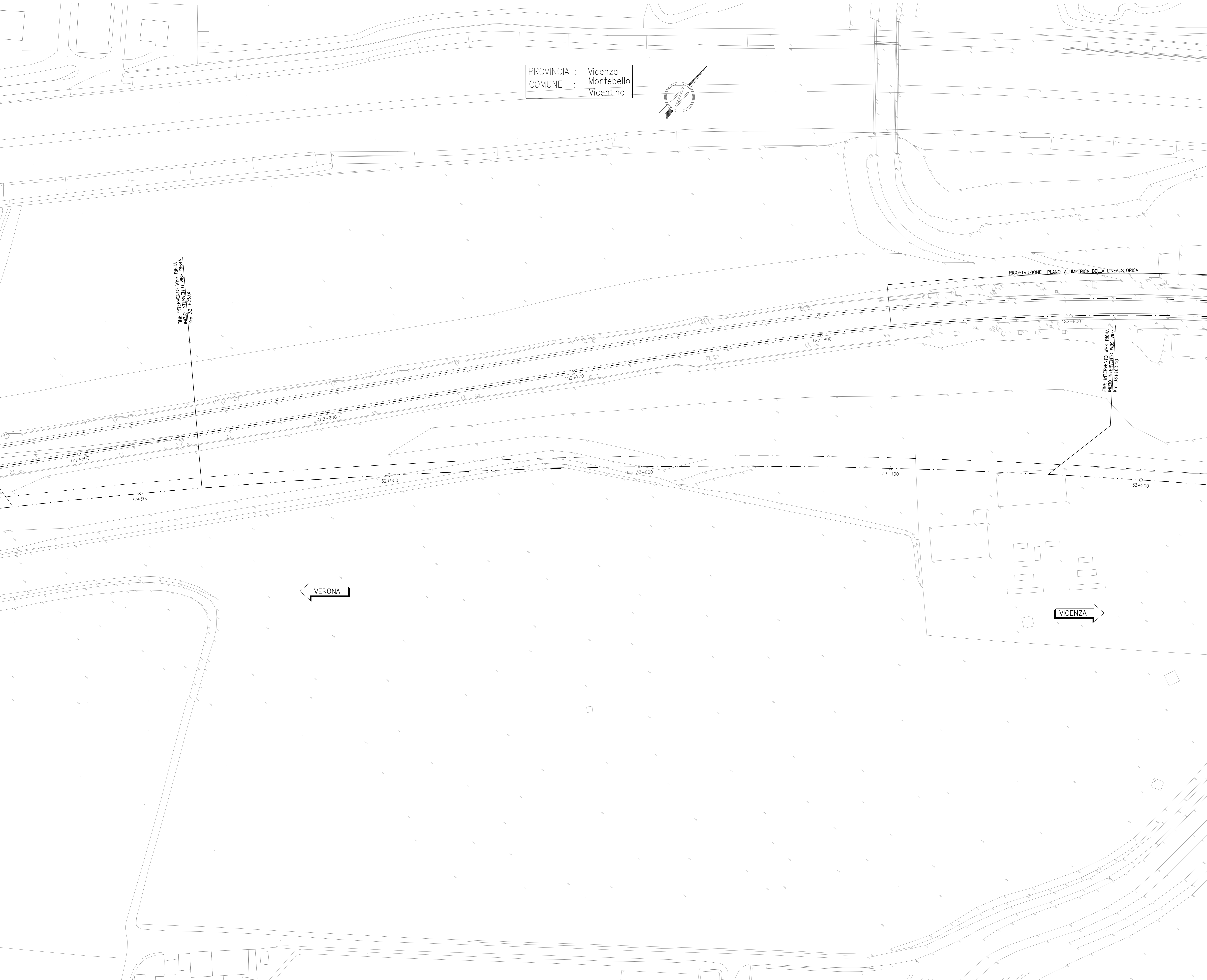
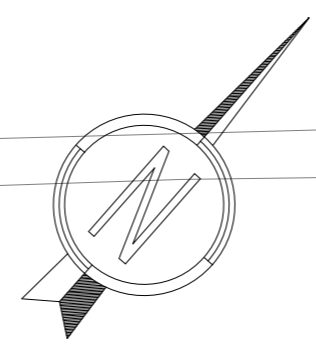


DESCRIZIONE	CODICE
RELAZIONE TECNICA GENERALE	IM1712E2P0R64A0001
RELAZIONE DI MODIFICA PD/PE	IM1712E2P0R64A0003
PLANIMETRIA STATO DI FATTO	IM1712E2P0R64A0001
PLANIMETRIA DI PROGETTO	IM1712E2P0R64A0002
PROFILI LONGITUDINALE	IM1712E2P0R64A0001
SEZIONI TIPO E PARTICOLARI	IM1712E2P0R64A0001
SEZIONI TRASVERSALI - TAV. 1	IM1712E2P0R64A0001
SEZIONI TRASVERSALI - TAV. 2	IM1712E2P0R64A0002
SEZIONI TRASVERSALI - TAV. 3	IM1712E2P0R64A0003
TABELLARI MOVIMENTI TERRA	IM1712E2P0R64A0001
RELAZIONE IDRAULICA SMALTIMENTO ACQUE	IM1712E2P0R64A0001
PLANIMETRIA IDRAULICA E SEZIONE DI SCARICO	IM1712E2P0R64A0001

PROVINCIA : Vicenza
COMUNE : Montebello
Vicentino

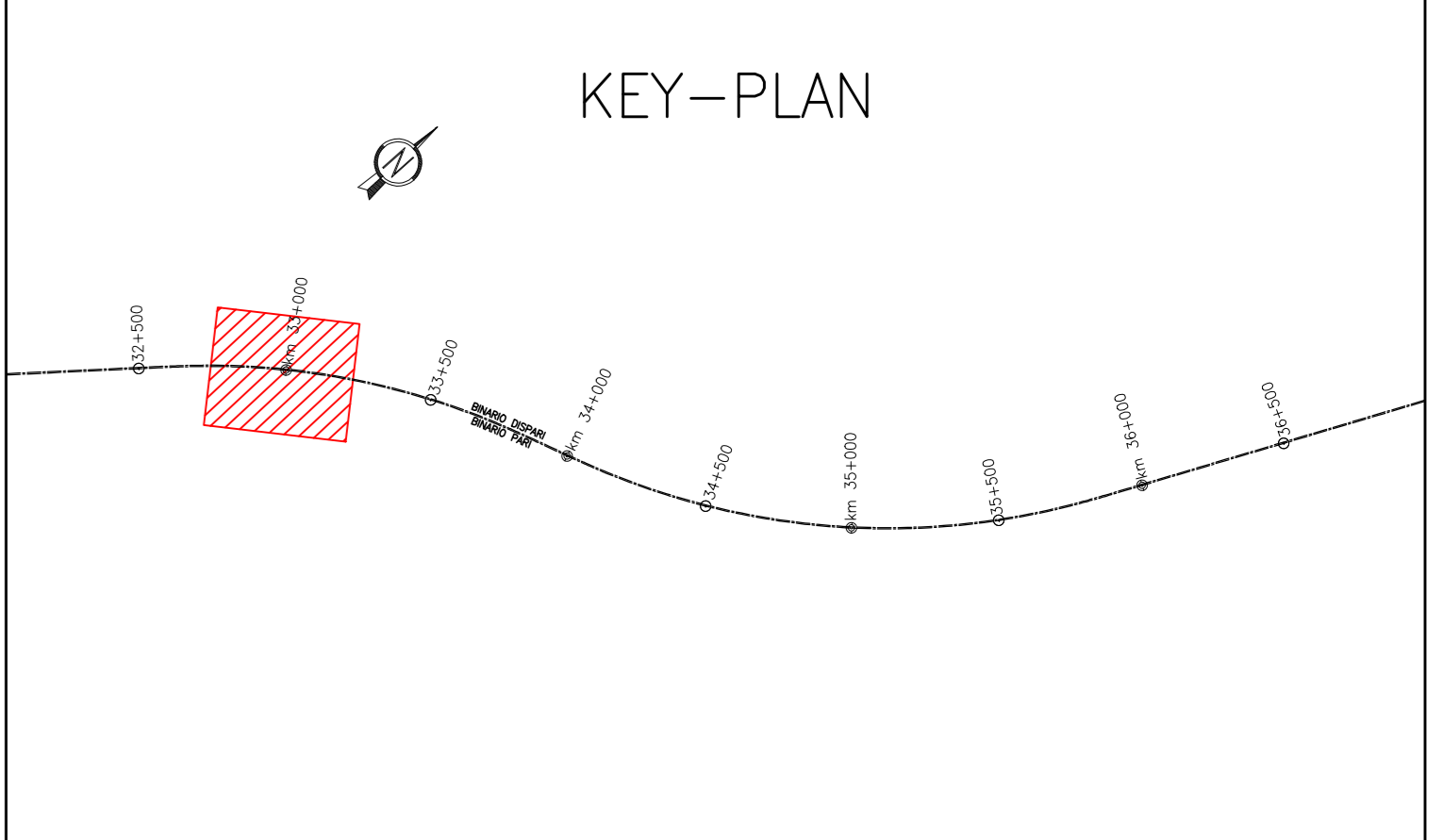


NOTE GENERALI

	METRICA
	CHILOMETRICA
	DIREZIONI
	DIREZIONE NORD GEOGRAFICO

- TUTTE LE PROGRESSIVE SONO RIFERITE AL BINARIO PARI, SALVO OVE DIVERSAMENTE SPECIFICATO

CARATTERISTICHE DEI MATERIALI



← VERONA

→ VICENZA

COMMITTENTE:

ALTA Sorveglianza:

GENERAL CONTRACTOR:

INFRASTRUTTURE FERROVIARIE STRATEGICHE DEFINITE DALLA LEGGE OBIETTIVO N. 443/01
LINEA A.V. /A.C. TORINO-VENEZIA Tratta VERONA-PADOVA
Lotto funzionale Verona-Bivio Vicenza
PROGETTO ESECUTIVO

RILEVATI
RILEVATO FERROVIARIO DAL KM 32+825,00 AL KM 33+163,52
GENERALE

PLANIMETRIA STATO DI FATTO

GENERAL CONTRACTOR		DIRETTORE LAVORI		SCALA :
Consorzio Iric-IV Due		Ing. Luca Sestini		1:500
COMPLESSA	LAVORI	FASE	DATE	TIPO DOC.
1	1	E	15/05/2021	PROGETTO
1	1	E	15/05/2021	PROGETTO

Pr.:	Descrizione	Revista	Data	Verificato	Data	Approvato	Data	Disegnato	Data
A	ESIGIONE		21/04/21		21/04/21		21/04/21		21/04/21
B									
C									