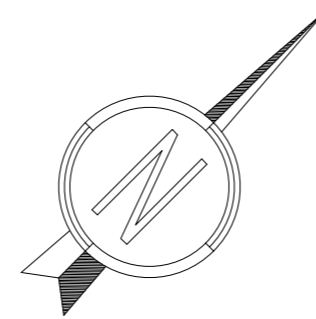


PROVINCIA : Vicenza  
COMUNE : Montebello  
Vicentino



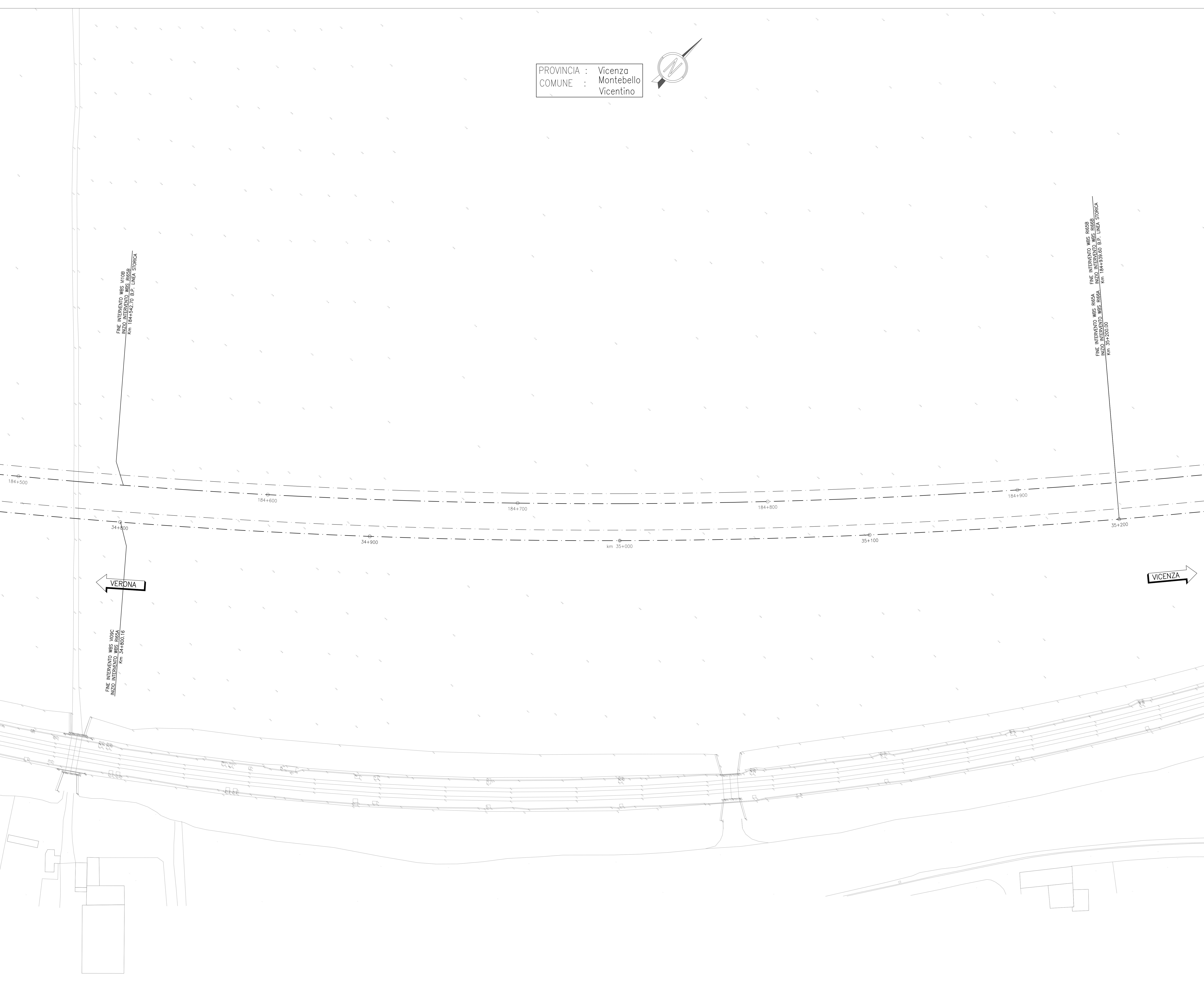
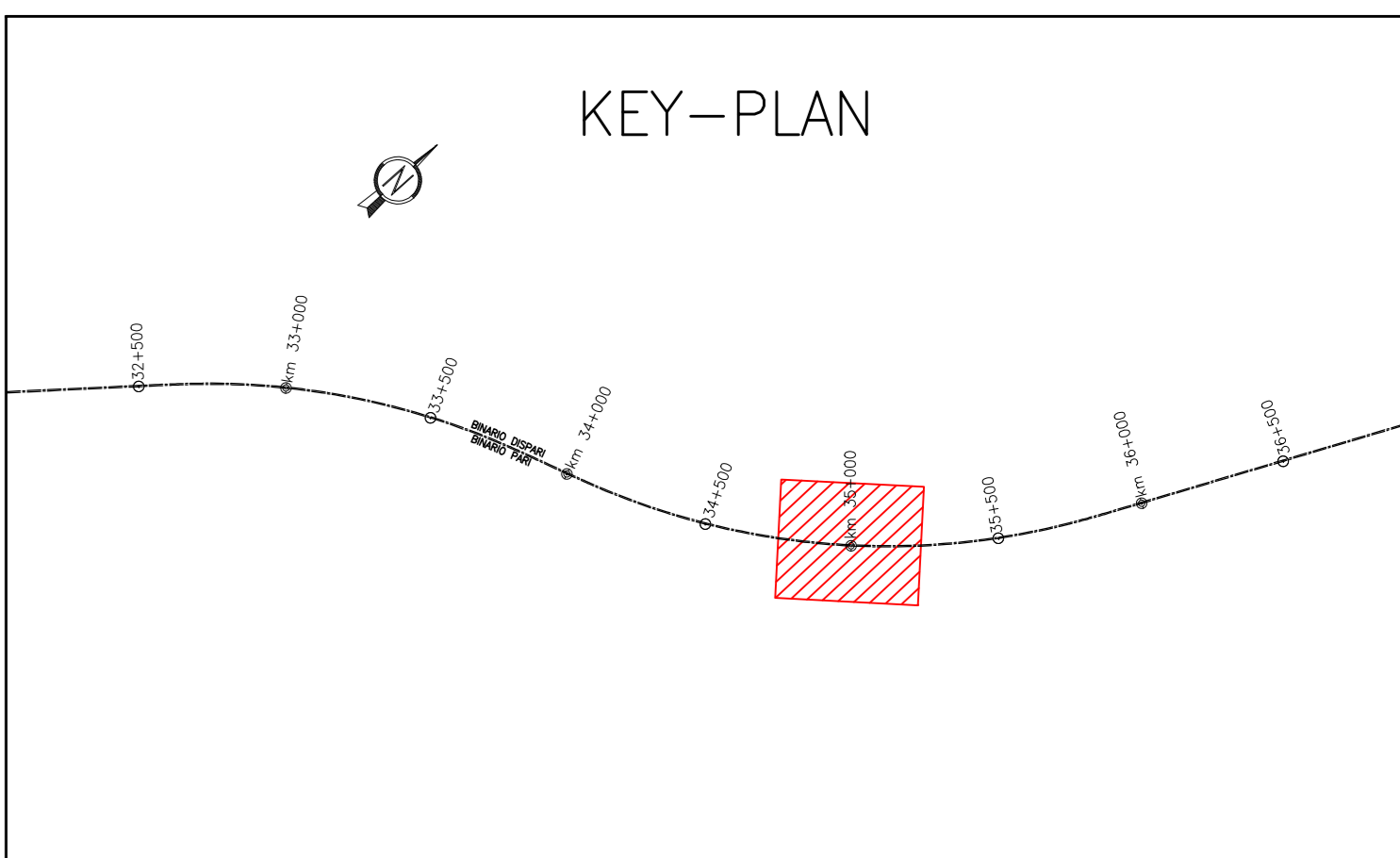
DESCRIZIONE	CODICE
RELAZIONE TECNICA GENERALE	IM1712E2R0R6S40001
RELAZIONE DI MODIFICA PD/PE	IM1712E2R0R6S4002
PLANIMETRIA STATO DI FATTO	IM1712E2R0R6S4001
PLANIMETRIA DI PROGETTO	IM1712E2R0R6S4002
PROFILI LONGITUDINALE	IM1712E2R0R6S4001
SEZIONI TIPO E PARTICOLARI	IM1712E2R0R6S4001
SEZIONI TRASVERSALI - TAV. 1	IM1712E2R0R6S4001
SEZIONI TRASVERSALI - TAV. 2	IM1712E2R0R6S4002
SEZIONI TRASVERSALI - TAV. 3	IM1712E2R0R6S4003
TRACCIATI MOMENTI TERRA	IM1712E2R0R6S4001
RELAZIONE IDRAULICA SMALTIMENTO ACQUE	IM1712E2R0R6S4001
PLANIMETRIA IDRAULICA TAV.1	IM1712E2R0R6S4001
PLANIMETRIA IDRAULICA TAV.2	IM1712E2R0R6S4002
PLANIMETRIA IDRAULICA TAV.3	IM1712E2R0R6S4003

NOTE GENERALI

● 0+100	ETOMETRICA
● 0+500	CHILOMETRICA
← SEZIONI	DIREZIONI
⊕	DIREZIONE NORD GEOGRAFICO

- TUTTE LE PROGRESSIVE SONO RIFERITE AL BINARIO PARI, SALVO OVE DIVERSAMENTE SPECIFICATO

CARATTERISTICHE DEI MATERIALI



COMMITTENTE:

ALTA Sorveglianza:

GENERAL CONTRACTOR:

**INFRASTRUTTURE FERROVIARIE STRATEGICHE DEFINITE DALLA LEGGE OBIETTIVO N. 443/01**  
**LINEA A.V. /A.C. TORINO-VENEZIA Tratta VERONA-PADOVA**  
**Lotto funzionale Verona-Bivio Vicenza**  
**PROGETTO ESECUTIVO**

RILEVATI  
RILEVATO FERROVIARIO DA PK 34+800,16 A PK 35+200,00  
GENERALE

PLANIMETRIA STATO DI FATTO

GENERAL CONTRACTOR		DIRETTORE LAVORI		SCALA :
Iric-IV Due		Iric-IV Due		1:500

PROGETTAZIONE	REDAZIONE	VERIFICA	APPROVAZIONE
A	B	C	D