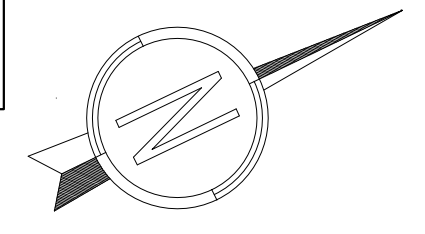


PLANIMETRIA STATO DI FATTO  
Scala 1:500

PROVINCIA : Vicenza  
COMUNE : Brendola



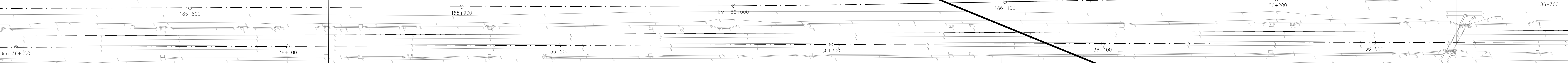
FINE INTERVENTO MBS 0676A FINE INTERVENTO MBS 0678  
INIZIO INTERVENTO MBS 0677A INIZIO INTERVENTO MBS 0678B  
Km 185+000,00 Km 185+000,00

SEZ. TIPO R168-1

SEZ. TIPO R168-2

FINE INTERVENTO MBS 0676A FINE INTERVENTO MBS 0677A  
FINE INTERVENTO MBS 0677A FINE INTERVENTO MBS 0678B  
Km 186+224,88 B.P. LINEA STORICA Km 346+530,19

FINE INTERVENTO MBS 0676A FINE INTERVENTO MBS 0677A  
FINE INTERVENTO MBS 0677A FINE INTERVENTO MBS 0678B  
Km 346+530,19



VICENZA →

PROVINCIA : Vicenza  
COMUNE : Montebello Vicentino

DISEGNI DI RIFERIMENTO

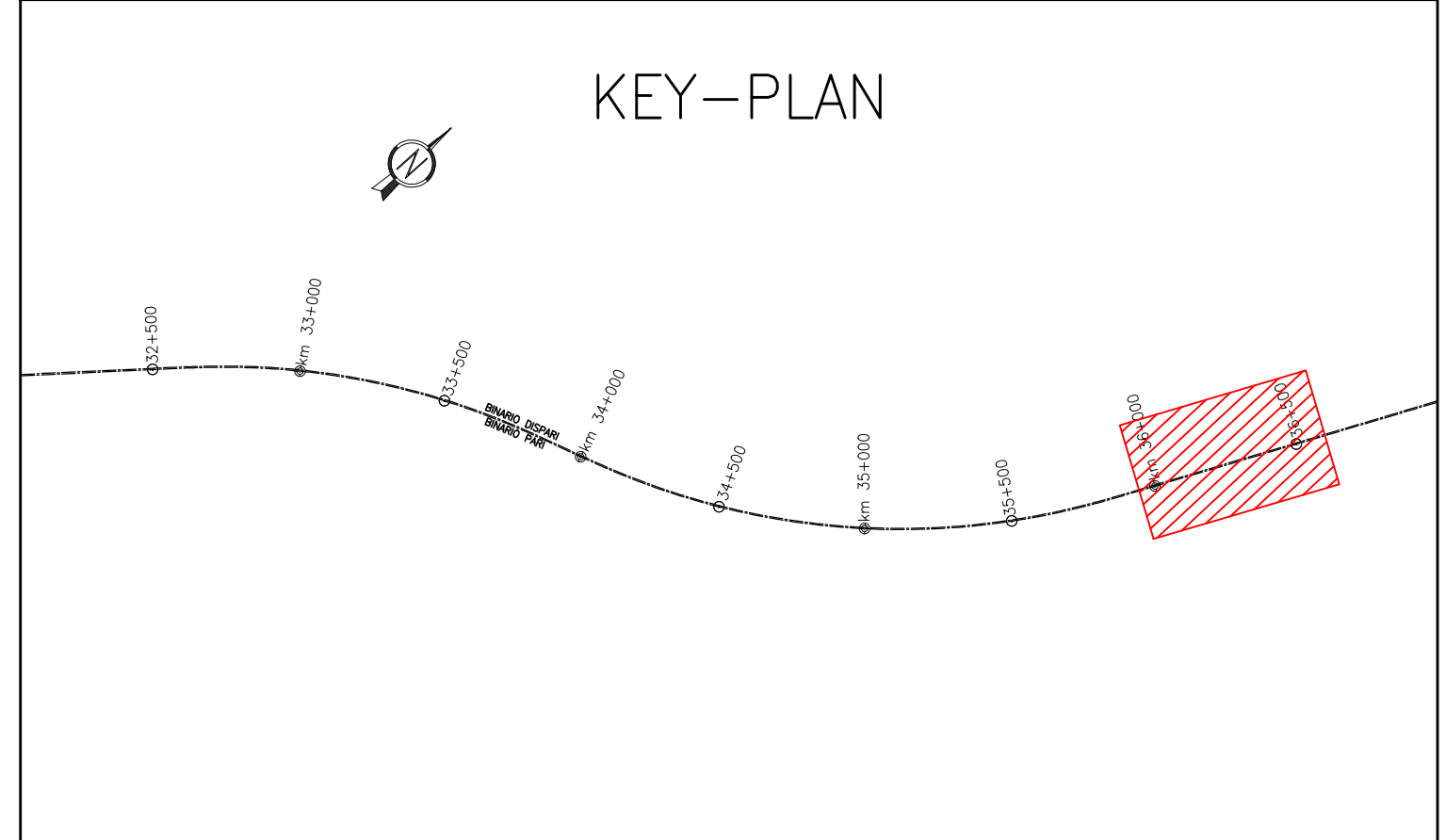
DESCRIZIONE	CODICE
RELAZIONE TECNICA GENERALE	IN1712E02R068A001
RELAZIONE DI MODIFICA PROJE	IN1712E02R068A002
PLANIMETRIA STATO DI FATTO	IN1712E02R068A003
PLANIMETRIA DI PROGETTO	IN1712E02R068A004
PROFILI LONGITUDINALE	IN1712E02R068A005
SEZIONI TIPO E PARTICOLARI	IN1712E02R068A006
SEZIONI TRASVERSALI - TAV. 1	IN1712E02R068A007
SEZIONI TRASVERSALI - TAV. 2	IN1712E02R068A008
SEZIONI TRASVERSALI - TAV. 3	IN1712E02R068A009
SEZIONI TRASVERSALI - TAV. 4	IN1712E02R068A010
SEZIONI TRASVERSALI - TAV. 5	IN1712E02R068A011
TABELLE MOMENTI TERRE	IN1712E02R068A012
RELAZIONE IDRAULICA SVALTIMENTO ACQUE	IN1712E02R068A013
PLANIMETRIA IDRAULICA E SEZIONE	IN1712E02R068A014
Pianta, Sezioni e Dettagli Bacino di Laminazione R168A-BL01	IN1712E02R068A015

NOTE GENERALI

● 0+100	ETOMETRICA
◆ 0+1000	CHILOMETRICA
←	DIREZIONI
⊕	DIREZIONE NORD GEOGRAFICO

- TUTTE LE PROGRESSIVE SONO RIFERITE AL BINARIO PARI, SALVO OVE DIVERSAMENTE SPECIFICATO

CARATTERISTICHE DEI MATERIALI



**COMMITTENTE:**

**ALTA SORVEGLIANZA:**

**GENERAL CONTRACTOR:**

**INFRASTRUTTURE FERROVIARIE STRATEGICHE DEFINITE DALLA LEGGE OBIETTIVO N. 443/01**  
**LINEA A.V. /A.C. TORINO-VENEZIA Tratta VERONA-PADOVA**  
**Lotto funzionale Verona-Bivio Vicenza**  
**PROGETTO ESECUTIVO**  
RILEVATI  
RILEVATO FERROVIARIO A.V. DAL KM 36+000.00 AL KM 36+530.19  
GENERALE  
PLANIMETRIA STATO DI FATTO

**GENERAL CONTRACTOR** Consorzio Iric-IV Due  
**DIRETTORE LAVORI**   
**SCALA:** 1:500

COMMESSA	LOTTO	FASE	ENTE	TIPO DOC.	OPERA/DISCIPLINA	PROG.	REV.	FOGLIO
1417	12	E	12	P8	R168A	001	A	1

**PROGETTAZIONE:**   
Ing. Luca MANGIACCI  
Maggio 2021

Rev.	Descrizione	Redatto	Data	Verificato	Data	Approvato	Data	IL PROGETTO
A	INIZIO		15/04/21		15/04/21		15/04/21	
B								
C								

CUP: J41E1000000000  
Codi. univ. 0000

Progetto cofinanziato dalla Linea Europea

TUTTI I DIRITTI DEL PRESENTE DOCUMENTO SONO RISERVATI. LA PRODUZIONE ANCHE PARZIALE È VIETATA.