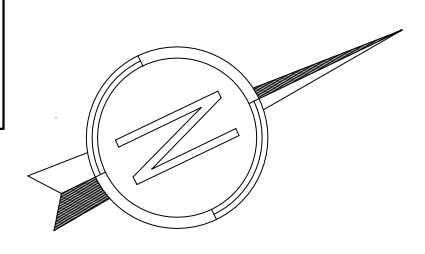


PLANIMETRIA STATO DI FATTO
Scala 1:500

PROVINCIA : Vicenza
COMUNE : Brendola

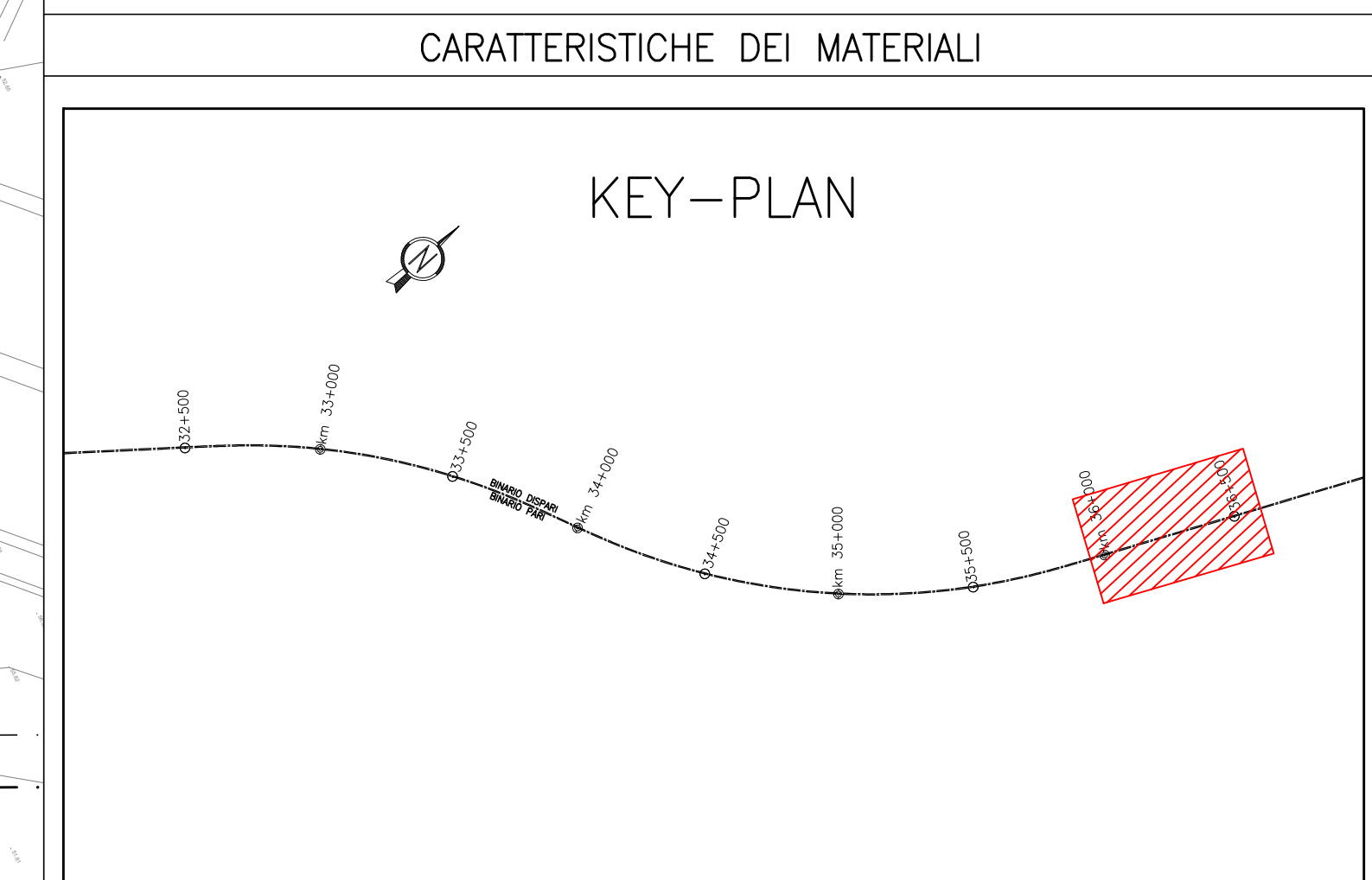


DESCRIZIONE	CODICE
RELAZIONE TECNICA GENERALE	IN1712E20R06880001
RELAZIONE DI MODIFICA PROJE	IN1712E20R06880002
PLANIMETRIA STATO DI FATTO	IN1712E20R06880001
PLANIMETRIA DI PROGETTO	IN1712E20R06880002
PROFILI LONGITUDINALE	IN1712E20R06880001
SEZIONI TIPO E PARTICOLARI	IN1712E20R06880001
SEZIONI TRASVERSALI - TAV. 1	IN1712E20R06880001
SEZIONI TRASVERSALI - TAV. 2	IN1712E20R06880002
SEZIONI TRASVERSALI - TAV. 3	IN1712E20R06880003
SEZIONI TRASVERSALI - TAV. 4	IN1712E20R06880004
SEZIONI TRASVERSALI - TAV. 5	IN1712E20R06880005
TABELLE MOVIMENTI TERRA	IN1712E20R06880001

NOTE GENERALI

1:500	ETOMETRICA
1:5000	CHILOMETRICA
	DIREZIONI
	DIREZIONE NORD GEOGRAFICO

- TUTTE LE PROGRESSIVE SONO RIFERITE AL BINARIO PARI, SALVO OVE DIVERSAMENTE SPECIFICATO



COMMITTENTE:

ALTA SORVEGLIANZA:

GENERAL CONTRACTOR:

INFRASTRUTTURE FERROVIARIE STRATEGICHE DEFINITE DALLA LEGGE OBIETTIVO N. 443/01
LINEA A.V. /A.C. TORINO-VENEZIA Tratta VERONA-PADOVA
Lotto funzionale Verona-Bivio Vicenza
PROGETTO ESECUTIVO

RILEVATI
RILEVATO FERROVIARIO SECONDA VARIANTE DA PK 185+735.92 A PK 186+234.88
GENERALE

PLANIMETRIA STATO DI FATTO

PROGETTAZIONE	GENERAL CONTRACTOR	DIRETTORE LAVORI	SCALA:
Ing. Luca MONTUORI	Consorzio IricAV Due	Ing. Paolo CARLINO	1:500
DATA	DATA	DATA	DATA
11/17	12/12	12/12	12/12

VISTO CONSORZIO IRICAV DUE
Ing. Luca MONTUORI
Data: 11/17

Rev.	Descrizione	Redatto	Data	Verificato	Data	Approvato	Data	IL PROGETTO
A	BUSIDE		15/04/17		15/04/17		15/04/17	
B								
C								

CIS: 8377937001 CUP: J41E11000000000 File:

Progetto cofinanziato dalla Linea Europea

TUTTI I DIRITTI DEL PRESENTE DOCUMENTO SONO RISERVATI. LA PRODUZIONE ANCHE PARZIALE E' VIETATA.

PROVINCIA : Vicenza
COMUNE : Montebello Vicentino

VICENZA

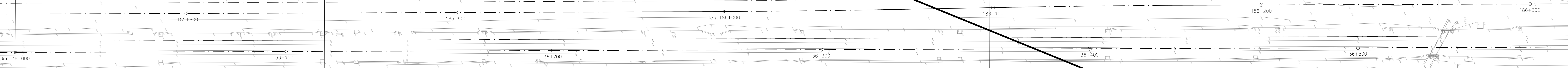
FINE INTERVENTO WBS R667A FINE INTERVENTO WBS R667B
INIZIO INTERVENTO WBS R668A INIZIO INTERVENTO WBS R668B
Km 185+735.92 (P.P. CANALE STORICA) Km 34+000.00

SEZ. TIPO R668-1

SEZ. TIPO R668-2

FINE INTERVENTO WBS R668A FINE INTERVENTO WBS R668B
Km 186+234.88 (P.P. LINEA STORICA) Km 34+530.19

FINE INTERVENTO WBS R668A FINE INTERVENTO WBS R668B
Km 34+530.19 Km 34+530.19



A