





LEGENDA

-  AREA ESPLOSI
-  TRACCIATO METANODOTTO ONSHORE
-  TRACCIATO METANODOTTO OFFSHORE
-  STAZIONE DI MISURA (TERMINALE GAS)

RIFERIMENTO

ISTITUTO IDROGRAFICO DELLA MARINA, 1992, FOGLIO No. 920 "DA PUNTA ALICE A TORRE CANNE E CANALE D'OTRANTO" (SCALA 1:250,000)

Preparato per



Metanodotto di Interconnessione Grecia - Italia, Progetto Poseidon, Tratto Italia
Studio di Impatto Ambientale

LINEA DI BASE E LIMITE
DELLE ACQUE TERRITORIALI

DOC. No. 05-599-H13
REV. 0 - DICEMBRE 2009
QUADRO DI RIFERIMENTO PROGRAMMATICO
Foglio 1 di 1
SCALA 1:200,000

Figura
2.1