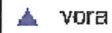


LEGENDA

POLITICHE DEL WELFARE

salubrità: deflusso naturale delle acque



dolina

rete idrografica superficiale

salubrità: pericolosità rispetto agli allagamenti



pericolosità molto alta

salubrità: fasce di salvaguardia

dalla costa verso l'interno:

zona di salvaguardia

zona di ricarica

zona di approvvigionamento

salubrità: infrastrutture ambientali



impianto di depurazione comunale



impianto di depurazione aree produttive

diffusione della naturalità

naturalità esistente:



siti direttiva habitat e direttiva uccelli



macchia mediterranea e boschi

espansione della naturalità:



aree protette istituite o in itinere

espansione della naturalità esistente:



prima fase



seconda fase

infiltrazioni di naturalità:



versanti delle serre

centralità: infrastrutture sociali



attrezzature scolastiche



servizi sanitari



servizi generici



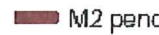
parchi urbani ed extraurbani

POLITICHE DELLA MOBILITA'

infrastrutture della mobilità



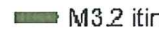
M1 tubo



M2 pendoli industriali



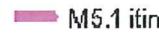
M3.1 itinerari narrativi: strada parco tra Maglie e Otranto



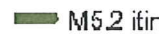
M3.2 itinerari narrativi: strada parco



M4 strada dei centri



M5.1 itinerari narrativi: attraversamenti



M5.2 itinerari narrativi: sentieri



M6 spazi pedonali tutelati



altre strade di collegamento provinciale



ferrovia



stazioni ferroviarie



aeroporti



porti e approdi

POLITICHE DELLA VALORIZZAZIONE

agricoltura d'eccellenza



oliveti esistenti



vigneti esistenti



espansione potenziale del vigneto



serre produttive esistenti

sviluppo locale: la produzione industriale

piattaforme industriali:



zone D allacciate a pendoli



aree SISRI



espansione potenziale degli insediamenti

produttivi lungo le strade

leisure

strati del parco:



aree archeologiche



torri e castelli



muretti a secco



pagghiare



masserie



ville e casini

POLITICHE INSEDIATIVE

concentrazione e dispersione



centri antichi (zona a)



aree pianificate (zone b, c, d non servite da pendoli)

dispersione insediativa esistente:



ambiti di prossimità ai centri



piane



ambiti subcostieri



aree di potenziale espansione della dispersione insediativa



confini comunali

RIFERIMENTO

PROVINCIA DI LECCE, SETTORE TERRITORIO E AMBIENTE, SERVIZIO GESTIONE TERRITORIALE

Preparato per

IGI Poseidon
Preparato da
DAPPOLONIA

Melanodotto di Interconnessione Grecia - Italia, Progetto Poseidon, Tratto Italia
Risposte alla Richiesta di Integrazioni del Ministero Ambiente e Aggiornamento dello SIA

ESTRATTO DALLO SCHEMA DEL PTCIP DELLA PROVINCIA DI LECCE
CARTA DI SINTESI DELLE PREVISIONI DI PIANO

DOC. No. 05-599-H13
REV. 0 - DICEMBRE 2009
QUADRO DI RIFERIMENTO PROGRAMMATICO
Foglio 2 di 2
SCALA -

Figura
8.5