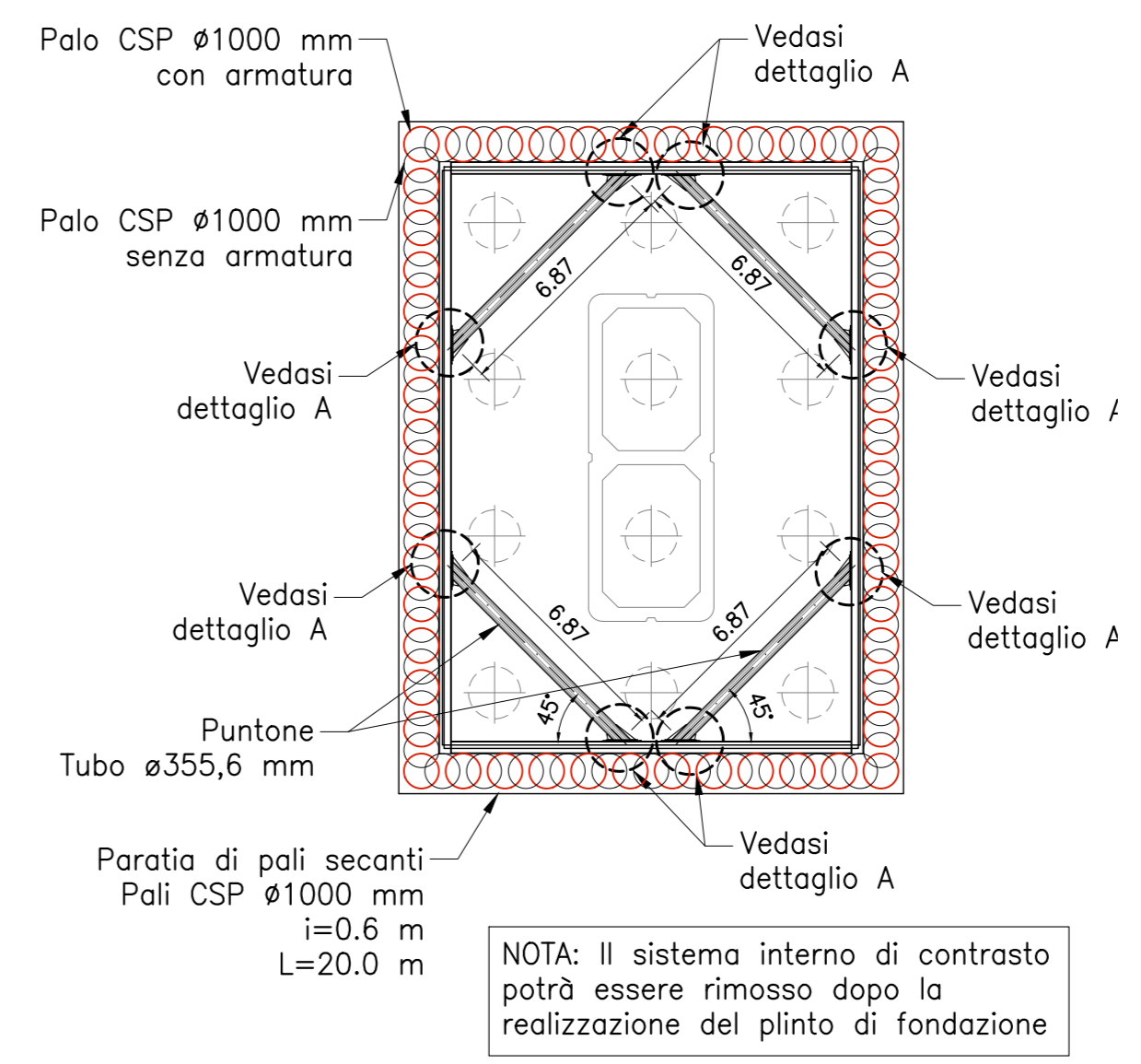
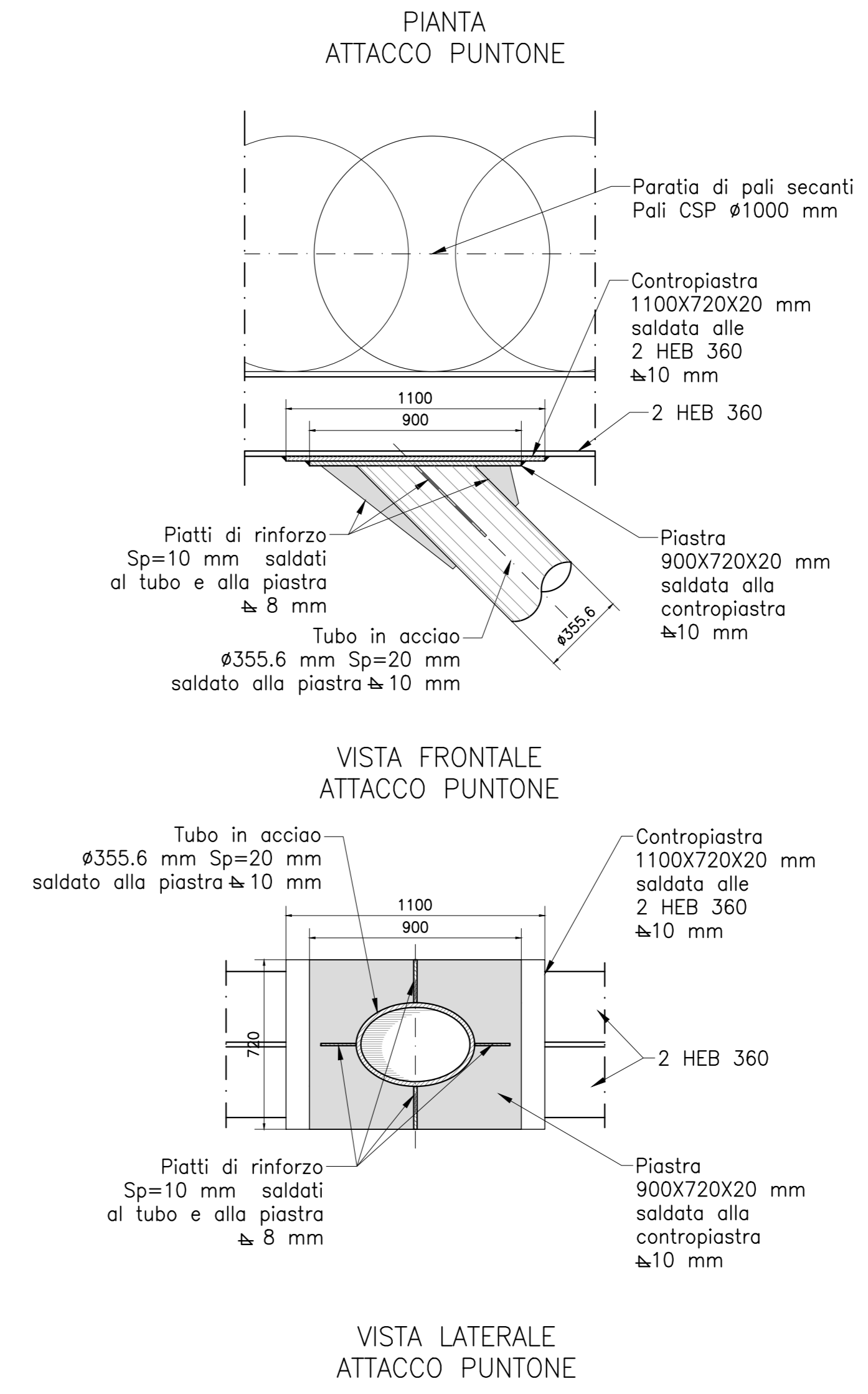


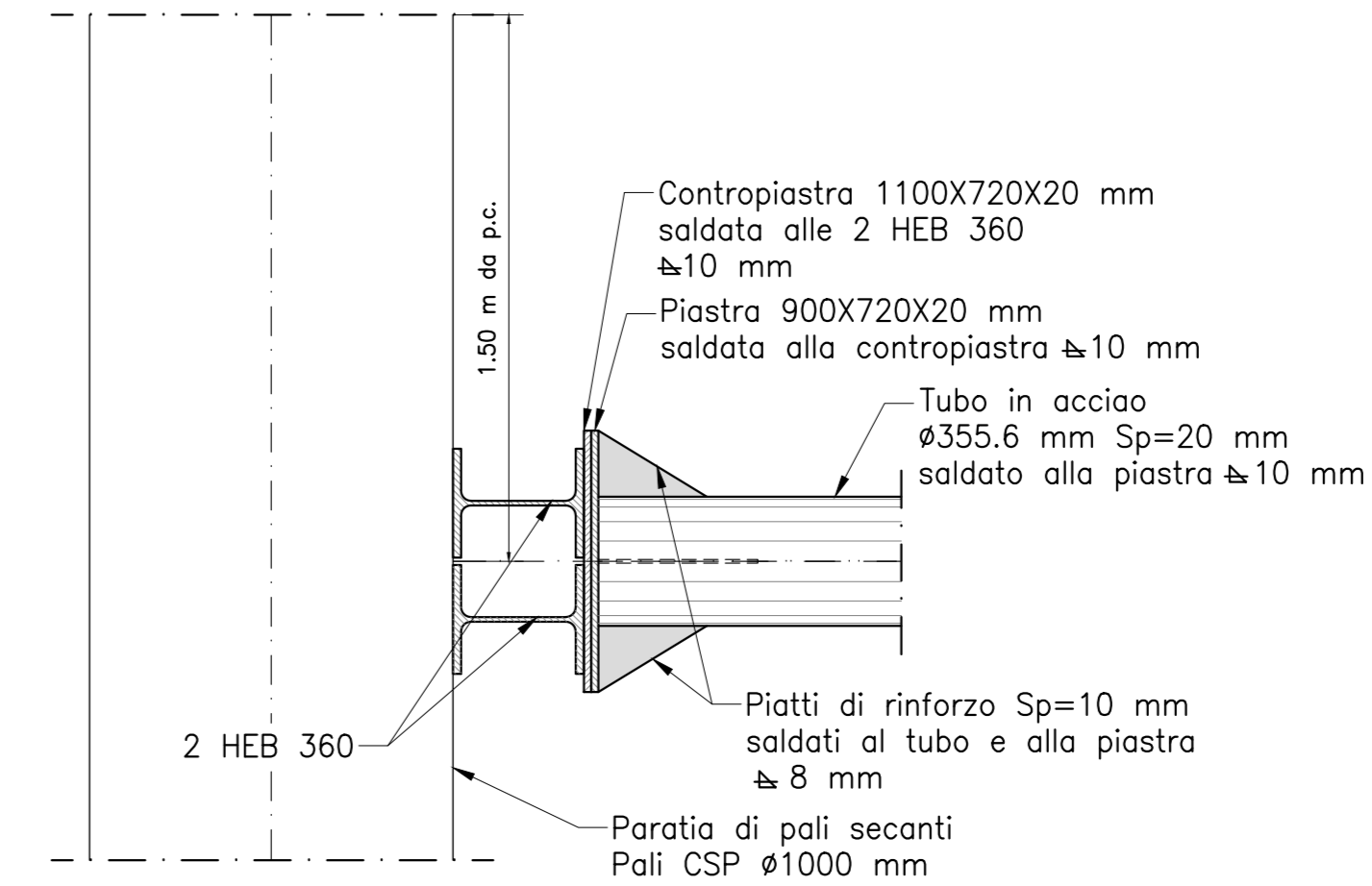
PIANTA SISTEMA INTERNO DI CONTRASTO PILA 31 E 32
Scala 1:200



SISTEMA INTERNO DI CONTRASTO DETTAGLIO A
Scala 1:200

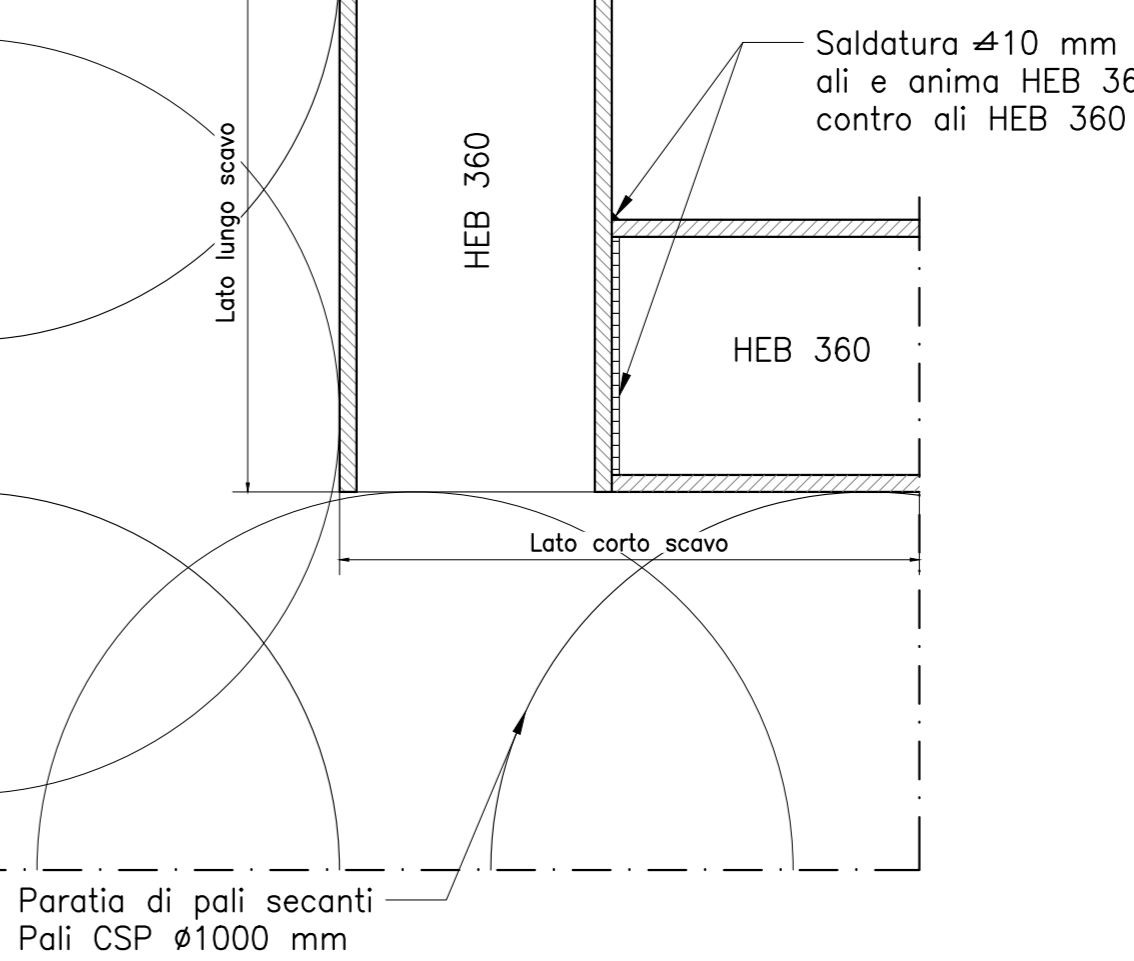


VISTA FRONTALE ATTACCO PUNTE



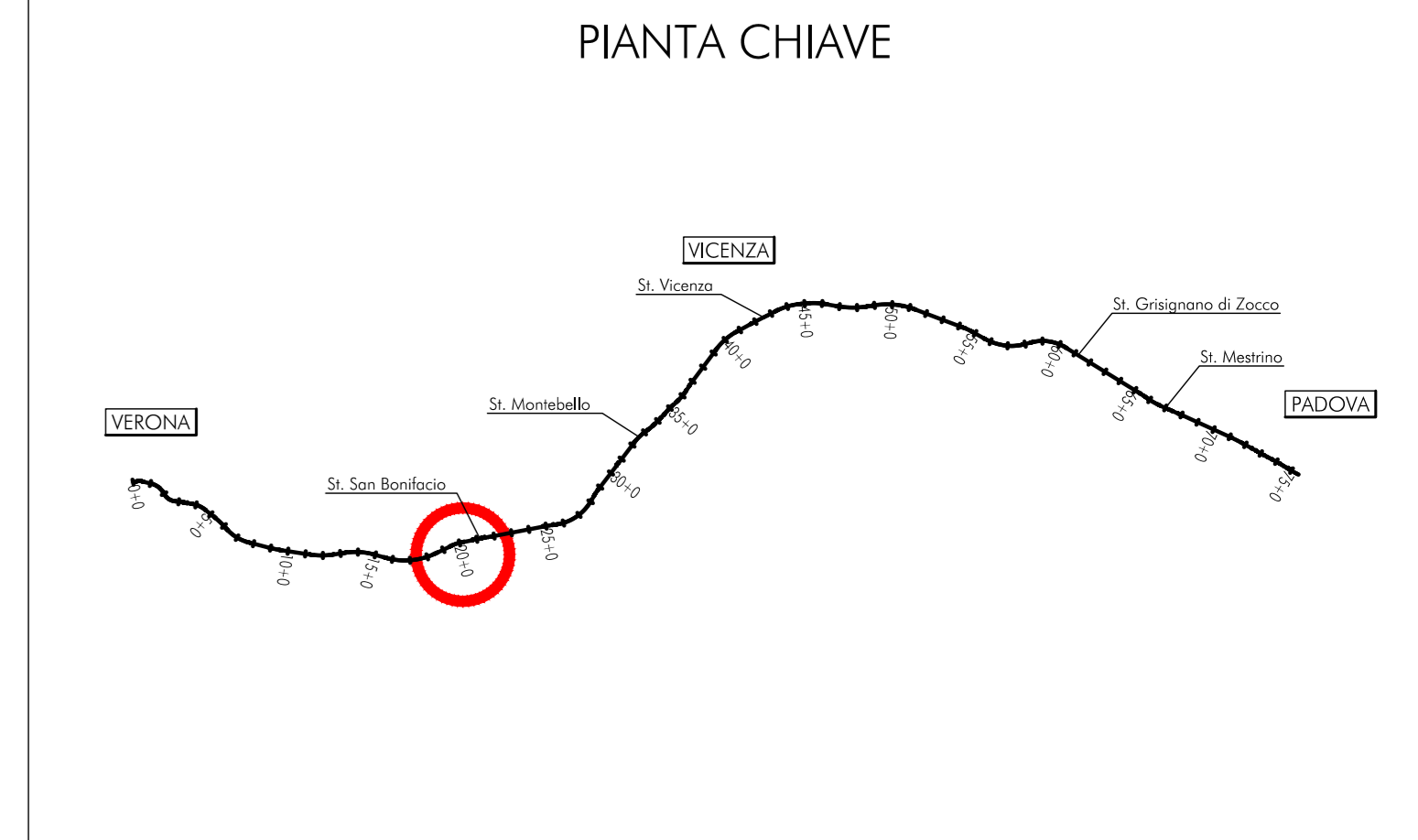
VISTA LATERALE ATTACCO PUNTE

SCHEMA TIPO SALDATURE TRA HEB 360
Scala 1:10



- NOTE PER L'ESECUZIONE DEGLI SCAVI
- Preliminarmente all'esecuzione degli scavi si dovranno effettuare i tracciamenti sul sito, controllando la rispondenza alle ipotesi progettuali. Le eventuali difformità dovranno essere sottoposte ai progettisti per opportuna risoluzione.
 - Preliminarmente, si controlleranno i livelli della falda dai piezometri predisposti esternamente agli scavi, per verifica della rispondenza alle ipotesi progettuali. Si avrà cura di evitare di effettuare scavi nei periodi nei quali il livello freatico è prossimo ai massimi delle oscillazioni stagionali o superiore alle previsioni progettuali (+20.50 m slm; +23.06 m slm per le pile 31 e 32) o dopo periodi particolarmente piovosi.
 - Ove la quota della falda si confermasse superiore al fondo scavo previsto l'esecutore degli scavi dovrà provvedere l'approntamento di tutti i mezzi necessari per il dewatering. Le dotazioni dovranno essere dimensionate con prudenza per tener conto delle incertezze previsionali sulla variabilità dei livelli freatici e sulle eterogeneità delle caratteristiche di permeabilità dei terreni più superficiali.
 - Se previsti, o ritenuti utili, i pozzi di emungimento saranno predisposti e verificato il funzionamento e l'efficacia. L'eventuale aggotamento sarà attivato con le modalità da verificare in corso d'opera in relazione all'effettivo livello idrico rilevato, alla stratigrafia locale, alle caratteristiche di portata dell'acquifero ed alla risposta del sistema.
 - Qualora con scavi prossimi al completamento, si rilevasse una imprevedibile condizione di livello piezometrico tendente a superare le previsioni progettuali, si dovrà abbandonare lo scavo e interrompere il dewatering e lasciare allagare.

- FASI ESECUTIVE
- Preparazione piano di lavoro.
 - Realizzazione pali di fondazione con tratto a vuoto variabile.
 - Realizzazione pozzi di aggotamento, ove previsti.
 - Iniezione delle palancole e/o realizzazione di paratia di pali secanti, ove previsti.
 - Installazione del sistema di contrasto interno, ove previsto.
 - Scavo fino al piano di imposta fondazione e scapitozzatura pali.
 - Realizzazione fondazioni ed elevazioni pile e spalle.
 - Reinterrimento fino al p.c. e sistemazione finale.



NOTE GENERALI

TUTTE LE MISURE SONO ESPRESSE IN METRI

CARATTERISTICHE DEI MATERIALI

PER LE CARATTERISTICHE DEI MATERIALI, SE NON DIVERSAMENTE SPECIFICATE IN QUESTO ELABORATO, VEDASI: IN1710E21TV0000001 - TABELLA MATERIALI E PRESCRIZIONI

COMMITTENTE: **RFI** RETE FERROVIARIA ITALIANA GRUPPO FERROVIE DELLO STATO

ALTA Sorveglianza: **ITALFERR** GRUPPO FERROVIE DELLO STATO

GENERAL CONTRACTOR: **IFICAV2**

INFRASTRUTTURE FERROVIARIE STRATEGICHE DEFINITE DALLA LEGGE OBIETTIVO N. 443/01
LINEA A.V. /A.C. TORINO-VENEZIA Tratta VERONA-PADOVA
Lotto funzionale Verona-Bivio Vicenza
PROGETTO ESECUTIVO
VIADOTTI E PONTI
Viadotto Alpone I dal km 20+735.666 al km 21+497.666
SCAVI, DEMOLIZIONI, OPERE PROVVISORIALI
Pianta opere provvisoriale e di scavo delle fondazioni, sezione longitudinale e tabella movimenti terra 3 di 6

PROGETTISTA INTERNAZIONALE: **IRICAV Due** (Ing. Paolo CARONATI)

GENERAL CONTRACTOR: **IRICAV Due** (Ing. Paolo CARONATI)

DATA: 2022

COMMISSIONE: **LOTTO 12 E 12 P9 V105C1 003 B**

PROG. REV. FOGLIO: **003 B**

VISTO CONSORZIO IRICAV Due: **IRICAV2**

Rev.	Descrizione	Redatto	Data	Verificato	Data	Approvato	Data	ELABORAZIONE
A	EMISSIONE	A. Caronati	08/08/2022	P. Caronati	08/08/2022	P. Caronati	08/08/2022	IRICAV Due
B	RECLAMAZIONE STRUTTURALE	A. Caronati	08/08/2022	P. Caronati	08/08/2022	P. Caronati	08/08/2022	IRICAV Due
C	RECLAMAZIONE STRUTTURALE	A. Caronati	08/08/2022	P. Caronati	08/08/2022	P. Caronati	08/08/2022	IRICAV Due

COD. PROGETTO: **0377937031** CUP: **A11E19100000009** FILE: **IN1710E21TV0000001**
Progetto cofinanziato dalla Unione Europea

Scala di plan: **TUTTI I DIRITTI DEL PRESENTE DOCUMENTO SONO RISERVATI. LA PRODUZIONE ANCHE PARZIALI È VIETATA**