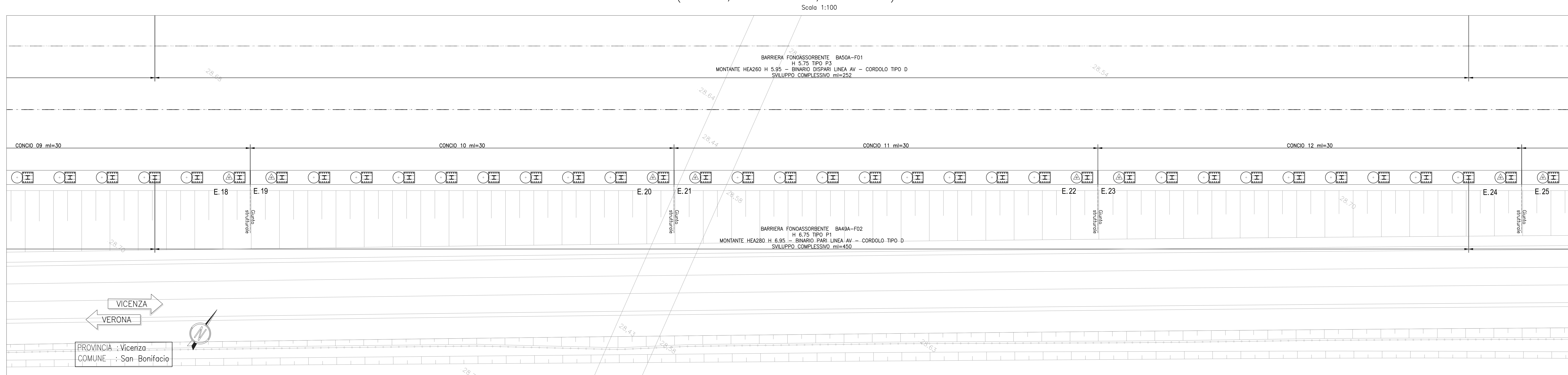


BA49A (25+317,75 - 25+776,18 LATO DX) - PLANIMETRIA 4



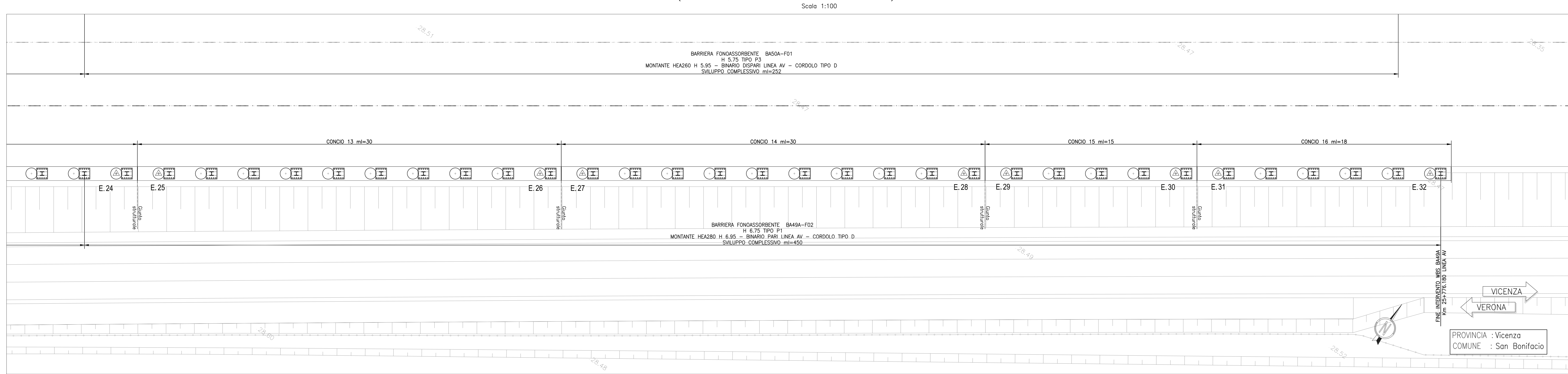
**TABELLA DI TRACCIAMENTO PALI**

PUNTO	Coord. X	Coord. Y
E S01	840057.342	144473.570
E S02	840062.256	144477.011
E 1	840065.550	144478.554
E 2	840067.067	144484.041
E 3	840090.124	144496.781
E 4	840112.241	144511.248
E 5	840114.699	144512.969
E 6	840136.816	144526.455
E 7	840139.273	144530.176
E 8	840161.390	144545.663
E 9	840163.847	144547.384
E 10	840185.964	144562.870
E 11	840188.422	144564.591
E 12	840210.539	144580.078
E 13	840212.996	144581.799
E 14	840235.113	144597.285
E 15	840237.571	144599.006
E 16	840259.688	144614.493
E 17	840262.145	144618.213
E 18	840284.262	144631.700
E 19	840286.720	144633.421
E 20	840308.837	144648.908
E 21	840311.294	144650.628
E 22	840333.411	144666.115
E 23	840335.869	144667.836
E 24	840357.986	144683.322
E 25	840360.443	144685.043
E 26	840382.560	144700.530
E 27	840385.018	144702.251
E 28	840407.135	144717.737
E 29	840409.592	144719.458
E 30	840419.422	144726.341
E 31	840421.879	144728.062
E 32	840434.167	144736.665

**QUOTA ESTRADOSSO CORDOLO IN C.A.**

PUNTO	Quota (m s.l.m.)
E S01	35,526
E S02	35,467
E 1	35,430
E 2	35,138
E 3	35,103
E 4	34,782
E 5	34,746
E 6	34,422
E 7	34,366
E 8	34,063
E 9	34,027
E 10	33,704
E 11	33,668
E 12	33,344
E 13	33,308
E 14	33,003
E 15	32,972
E 16	32,704
E 17	32,676
E 18	32,445
E 19	32,421
E 20	32,227
E 21	32,208
E 22	32,051
E 23	32,036
E 24	31,916
E 25	31,904
E 26	31,821
E 27	31,814
E 28	31,768
E 29	31,765
E 30	31,757
E 31	31,756
E 32	31,757

BA49A (25+317,75 - 25+776,18 LATO DX) - PLANIMETRIA 5



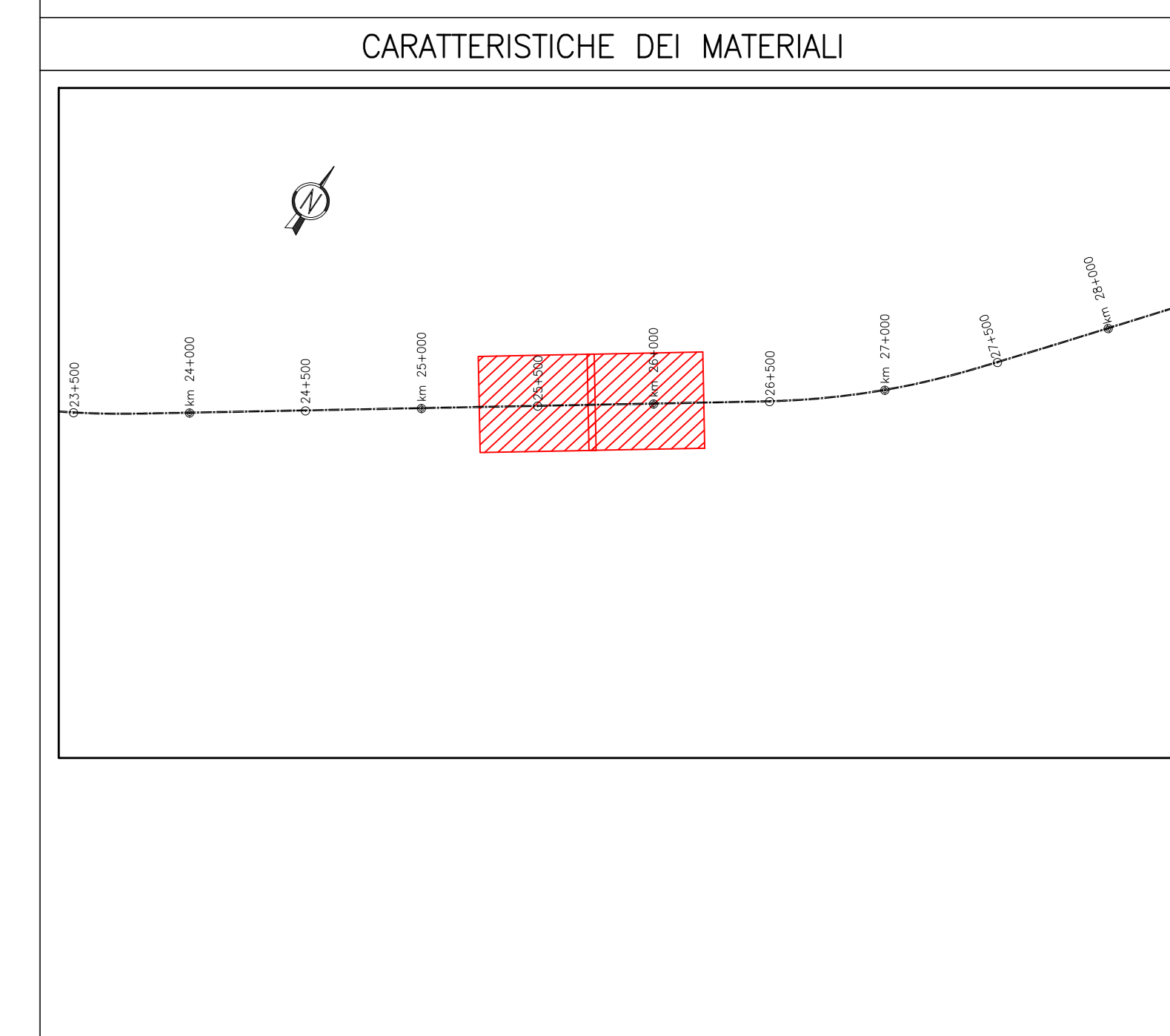
**DESCRIZIONE**

RELAZIONE TECNICA DESCRITTIVA	INT125020RBA49A001
RELAZIONE DI CONFORTE FONORE	INT125020RBA49A002
RELAZIONE DI CALCOLO CORDOLO DI FONDAZIONE	INT125020RBA49A101
PLANIMETRIA DI INGROSSAMENTO	INT125020RBA49A001
PIANTA CORDOLI DI FONDAZIONE E TRACCIAMENTO PALI - Tav. 1	INT125020RBA49A101
PIANTA CORDOLI DI FONDAZIONE E TRACCIAMENTO PALI - Tav. 2	INT125020RBA49A102
CORDOLI DI FONDAZIONE: SEZIONI TRASVERSALI E PROSPETTI	INT125020RBA49A001
CORDOLI E PALI DI FONDAZIONE: ARMATURA E DETTAGLI - Tav. 1	INT125020RBA49A101
CORDOLI E PALI DI FONDAZIONE: ARMATURA E DETTAGLI - Tav. 2	INT125020RBA49A102

**NOTE GENERALI**

ETIMETRICA		PALI Ø800 - L=8,00m
CHILOMETRICA		MICROPALO PERFORAZIONE Ø=250mm - L=10,00m
DIREZIONI		PUNTO DI TRACCIAMENTO CON NOME
DIREZIONE NORD GEOGRAFICO		CONSOLIDAMENTI DEL TERRENO SONO INDICATI NEGLI APPOSITI ELABORATI

TUTTE LE PROGRESSIVE SONO RIFERITE AL BINARIO PARI, SALVO OVE DIVERSAMENTE SPECIFICATO  
 PER INDICAZIONI SPECIFICHE RELATIVE ALLE TRATTE DI FONDAZIONE INDICATE IN PLANIMETRIA (FO1, FO2...) SI RIFERISCE ALLA RELAZIONE DI CALCOLO DEL CORDOLO DI FONDAZIONE  
 L'UBICAZIONE DEI SOTTOSERVIZI DOVRÀ ESSERE VERIFICATA IN CANTIERE ALL'APERTURA DEGLI SCAVI PRIMA DELLA REALIZZAZIONE DELLE OPERE DI SOSTEGNO. PER L'UBICAZIONE E LE FAZI RELATIVE ALLA DEVIAZIONE DEI SOTTOSERVIZI INTERFERENTI CON LE OPERE IN COSTRUZIONE SI RIFERISCE AGLI ELABORATI SPECIFICI DI PROGETTO.



**COMMITTENTE:**

**ALTA SOVRIGLIANZA:**

**GENERAL CONTRACTOR:**

**INFRASTRUTTURE FERROVIARIE STRATEGICHE DEFINITE DALLA LEGGE OBIETTIVO N. 443/01**  
**LINEA A.V. / A.C. TORINO-VENEZIA Tratta VERONA-PADOVA**  
**Lotto funzionale Verona-Bivio Vicenza**  
**PROGETTO ESECUTIVO**  
 PRESIDI ANTI-RUMORE / VIBRAZIONI  
 Barriera antirumore da progr. 25+317,75 a progr. 25+776,18 lato Dx - Opere di fondazione FONDAZIONI  
 Pianta cordoli di fondazione e tracciamento pali - Tav. 2

**GENERAL CONTRACTOR:** Consorzio Irico-IV Due  
**DIRETTORE LAVORI:**

**SCALA:** 1:100

**PROGRESSIONE:**

Rev.	Descrizione	Autore	Data	Verificato	Data	Approvato	Data	Stato
A	INDIZIONE	Consorzio Irico-IV Due	2021	Consorzio Irico-IV Due	2021	Consorzio Irico-IV Due	2021	IN PROGRESSO
B								
C								

**PROGETTO ESECUTIVO**  
 Consorzio Irico-IV Due  
 Ing. Luca

**PROVINCIA:** Vicenza  
**COMUNE:** San Bonifacio

**CLP:** J1151000000000  
**File:**

**PROGETTO ESECUTIVO**  
 Consorzio Irico-IV Due  
 Ing. Luca

**PROVINCIA:** Vicenza  
**COMUNE:** San Bonifacio

**CLP:** J1151000000000  
**File:**

**PROVINCIA:** Vicenza  
**COMUNE:** San Bonifacio