BA55A (26+384.91−26+899.04 BINARIO PARI) − PLANIMETRIA 7

Scala 1:100

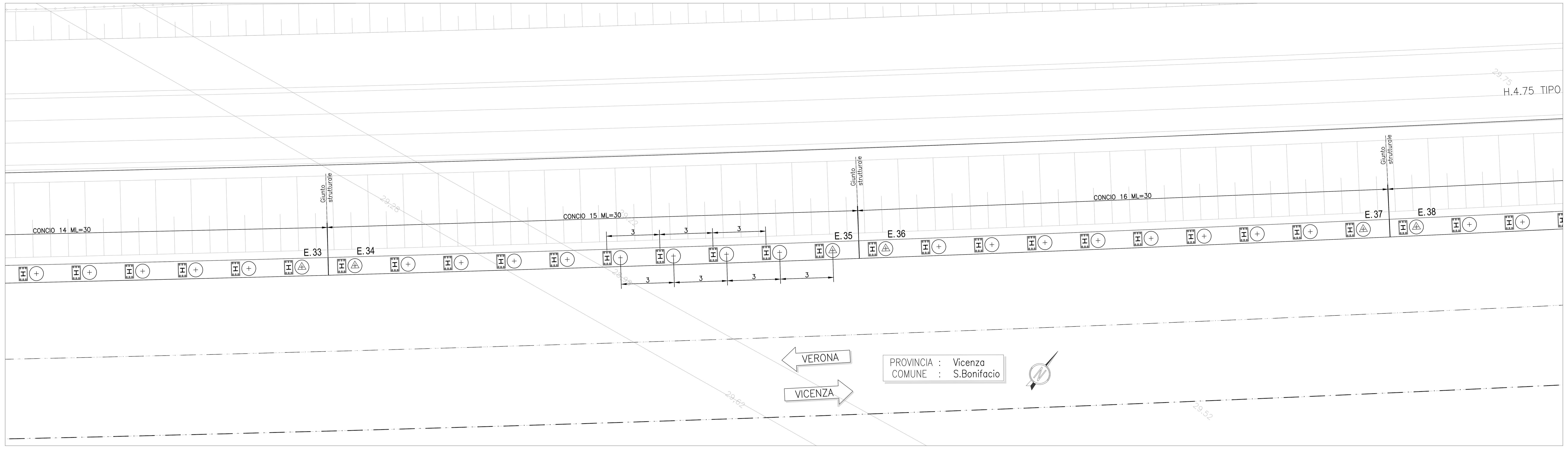

BA55A (26+384.91−26+899.04 BINARIO PARI) − PLANIMETRIA 8

Scala 1:100

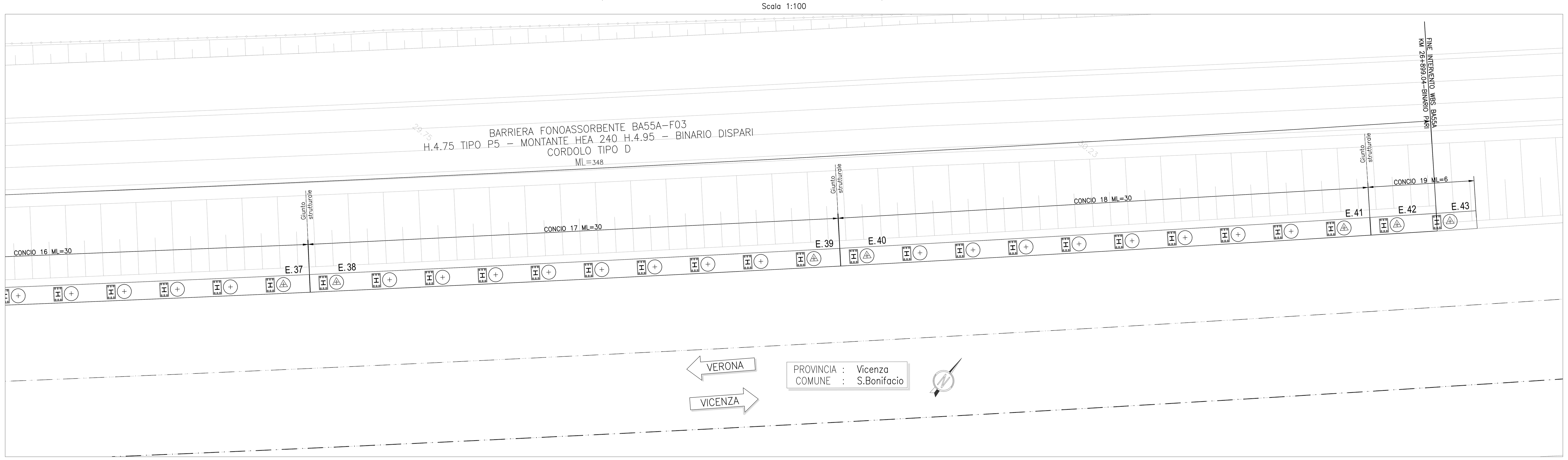

TABELLA DI TRACCIAMENTO PALI

PUNTO	Coord. X	Coord. Y
E 1	840925,948	145098,231
E 2	840948,063	145113,721
E 3	840950,520	145115,443
E 4	840972,618	145130,956
E 5	840975,072	145132,682
E 6	840997,131	145148,251
E 7	840999,579	145149,986
E 8	841009,363	145156,933
E 9	841011,807	145158,673
E 10	841011,807	145158,673
E 11	841011,807	145158,673
E 12	841033,765	145174,384
E 13	841036,199	145176,138
E 14	841044,753	145182,314
E 15	841058,060	145191,984
E 16	841074,990	145204,409
E 17	841074,990	145204,409
E 18	841077,402	145206,192
E 19	841094,247	145218,733
E 20	841096,647	145220,533
E 21	841118,175	145236,828
E 22	841120,559	145238,649
E 23	841141,942	145255,134
E 24	841144,310	145256,976
E 25	841144,310	145256,976
E 26	841144,310	145256,976
E 27	841165,547	145273,650
E 28	841167,898	145275,513
E 29	841188,986	145292,373
E 30	841191,321	145294,257
E 31	841212,259	145311,304
E 32	841214,577	145313,208
E 33	841235,364	145330,440
E 34	841237,665	145332,364
E 35	841258,298	145349,779
E 36	841260,582	145351,724
E 37	841281,060	145369,320
E 38	841283,327	145371,285
E 39	841303,649	145389,062
E 40	841305,898	145391,048
E 41	841326,062	145409,003
E 42	841328,294	145411,009
E 43	841330,524	145413,015

QUOTA ESTRADOSSO CORDOLO IN C.A.

PUNTO	Quota (m s.l.m.)
E 1	34,004
E 2	34,007
E 3	34,006
E 4	33,991
E 5	33,989
E 6	33,974
E 7	33,972
E 8	33,966
E 9	33,964
E 10	33,964
E 11	33,964
E 12	33,949
E 13	33,947
E 14	33,941
E 15	33,932
E 16	33,920
E 17	33,920
E 18	33,919
E 19	33,907
E 20	33,905
E 21	33,890
E 22	33,889
E 23	33,874
E 24	33,872
E 25	33,872
E 26	33,872
E 27	33,857
E 28	33,855
E 29	33,840
E 30	33,838
E 31	33,823
E 32	33,822
E 33	33,807
E 34	33,805
E 35	33,790
E 36	33,788
E 37	33,773
E 38	33,771
E 39	33,756
E 40	33,755
E 41	33,740
E 42	33,738
E 43	33,736

DISEGNI DI RIFERIMENTO

DESCRIZIONE	CODICE
BA55A - PLANIMETRIA DI INQUADRAMENTO	IN17 12 E I2 P8 BA55A0 001
BA55A - PIANTA CORDOLI DI FONDAZIONE E TRACCIAMENTO PALI - Tav.1	IN17 12 E I2 PA BA55A1 001
BA55A - PIANTA CORDOLI DI FONDAZIONE E TRACCIAMENTO PALI - Tav.2	IN17 12 E I2 PA BA55A1 002
BA55A - PIANTA CORDOLI DI FONDAZIONE E TRACCIAMENTO PALI - Tav.3	IN17 12 E I2 PA BA55A1 003
BA55A - CORDOLI DI FONDAZIONE. SEZIONI TRASVERSALI E PROSPETTI	IN17 12 E I2 WZ BA55A0 001
BA55A - CORDOLI DI FONDAZIONE. ARMATURA E DETTAGLI - Tav.1	IN17 12 E I2 BZ BA55A1 001
BA55A - CORDOLI DI FONDAZIONE. ARMATURA E DETTAGLI - Tav. 2	IN17 12 E I2 BZ BA55A1 002

NOTE GENERALI

⊕ 0+100	ETTOMETRICA	◯	PALO ø800 − L=8.00m
⊕ km 0+000	CHILOMETRICA	○	MICROPALO PERFORAZIONE ø=250mm − L=10.00m
DIREZIONE	DIREZIONI	E.nn	PUNTO DI TRACCIAMENTO CON NOME
	DIREZIONE NORD GEOGRAFICO	I CONSOLIDAMENTI DEL TERRENO SONO INDICATI NEGLI APPOSITI ELABORATI	

− TUTTE LE PROGRESSIVE SONO RIFERITE AL BINARIO PARI, SALVO OVE DIVERSAMENTE SPECIFICATO

− PER INDICAZIONI SPECIFICHE RELATIVE ALLE TRATTE DI FONDAZIONE INDICATE IN PLANIMETRIA (F01, F02,..) SI RIMANDA ALLA RELAZIONE DI CALCOLO DEL CORDOLO DI FONDAZIONE.

− L'UBICAZIONE DEI SOTTOSERVIZI DOVRA' ESSERE VERIFICATA IN CANTIERE ALL'APERTURA DEGLI SCAVI PRIMA DELLA REALIZZAZIONE DELLE OPERE DI SOSTEGNO. PER L'UBICAZIONE E LE FASI RELATIVE ALLA DEVIAZIONE DEI SOTTOSERVIZI INTERFERENTI CON LE OPERE IN COSTRUZIONE SI RIMANDA AGLI ELABORATI SPECIFICI DI PROGETTO.

CARATTERISTICHE DEI MATERIALI

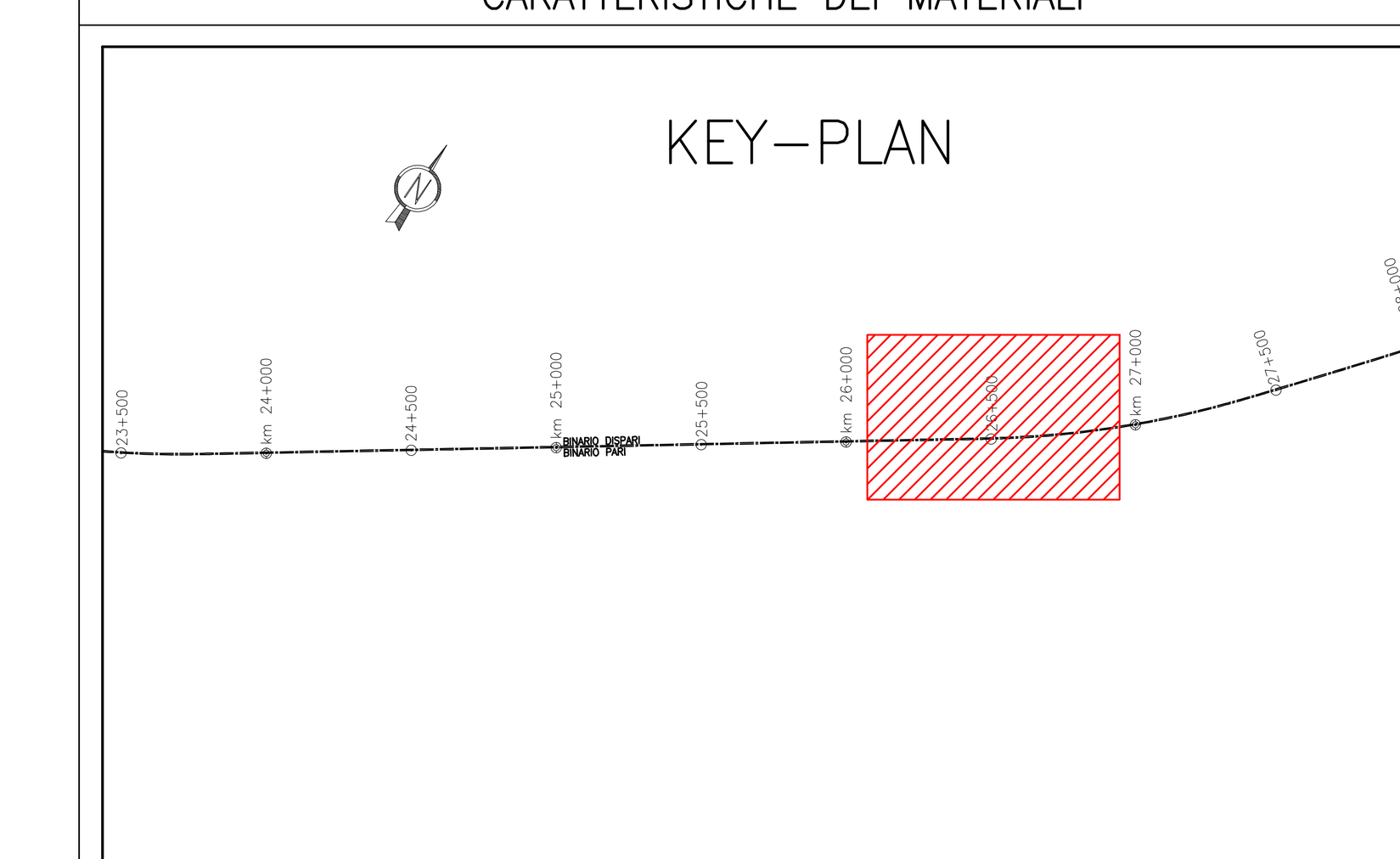

COMMITTENTE: RFI RETE FERROVIARIA ITALIANA GRUPPO FERROVIE DELLO STATO

ALTA SORVEGLIANZA: ITALFERR GRUPPO FERROVIE DELLO STATO

GENERAL CONTRACTOR: Consorzio IricAV Due

INFRASTRUTTURE FERROVIARIE STRATEGICHE DEFINITE DALLA LEGGE OBIETTIVO N. 443/01

LINEA A.V. /A.C. TORINO-VENEZIA Tratta VERONA-PADOVA
Lotto funzionale Verona-Bivio Vicenza

PROGETTO ESECUTIVO

PRESIDI ANTI-RUMORE / VIBRAZIONI

Barriera antirumore da progr. 26+384,91 a progr. 26+899,04 lato Sx - Opere di fondazione

FONDAZIONI

Pianta cordoli di fondazione e tracciamento pali - TAV 3/3

GENERAL CONTRACTOR		DIRETTORE LAVORI	SCALA :
IL PROGETTISTA INTEGRATORE ing. Giovanni MALAVENDA Ordine degli ingegneri di Venezia n. 4289 Data: Maggio 2021	Consorzio Iricav Due ing. Paolo CARMONA Data: Maggio 2021		1:100

COMMESSA	LOTTO	FASE	ENTE	TIPO DOC.	OPERA/DISCIPLINA	PROGR.	REV.	FOGLIO
IN17	12	E	I2	PA	BA55A1	003	A	DI

VISTO CONSORZIO IRICAV DUE — Firma: ing. Luca RANDOLFI — Data: Maggio 2021

Progettazione :

Rev.	Descrizione	Redatto	Data	Verificato	Data	Approvato	Data	IL PROGETTISTA
A	EMISSIONE	P.SANTELIA	28/05/21	L. ALFIERI	28/05/21	P. GALVANIN	28/05/21	Data: 28/05/21
B								
C								

CIG. 8377957CD1 — CUP: J41E91000000009 — File: IN1712EI2PABA55A1003A_01.DWG — Cod. origine: CODICE

Progetto cofinanziato dalla Unione Europea

Scala di plot: TUTTI I DIRITTI DEL PRESENTE DOCUMENTO SONO RISERVATI: LA PRODUZIONE ANCHE PARZIALE È VIETATA