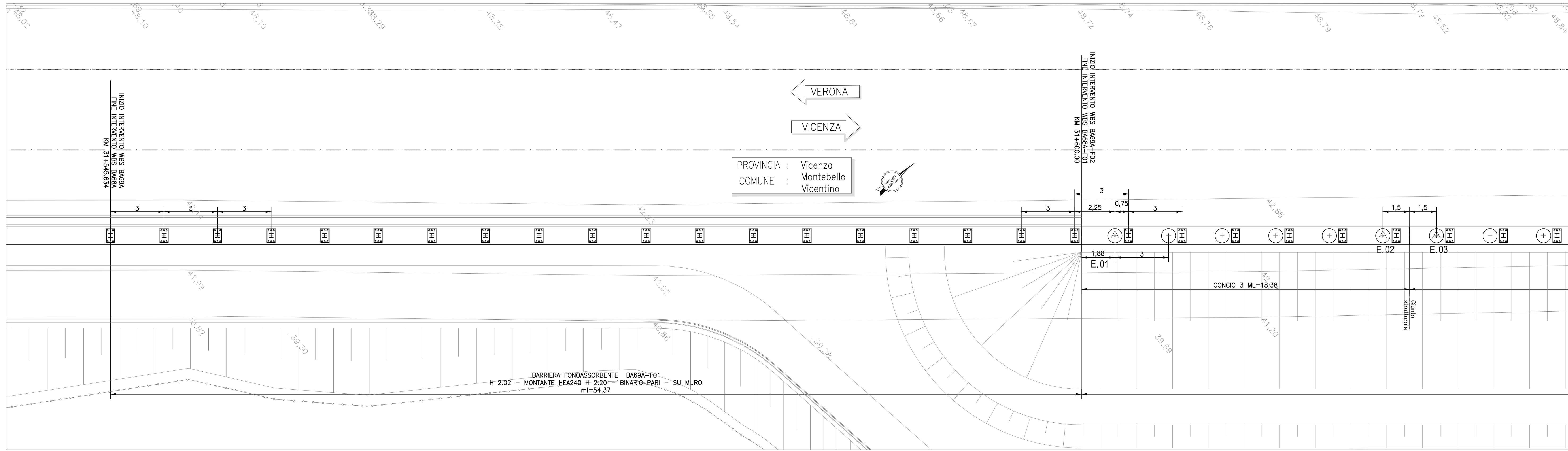


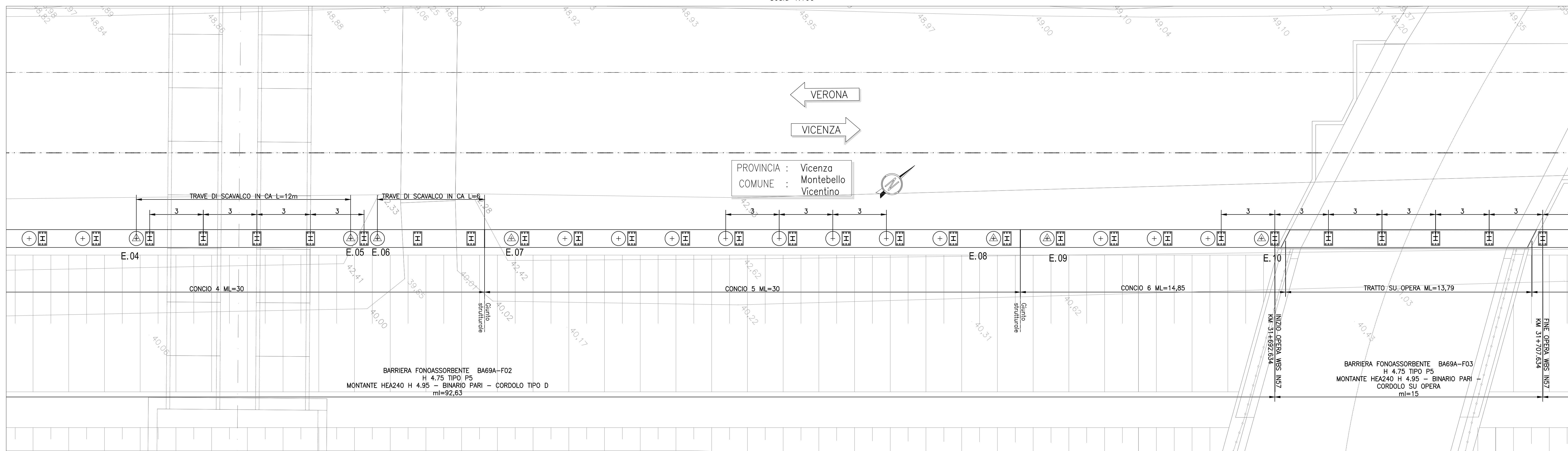
BA69A (31+545.634-32+040.610) - PLANIMETRIA 1

Scala 1:100



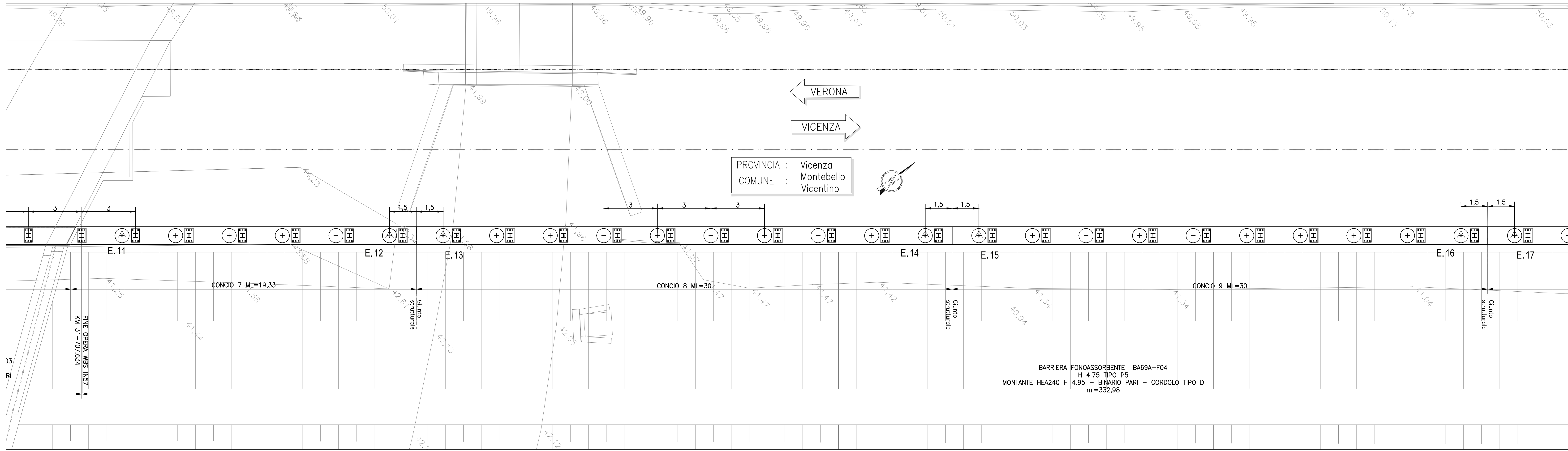
BA69A (31+545.634-32+040.610) - PLANIMETRIA 2

Scala 1:100



BA69A (31+545.634-32+040.610) - PLANIMETRIA 3

Scala 1:100



**TABELLA DI TRACCIAMENTO PALI**

PUNTO	Coord. X	Coord. Y
E 1	844345.237	149017.418
E 2	844354.738	149029.023
E 3	844356.638	149031.345
E 4	844362.338	149038.309
E 5	844369.939	149047.595
E 6	844370.889	149048.756
E 7	844375.640	149054.580
E 8	844392.741	149075.453
E 9	844394.841	149077.775
E 10	844402.242	149087.090
E 11	844413.843	149100.990
E 12	844423.129	149112.579
E 13	844425.029	149114.900
E 14	844442.131	149135.793
E 15	844444.031	149138.115
E 16	844461.132	149159.008
E 17	844463.032	149161.330
E 18	844480.134	149182.223
E 19	844482.034	149184.545
E 20	844499.136	149205.438
E 21	844501.036	149207.760
E 22	844518.137	149228.653
E 23	844520.038	149230.975
E 24	844537.139	149251.868
E 25	844539.039	149254.190
E 26	844556.141	149275.083
E 27	844558.041	149277.405
E 28	844575.143	149298.298
E 29	844577.043	149300.620
E 30	844594.144	149321.513
E 31	844596.045	149323.835
E 32	844613.146	149344.728
E 33	844615.046	149347.050
E 34	844622.847	149358.336

**QUOTA ESTRADOSSO CORDOLO IN C.A.**

PUNTO	Quota (m s.l.m.)
E 1	48.984
E 2	49.065
E 3	49.061
E 4	49.150
E 5	49.195
E 6	49.203
E 7	49.243
E 8	49.390
E 9	49.406
E 10	49.471
E 11	49.508
E 12	49.649
E 13	49.665
E 14	49.811
E 15	49.828
E 16	49.974
E 17	49.990
E 18	50.136
E 19	50.152
E 20	50.298
E 21	50.315
E 22	50.461
E 23	50.477
E 24	50.623
E 25	50.639
E 26	50.785
E 27	50.802
E 28	50.948
E 29	50.964
E 30	51.110
E 31	51.126
E 32	51.272
E 33	51.289
E 34	51.354

DISEGNI DI RIFERIMENTO

DESCRIZIONE	CODICE
BAGIA - PLANIMETRIA DI INQUADRAMENTO	INT712E02PBA69A0001A
BAGIA - PIANTA CORDOLI DI FONDAZIONE E TRACCIAMENTO PALI - Tav. 1	INT712E02PBA69A0001A
BAGIA - PIANTA CORDOLI DI FONDAZIONE E TRACCIAMENTO PALI - Tav. 2	INT712E02PBA69A0002A
BAGIA - CORDOLI DI FONDAZIONE, SEZIONI TRASVERSALI E PROSPETTI	INT712E02PBA69A0003A
BAGIA - CORDOLI E PALI DI FONDAZIONE, ARMATURA E DETTAGLI - Tav. 1	INT712E02PBA69A0004A
BAGIA - CORDOLI E PALI DI FONDAZIONE, ARMATURA E DETTAGLI - Tav. 2	INT712E02PBA69A0005A

NOTE GENERALI

- TUTTE LE QUOTE SONO RIFERITE AL BINARIO PARI, SALVO OVE DIVERSAMENTE SPECIFICATO
- PER INDICAZIONI SPECIFICHE RELATIVE ALLE TRATTE DI FONDAZIONE INDICATE IN PLANIMETRIA (F01, F02...) SI RIMANDA ALLA RELAZIONE DI CALCOLO DEL CORDOLO DI FONDAZIONE.
- L'UBRICAZIONE DE' SOTTOSERVIZI DOVRA' ESSERE VERIFICATA IN CANTIERE ALL'APERTURA DEGLI SCAVI PRIMA DELLA REALIZZAZIONE DELLE OPERE DI SOTTOSOPO: PER L'UBRICAZIONE E LE FASI RELATIVE ALLA DEVONAZIONE DEI SOTTOSERVIZI INTERFERENTI CON LE OPERE IN COSTRUZIONE SI RIMANDA AGLI ELABORATI SPECIFICI DI PROGETTO.
- PRIMA DELL'ESECUZIONE DEI PALI A MONTE E A VALLE DEI SOTTOTRASVERSALI ESISTENTI, PROCEDERE A UN RILEVATO ACCURATO DEGLI STESSI: SE NECESSARIO, LA POSIZIONE DEI PALI POTRA' ESSERE CORRETTA IN ACCORDO CON LA D.L.

CARATTERISTICHE DEI MATERIALI

**KEY-PLAN**

**COMMITTENTE:** RFI RETE FERROVIARIA ITALIANA GRUPPO FERROVIE DELLO STATO

**ALTA SORVEGLIANZA:** ITALFERR GRUPPO FERROVIE DELLO STATO

**GENERAL CONTRACTOR:** Consorzio IricoAV Due

**INFRASTRUTTURE FERROVIARIE STRATEGICHE DEFINITE DALLA LEGGE OBIETTIVO N. 443/01**  
**LINEA A.V. /A.C. TORINO-VENEZIA Tratta VERONA-PADOVA**  
**Lotto funzionale Verona-Bivio Vicenza**  
**PROGETTO ESECUTIVO**  
**PRESIDI ANTI-RUMORE / VIBRAZIONI**  
 Barriera antirumore da progr. 31+545.634 a progr. 32+040.610 lato Dx - Opere di fondazione FONDAZIONI

Progetto di fondazione e tracciamento pali - Tav. 1

**GENERAL CONTRACTOR:** IricoAV Due  
**DIRETTORE LAVORI:** [Signature]  
**SCALA:** 1:100

**PROGRESSIONE:**

Rev.	Descrizione	Redatto	Data	Verificato	Data	Approvato	Data	Stampato	Data
A	545504	[Signature]	28/05/21	[Signature]	28/05/21	[Signature]	28/05/21	[Signature]	28/05/21
B									
C									

**FILE:** CLP\_A118100000009  
**Cod. origine:** [Code]

**Progetto cofinanziato dalla Unione Europea**

Scal. 4/100