BA69A (31+545.634–32+040.610) – PLANIMETRIA 4

Scala 1:100

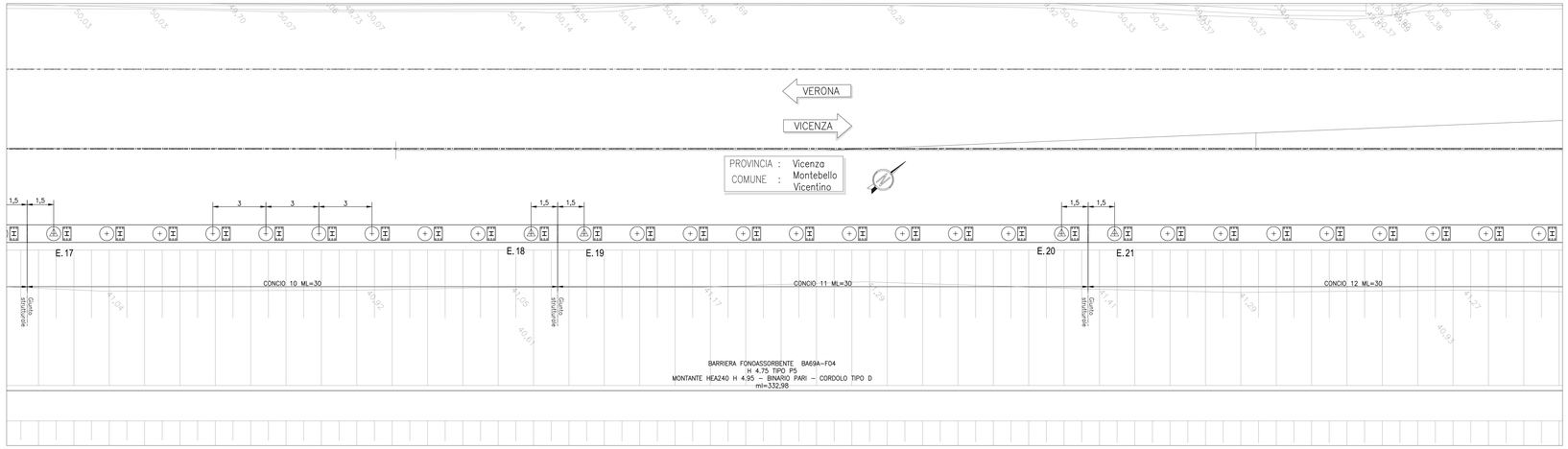

BA69A (31+545.634–32+040.610) – PLANIMETRIA 5

Scala 1:100

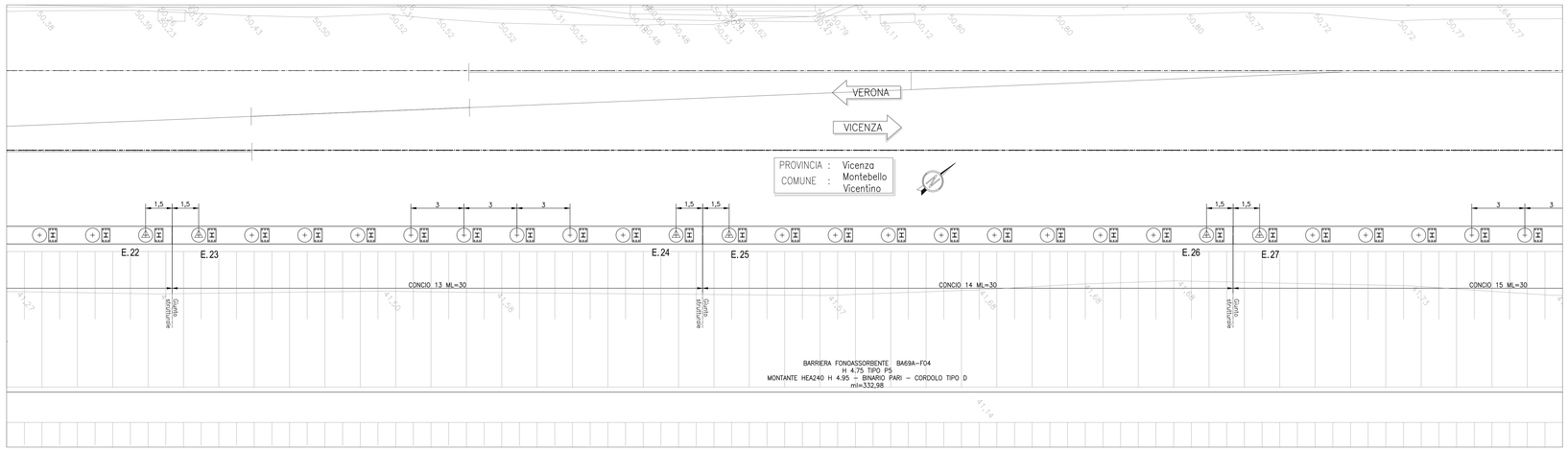

BA69A (31+545.634–32+040.610) – PLANIMETRIA 6

Scala 1:100

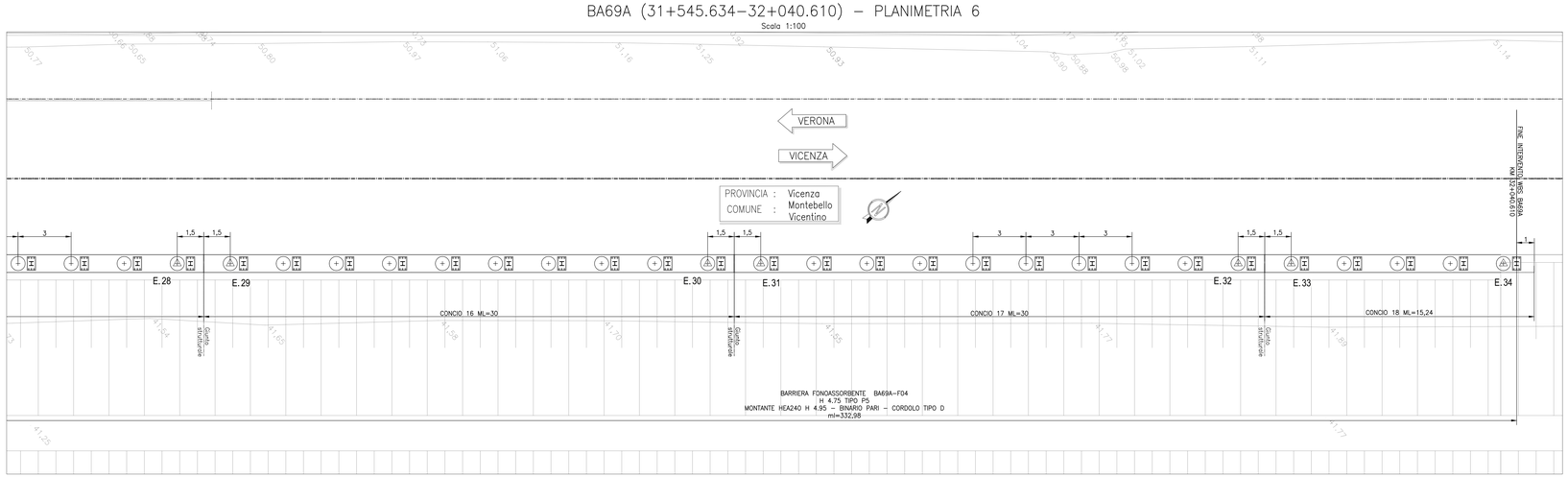

TABELLA DI TRACCIAMENTO PALI

PUNTO	Coord. X	Coord. Y
E 1	844345,237	149017,416
E 2	844354,738	149029,023
E 3	844356,638	149031,345
E 4	844362,338	149038,309
E 5	844369,939	149047,595
E 6	844370,889	149048,756
E 7	844375,640	149054,560
E 8	844392,741	149075,453
E 9	844394,641	149077,775
E 10	844402,242	149087,060
E 11	844413,643	149100,990
E 12	844423,129	149112,579
E 13	844425,029	149114,900
E 14	844442,131	149135,793
E 15	844444,031	149138,115
E 16	844461,132	149159,008
E 17	844463,032	149161,330
E 18	844480,134	149182,223
E 19	844482,034	149184,545
E 20	844499,136	149205,438
E 21	844501,036	149207,760
E 22	844518,137	149228,653
E 23	844520,038	149230,975
E 24	844537,139	149251,868
E 25	844539,039	149254,190
E 26	844556,141	149275,083
E 27	844558,041	149277,405
E 28	844575,143	149298,298
E 29	844577,043	149300,620
E 30	844594,144	149321,513
E 31	844596,045	149323,835
E 32	844613,146	149344,728
E 33	844615,046	149347,050
E 34	844622,647	149356,336

QUOTA ESTRADOSSO CORDOLO IN C.A.

PUNTO	Quota (m s.l.m.)
E 1	48,964
E 2	49,065
E 3	49,081
E 4	49,130
E 5	49,195
E 6	49,203
E 7	49,243
E 8	49,390
E 9	49,406
E 10	49,471
E 11	49,568
E 12	49,649
E 13	49,665
E 14	49,811
E 15	49,828
E 16	49,974
E 17	49,990
E 18	50,136
E 19	50,152
E 20	50,298
E 21	50,315
E 22	50,461
E 23	50,477
E 24	50,623
E 25	50,639
E 26	50,785
E 27	50,802
E 28	50,948
E 29	50,964
E 30	51,110
E 31	51,126
E 32	51,272
E 33	51,289
E 34	51,354

DISEGNI DI RIFERIMENTO

DESCRIZIONE	CODICE
BA69A - PLANIMETRIA DI INQUADRAMENTO	IN1712EI2PBBA69A0001A
BA69A - PIANTA CORDOLI DI FONDAZIONE E TRACCIAMENTO PALI - Tav. 1	IN1712EI2PABBA69A1001A
BA69A - PIANTA CORDOLI DI FONDAZIONE E TRACCIAMENTO PALI - Tav. 2	IN1712EI2PABBA69A1002A
BA69A - CORDOLI DI FONDAZIONE. SEZIONI TRASVERSALI E PROSPETTI	IN1712EI2WZBA69A0001A
BA69A - CORDOLI E PALI DI FONDAZIONE. ARMATURA E DETTAGLI - Tav. 1	IN1712EI2BZBA69A1001A
BA69A - CORDOLI E PALI DI FONDAZIONE. ARMATURA E DETTAGLI - Tav. 2	IN1712EI2BZBA69A1002A

NOTE GENERALI

0+100	ETTOMETRICA		PALO ø800 – L=8.00m
km 0+000	CHILOMETRICA		MICROPALO PERFORAZIONE ø=250mm – L=10.00m
DIREZIONE	DIREZIONI	E.nn	PUNTO DI TRACCIAMENTO CON NOME
	DIREZIONE NORD GEOGRAFICO		I CONSOLIDAMENTI DEL TERRENO SONO INDICATI NEGLI APPOSITI ELABORATI

– TUTTE LE PROGRESSIVE SONO RIFERITE AL BINARIO PARI, SALVO OVE DIVERSAMENTE SPECIFICATO

– PER INDICAZIONI SPECIFICHE RELATIVE ALLE TRATTE DI FONDAZIONE INDICATE IN PLANIMETRIA (FD1, FD2...) SI RIMANDA ALLA RELAZIONE DI CALCOLO DEL CORDOLO DI FONDAZIONE.

– L'UBICAZIONE DEI SOTTOSERVIZI DOVRA' ESSERE VERIFICATA IN CANTIERE ALL'APERTURA DEGLI SCAVI PRIMA DELLA REALIZZAZIONE DELLE OPERE DI SOSTEGNO. PER L'UBICAZIONE E LE FASI RELATIVE ALLA DEVIAZIONE DEI SOTTOSERVIZI INTERFERENTI CON LE OPERE IN COSTRUZIONE SI RIMANDA AGLI ELABORATI SPECIFICI DI PROGETTO.

– PRIMA DELL'ESECUZIONE DEI PALI A MONTE E A VALLE DEI SOTTOATTRAVERSAMENTI ESISTENTI, PROCEDERE A UN RILIEVO ACCURATO DEGLI STESSI. SE NECESSARIO, LA POSIZIONE DEI PALI POTRA ESSERE CORRETTA IN ACCORDO CON LA D.L.

CARATTERISTICHE DEI MATERIALI

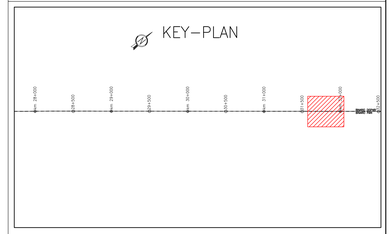

COMMITTENTE:

RFI RETE FERROVIARIA ITALIANA
GRUPPO FERROVIE DELLO STATO

ALTA SORVEGLIANZA:

ITALFERR
GRUPPO FERROVIE DELLO STATO

GENERAL CONTRACTOR:

Consorzio IricAV Due

INFRASTRUTTURE FERROVIARIE STRATEGICHE DEFINITE DALLA LEGGE OBIETTIVO N. 443/01

LINEA A.V. /A.C. TORINO-VENEZIA Tratta VERONA-PADOVA
Lotto funzionale Verona-Bivio Vicenza

PROGETTO ESECUTIVO

PRESIDI ANTI-RUMORE / VIBRAZIONI

Barriera antirumore da progr. 31+545.634 a progr. 32+040.610 lato Dx - Opere di fondazione

FONDAZIONI

Pianto cordoli di fondazione e tracciamento pali - Tav. 2

GENERAL CONTRACTOR	DIRETTORE LAVORI	SCALA :
Consorzio Iricav Due Ing. Paolo CANDELA Data: Maggio 2021		1:100

COMMESSA	LOTTO	FASE	ENTE	TIPO DOC.	OPERA/DISCIPLINA	PROGR.	REV.	FOGLIO
IN17	12	E	12	PA	BA69A1	002	A	

VISTO CONSORZIO IRICAV DUE

Firma	Data
Ing. Luca SANDOLO	Maggio 2021

Progettazione :

Rev.	Descrizione	Redatto	Data	Verificato	Data	Approvato	Data	IL PROGETTISTA
A	EMISSIONE	P.LANTOS	28/05/21	L. LATINI	28/05/21	F. Cavallini	28/05/21	ORDINE DEGLI INGEGNERI PROV. VICENZA N. 2184 A
B								
C								

CIG: B317957E2D | CUP: J41E91000000009 | File: IN1712EI2BABA69A1002A_01.DWG | Cod. origine: CGEC

Progetto cofinanziato dalla Unione Europea

Scala di plot:

TUTTI I DIRITTI DEL PRESENTE DOCUMENTO SONO RISERVATI. LA PRODUZIONE ANCHE PARZIALE E VIETATA.