BA71A (182+206.30–182+740.30) – PLANIMETRIA 4/6

Scala 1:100

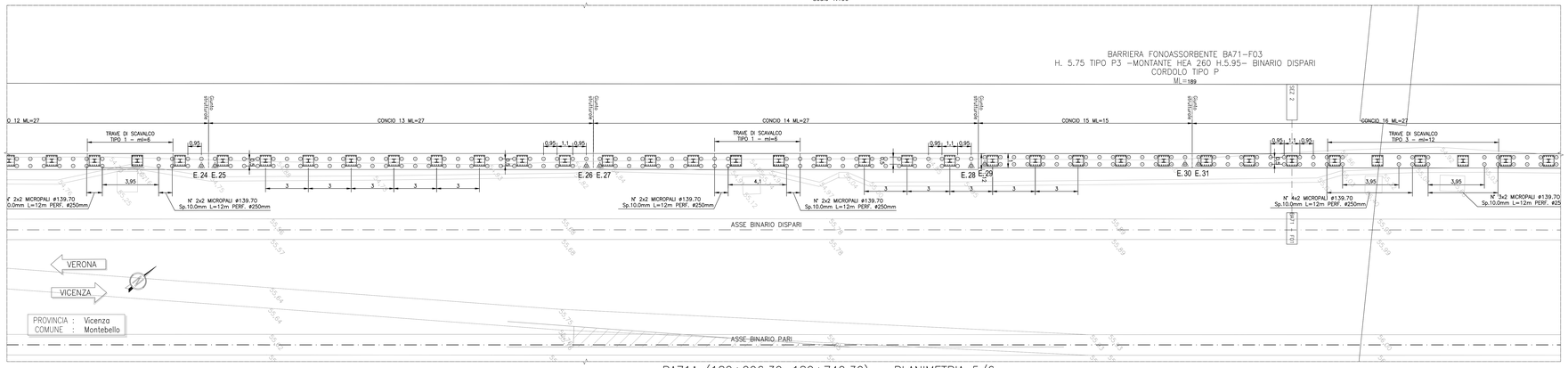

TABELLA DI TRACCIAMENTO PALI		
PUNTO	Coord. X	Coord. Y
E. 1	844892.932	149719.346
E. 2	844893.028	149734.127
E. 3	844893.630	149734.863
E. 4	844905.030	149748.792
E. 5	844905.632	149749.527
E. 6	844922.130	149769.687
E. 7	844922.732	149770.422
E. 8	844939.230	149790.582
E. 9	844939.831	149791.317
E. 10	844948.730	149802.191
E. 11	844949.331	149802.926
E. 12	844965.828	149823.086
E. 13	844966.431	149823.821
E. 14	844975.327	149834.696
E. 15	844975.928	149835.431
E. 16	844992.419	149855.597
E. 17	844993.021	149856.332
E. 18	845001.915	149867.209
E. 19	845002.516	149867.944
E. 20	845014.607	149882.730
E. 21	845015.208	149883.465
E. 22	845026.603	149897.400
E. 23	845037.997	149911.334
E. 24	845053.189	149929.913
E. 25	845053.791	149930.648
E. 26	845070.281	149950.814
E. 27	845070.882	149951.550
E. 28	845087.372	149971.716
E. 29	845087.974	149972.452
E. 30	845096.869	149983.327
E. 31	845097.470	149984.063
E. 32	845113.963	150004.225
E. 33	845114.567	150004.960
E. 34	845121.565	150013.512
E. 35	845122.167	150014.247
E. 36	845138.666	150034.405
E. 37	845139.268	150035.141
E. 38	845155.578	150055.067
E. 39	845163.970	150065.320
E. 40	845179.868	150084.743
E. 41	845180.470	150085.478
E. 42	845189.368	150096.351
E. 43	845189.970	150097.086
E. 44	845206.493	150117.224
E. 45	845207.099	150117.956
E. 46	845214.142	150126.473
E. 47	845214.749	150127.204
E. 48	845219.192	150132.542

QUOTA ESTRADOSSO CORDOLO IN C.A.	
PUNTO	Quota (m.s.l.m.)
E. 1	53.412
E. 2	53.511
E. 3	53.516
E. 4	53.609
E. 5	53.614
E. 6	53.749
E. 7	53.754
E. 8	53.888
E. 9	53.893
E. 10	53.966
E. 11	53.971
E. 12	54.106
E. 13	54.111
E. 14	54.184
E. 15	54.188
E. 16	54.323
E. 17	54.328
E. 18	54.401
E. 19	54.406
E. 20	54.505
E. 21	54.510
E. 22	54.603
E. 23	54.696
E. 24	54.820
E. 25	54.825
E. 26	54.960
E. 27	54.965
E. 28	55.100
E. 29	55.105
E. 30	55.178
E. 31	55.182
E. 32	55.317
E. 33	55.322
E. 34	55.378
E. 35	55.384
E. 36	55.519
E. 37	55.524
E. 38	55.657
E. 39	55.726
E. 40	55.852
E. 41	55.856
E. 42	55.926
E. 43	55.931
E. 44	56.060
E. 45	56.065
E. 46	56.120
E. 47	56.124
E. 48	56.159

BA71A (182+206.30–182+740.30) – PLANIMETRIA 5/6

Scala 1:100

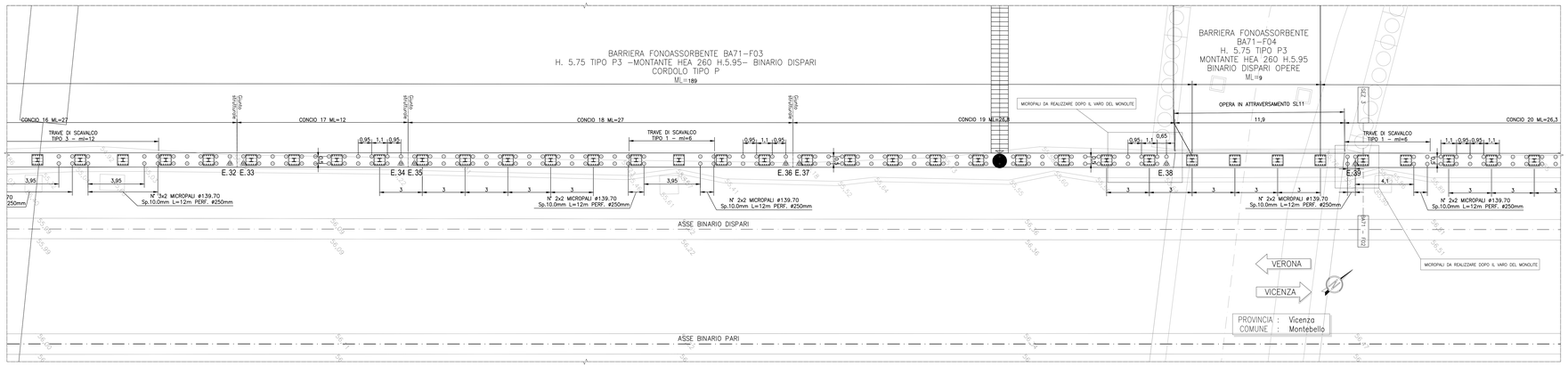

BA71A (182+206.30–182+740.30) – PLANIMETRIA 6/6

Scala 1:100

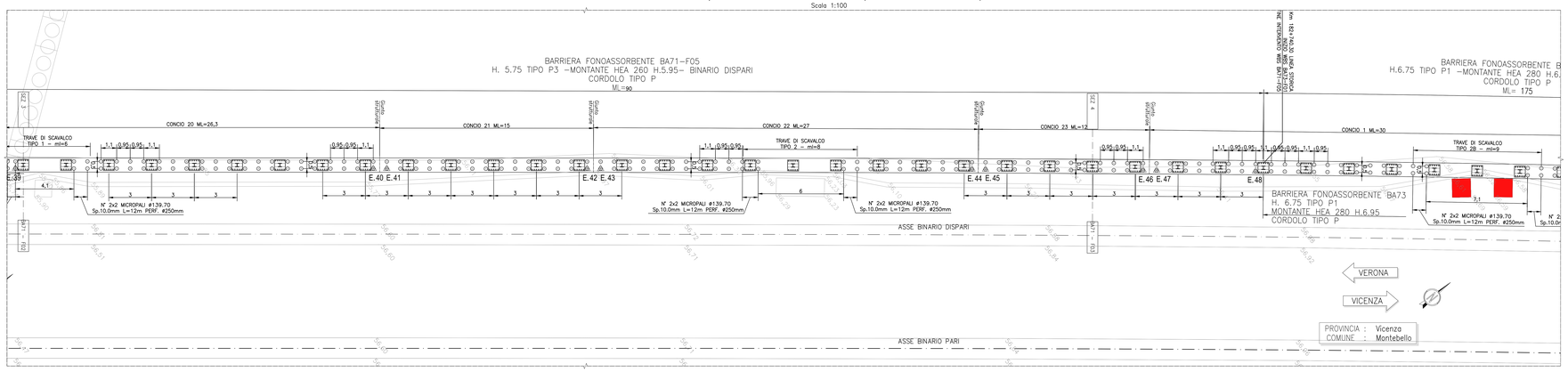

DISEGNI DI RIFERIMENTO

DESCRIZIONE	CODICE
ELENCO ELABORATI	IN17I2EIEEBBA71A0001
RELAZIONE TECNICO DESCRITTIVA	IN17I2EDRDBA71A0001
RELAZIONE DI MODIFICA PGFR	IN17I2EDRDBA71A0002
RELAZIONE DI CALCOLO, CORDOLO DI FONDAZIONE	IN17I2EDCLBA71A1001
PLANIMETRIA DI INQUADRAMENTO	IN17I2EDPIBA71A0001
PIANTA CORDOLI DI FONDAZIONE E TRACCIAMENTO MICROPALI - TAV. 1	IN17I2EDPIBA71A1001
PIANTA CORDOLI DI FONDAZIONE E TRACCIAMENTO MICROPALI - TAV. 2	IN17I2EDPIBA71A1002
CORDOLI DI FONDAZIONE: SEZIONI TRAVERSALI E PROSPETTI	IN17I2EDWZBA71A0001
CORDOLI DI FONDAZIONE: ARMATURA E DETTAGLI - TAV. 2	IN17I2EDBZBA71A1002
CORDOLI DI FONDAZIONE: ARMATURA E DETTAGLI - TAV. 4	IN17I2EDBZBA71A1004
CORDOLI DI FONDAZIONE: ARMATURA E DETTAGLI - TAV. 5	IN17I2EDBZBA71A1005
TRAVE DI SCAVALCO ALTIMETRICO - TIPOLOGICO A-E	IN17I2EDBZBA71A1006
PIANTA CORDOLI DI FONDAZIONE E NUMERAZIONE MICROPALI - TAV. 1	IN17I2EDPIBA71A1003
PIANTA CORDOLI DI FONDAZIONE E NUMERAZIONE MICROPALI - TAV. 2	IN17I2EDPIBA71A1004

NOTE GENERALI

			PORTA DI ACCESSO ALLA LINEA
+ 0+00	ETTOMETRICA		PALO ϕ800 – L=8.00m
⊕ km 0+000	CHILOMETRICA		MICROPALO PERFORAZIONE ϕ=250mm
DIREZIONE	DIREZIONI	E. n	PUNTO DI TRACCIAMENTO CON NOME
	DIREZIONE NORD GEOGRAFICO	I CONSOLIDAMENTI DEL TERRENO SONO INDICATI NEGLI APPOSITI ELABORATI	

– TUTTE LE PROGRESSIVE SONO RIFERITE AL BINARIO PARI, SALVO OVE DIVERSAMENTE SPECIFICATO

– PER INDICAZIONI SPECIFICHE RELATIVE ALLE TRATTE DI FONDAZIONE INDICATE IN PLANIMETRIA (F01, F02,..) SI RIMANDA ALLA RELAZIONE DI CALCOLO DEL CORDOLO DI FONDAZIONE.

– L'UBICAZIONE DEI SOTTOSERVIZI DOVRA' ESSERE VERIFICATA IN CANTIERE ALL'APERTURA DEGLI SCAVI PRIMA DELLA REALIZZAZIONE DELLE OPERE DI FONDAZIONE. PER L'UBICAZIONE E LE FASI RELATIVE ALLA DEVIAZIONE DEI SOTTOSERVIZI INTERFERENTI CON LE OPERE IN COSTRUZIONE SI RIMANDA AGLI ELABORATI SPECIFICI DI PROGETTO.

– PRIMA DELL'INIZIO DELLE ATTIVITA, L'APPALTATORE DOVRA' ESEGUIRE UN RILIEVO DI DETTAGLIO DEI PUNTI DELLA T.E. INTERFERENTI CON IL CORDOLO DELLE BARRIERE (SINGOLO E PARTE INTERNA) IN MODO DA POTER CONFERMARE L'ESATTA POSIZIONE DEI MICROPALI DI SOSTEGNO, LA LUNGHEZZA DELLE TRAVI DI SCAVALCO, NONCHÉ LA POSIZIONE DEI GIUNTI TRA I CORDOLI STESSI

CARATTERISTICHE DEI MATERIALI

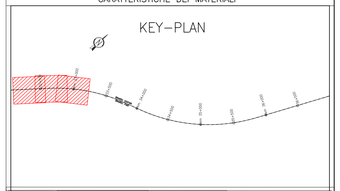

SALCEF GROUP | RFI RETE FERROVIARIA ITALIANA GRUPPO FERROVIE DELLO STATO | ITALFERR GRUPPO FERROVIE DELLO STATO

BANDO 6
PROGETTAZIONE PER UNA RETE FERROVIARIA ITALIANA ATTINENTE UNA LINEA AD ALTA VELOCITÀ
ART. 17 L.C. 1/1991/1443/8 - Tratta VERONA-PADOVA
Lotto funzionale Verona-Bivio Vicenza
PROGETTO ESECUTIVO

Descrizione	IL DIRETTORE TECNICO
Risoluzione NC riguardante il disallineamento dei micropali	Geom.BRUNO GIOVANNINI

COMMITTENTE:

RFI RETE FERROVIARIA ITALIANA GRUPPO FERROVIE DELLO STATO

ALTA SORVEGLIANZA:

ITALFERR GRUPPO FERROVIE DELLO STATO

GENERAL CONTRACTOR:

IRICAV2

INFRASTRUTTURE FERROVIARIE STRATEGICHE DEFINITE DALLA LEGGE OBIETTIVO N. 443/01

LINEA A.V. /A.C. TORINO-VENEZIA Tratta VERONA-PADOVA

Lotto funzionale Verona-Bivio Vicenza

PROGETTO ESECUTIVO

PRESIDI ANTI-RUMORE / VIBRAZIONI

BARRIERA ANTIRUMORE DA PROGR. 182+206,30 A PROGR. 182+740,30 LATO SX - OPERE DI FONDAZIONE

FONDAZIONI

Pianta cordoli di fondazione e tracciamento micropali - TAV. 2

IL PROGETTISTA INTEGRATORE	GENERAL CONTRACTOR	DIRETTORE LAVORI	SCALA :
Ing. Claudio DE SIMONE (ordine ottaviano degli ingegneri n. 2000 - sez. A) Data: Febbraio 2023	Consorzio Iricav Due Ing. Pietro Ferraro Data: Febbraio 2023		1:100

COMMESSA	LOTTO	FASE	ENTE	TIPO DOC.	OPERA/DISCIPLINA	PROGR.	REV.	FOGLIO
IN17	12	E	II2	PA	BA71A1A1	0002	D	1 / 1

IRICAV2

VISTO CONSORZIO IRICAV DUE
Data: Febbraio 2023

Progettazione :

Rev.	Descrizione	Redatto	Data	Verificato	Data	Approvato	Data	Autorizzato
D	RISIDONE DC –NC 4/00015	M. DIMEC	14-03-23	A.PERI	14-03-23	C.CAPPELLI	14-03-23	
B	RISOLUZIONE INTERFERENZE PLAN.72	D.CAMPESILI	29-04-22	A.PERI	29-04-22	C.CAPPELLI	29-04-22	
C	RISIDONE PR CDL/TOSM-TP	M. DIMEC	15-07-22	A.PERI	15-07-22	C.CAPPELLI	15-07-22	

CUP: J41E91000000009

File: IN1712EDPIBA71A1001.DWG

Cod. origine: CINEA

Progetto cofinanziato dalla Unione Europea

Scala di plot:

TUTTI I DIRITTI DEL PRESENTE DOCUMENTO SONO RISERVATI. LA RIPRODUZIONE ANCHE PARZIALE È VIETATA