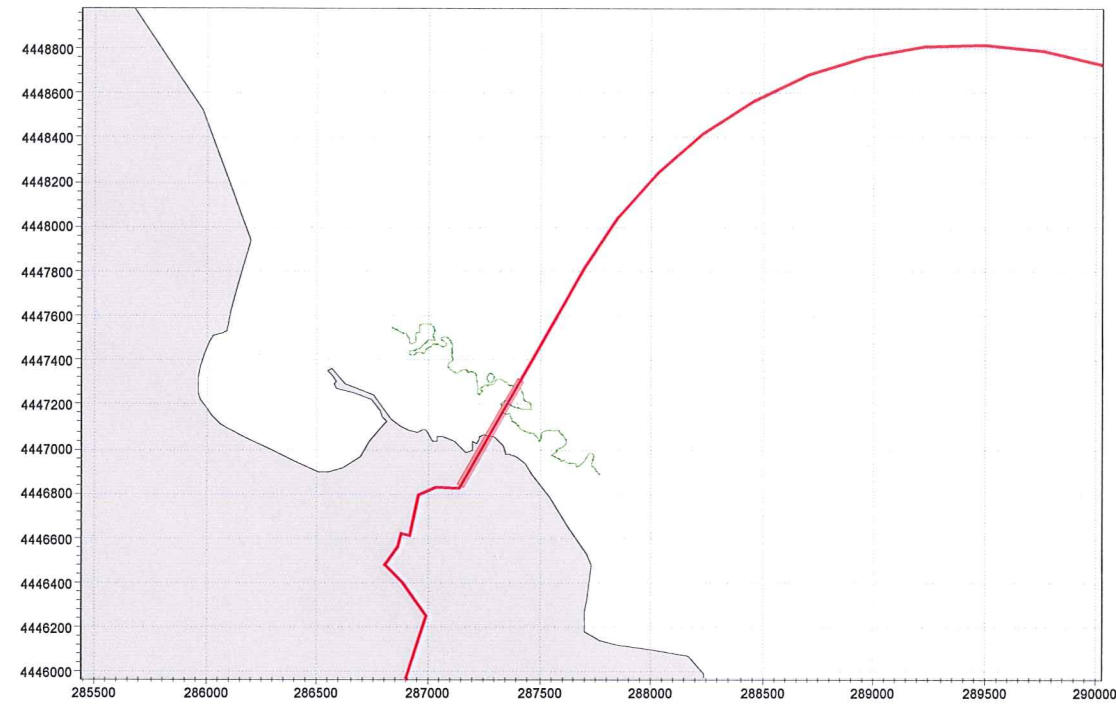
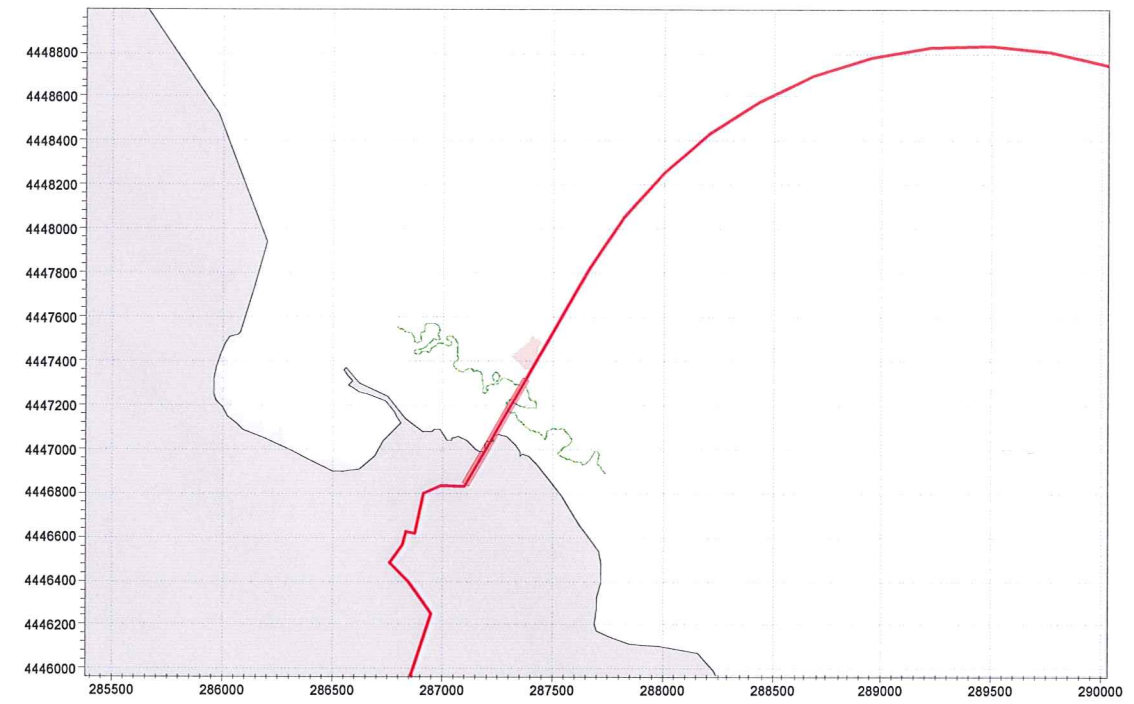


t = 2 h

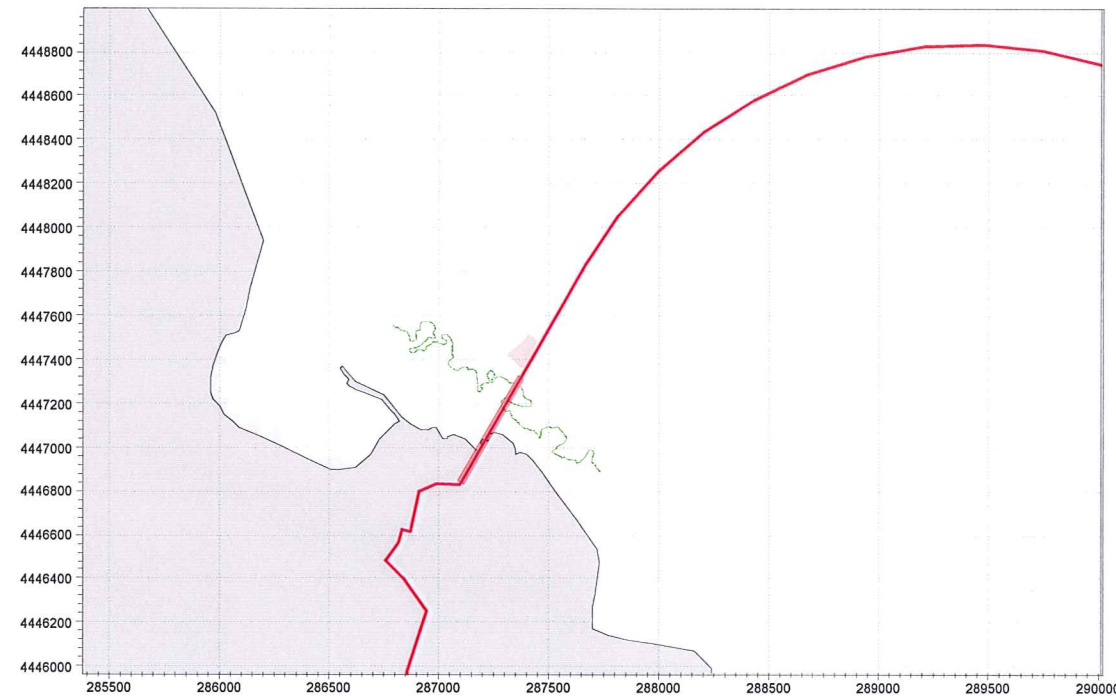
SCENARIO 1 - Sezione orizzontale z = -30 m



SCENARIO 2 - Sezione orizzontale z = -30 m



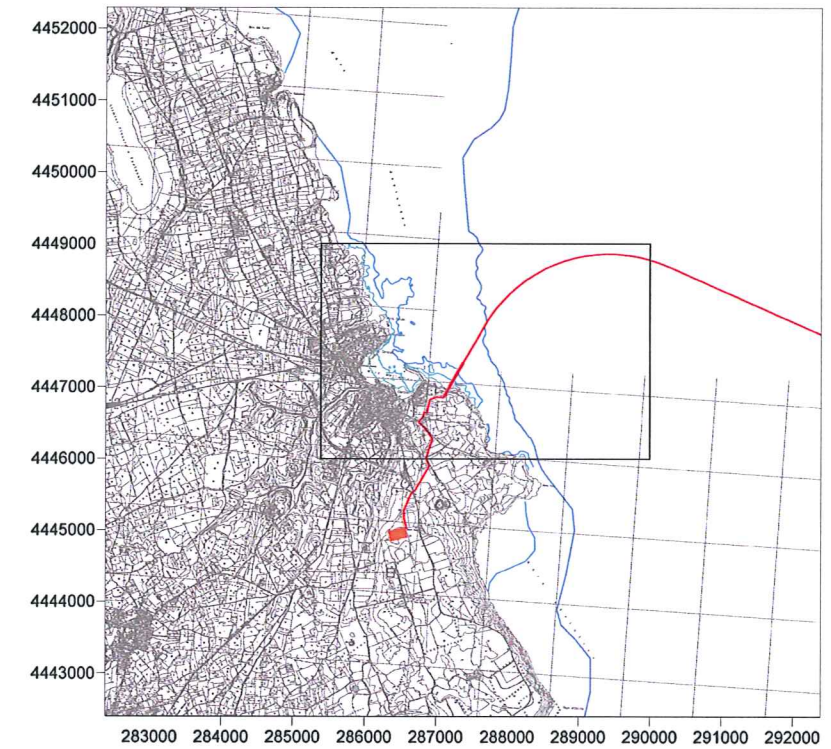
SCENARIO 3 - Sezione orizzontale z = -30 m



LEGENDA

- CONCENTRAZIONE DI SOLIDI SOSPESI [mg/l]
- > 500
 - 100 - 500
 - 30 - 100
 - 5 - 30
 - 1 - 5
 - 0.5 - 1
 - < 0.5
 - AREE CON PROFONDITÀ MINORE DELLA QUOTA DI SEZIONE
 - AREE A TERRA
 - TRACCIATO DEL METANODOTTO
 - TRATTO IN TOC
 - MARGINE ESTERNO DELLA PRATERIA DI POSIDONIA

KEY MAP



RIFERIMENTO

IGI POSEIDON 2009, "PROGETTO POSEIDON, ELABORATI DI PROGETTO"

Preparato per

 Preparato da


Metanodotto di Interconnessione Grecia - Italia, Progetto Poseidon, Tratto Italia
 Studio di Incidenza sul SIC "Alimini" e sul
 SIC "Costa Otranto - Santa Maria di Leuca"

RISOSPENSIONE DI SEDIMENTI PER ATTIVITÀ DI SCAVO IN CORRISPONDENZA
 DEL PUNTO DI USCITA DELLA TOC, ANALISI DEI RISULTATI

DOC. No. 05-599-H17
 REV. 0 - DICEMBRE 2009
 Foglio 1 di 1
 SCALA -

Figura
 7.10