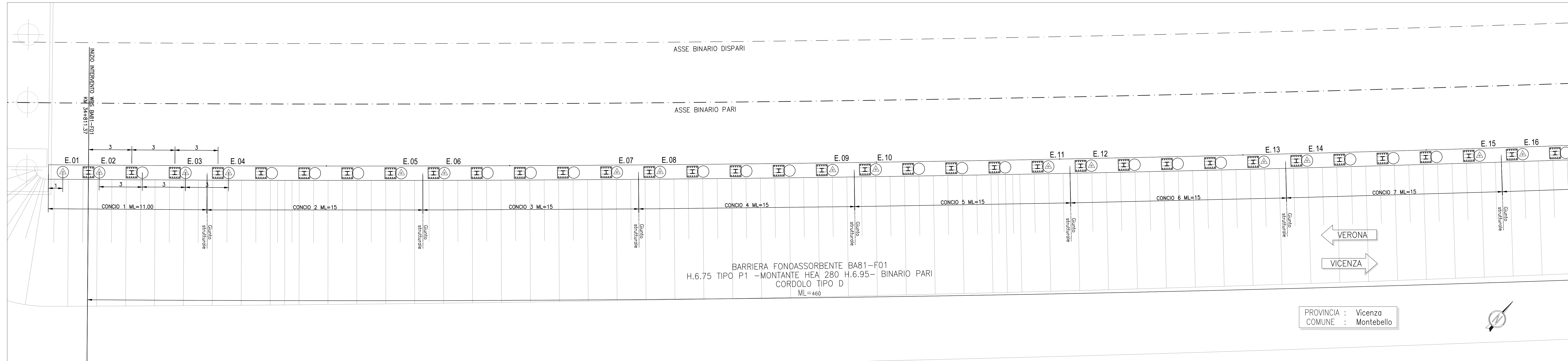
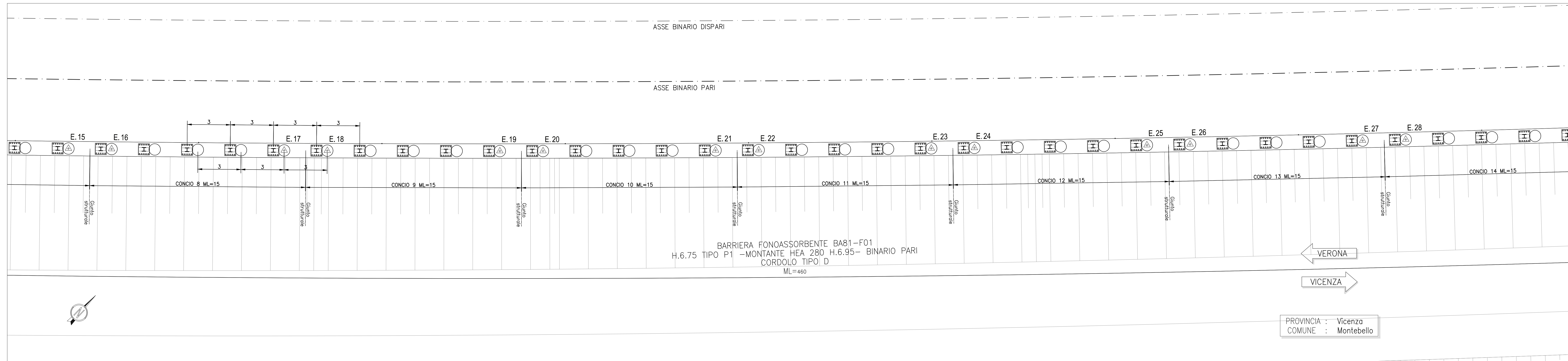


BA81A (34+811.37-35+925.39) - PLANIMETRIA 1  
Scala 1:100



BA81A (34+811.37-35+925.39) - PLANIMETRIA 2  
Scala 1:100



BA81A (34+811.37-35+925.39) - PLANIMETRIA 3  
Scala 1:100

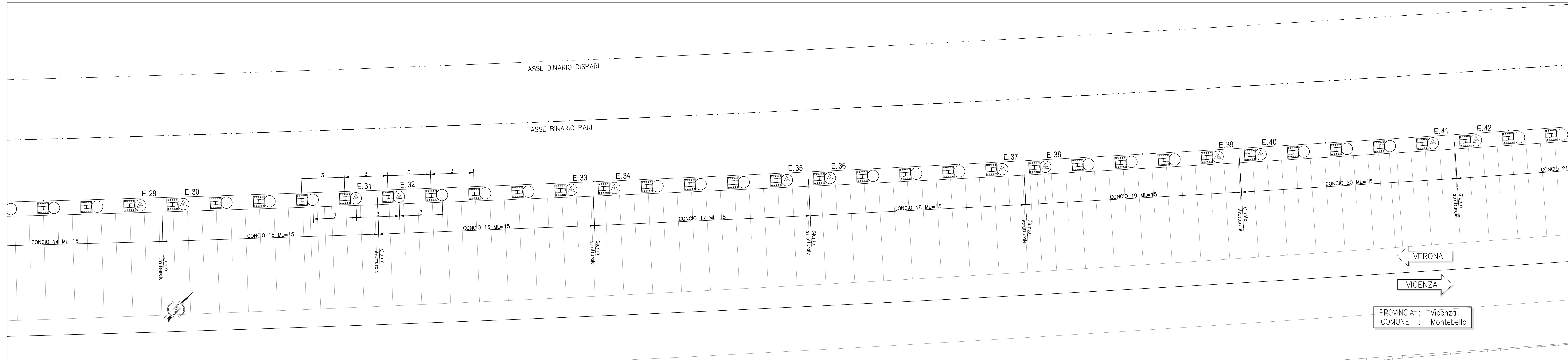


Table with 2 columns: PUNTO, QUOTA (m s.l.m.). Lists points from E. 1 to E. 148 and their corresponding elevations.

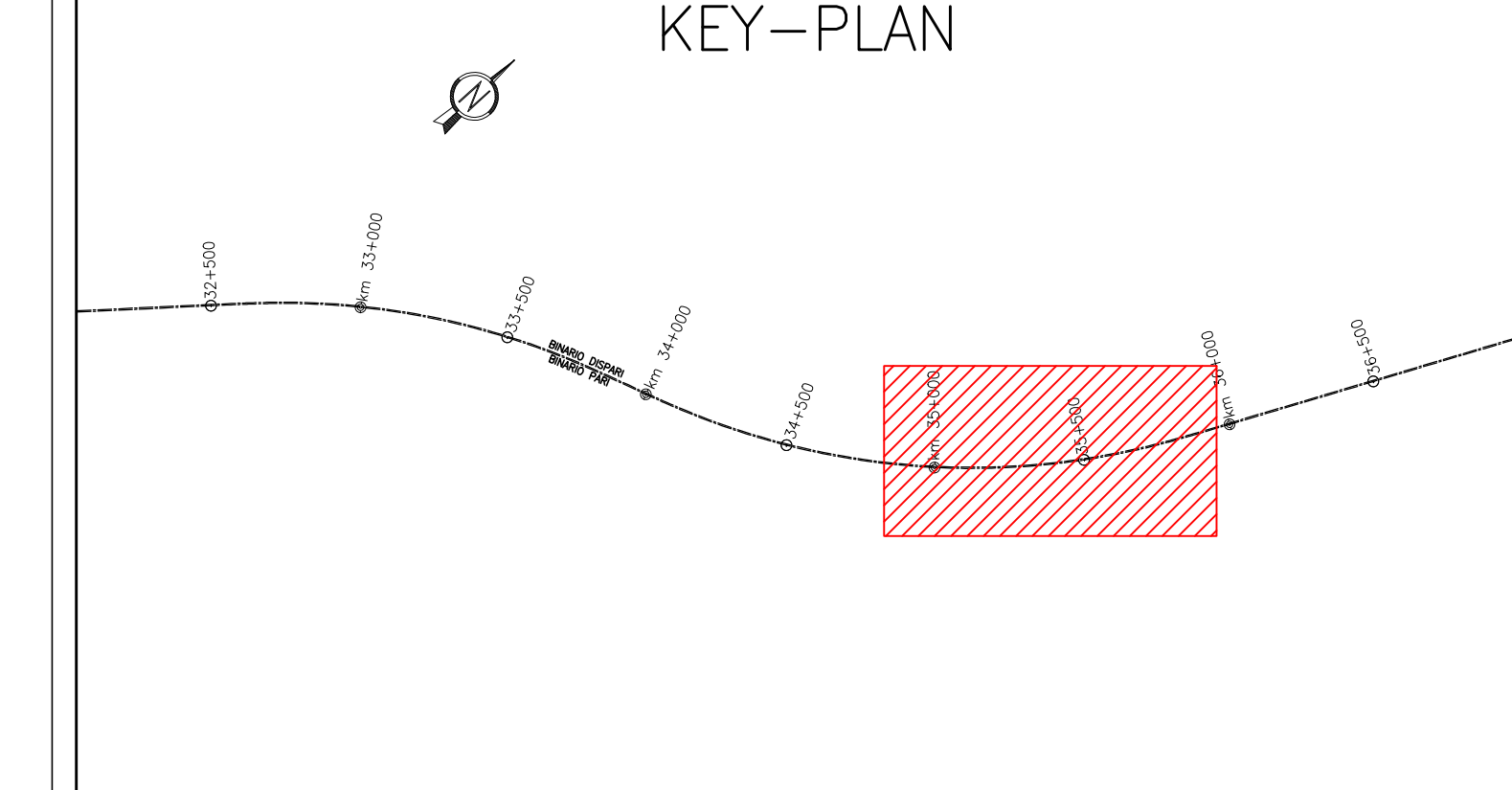
Table with 2 columns: PUNTO, QUOTA (m s.l.m.). Lists points from E. 1 to E. 148 and their corresponding elevations.

Table with 2 columns: DESCRIZIONE, CODICE. Lists technical descriptions and their corresponding codes.

Table titled 'NOTE GENERALI' with 3 columns: Symbol, Description, and Additional Info. Lists general notes and symbols used in the drawing.

TUTTE LE PROGRESSE SONO RIFERITE AL BINARIO PARI SALVO OVE DIVERSAMENTE SPECIFICATO. PER INDICAZIONI SPECIFICHE RELATIVE ALLE TRATTE DI FONDAZIONE INDICATE IN PLANIMETRIA (F01, F02...) SI RIMANDA ALLA RELAZIONE DI CALCOLO DEL CORDOLO DI FONDAZIONE.

L'UBICAZIONE DEI SOTTOSERVIZI DOVRA' ESSERE VERIFICATA IN CANTIERE ALL'APERTURA DEGLI SCAMI PRIMA DELLA REALIZZAZIONE DELLE OPERE DI SOSTEGNO. PER L'UBICAZIONE E LE FASI RELATIVE ALLA DEVIAZIONE DEI SOTTOSERVIZI INTERFERENTI CON LE OPERE IN COSTRUZIONE SI RIMANDA AGLI ELABORATI SPECIFICI DI PROGETTO.



Administrative and project information block including logos for RFI and ITALFERR, project title 'INFRASTRUTTURE FERROVIARIE STRATEGICHE DEFINITE DALLA LEGGE OBBIETTIVO N. 443/01', and various stamps and signatures.