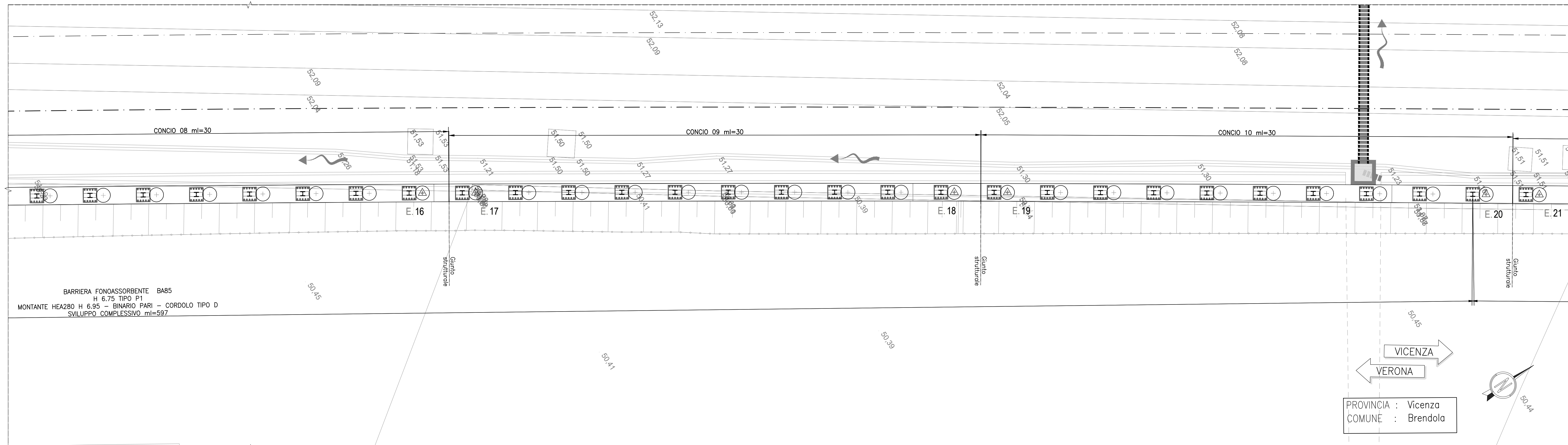


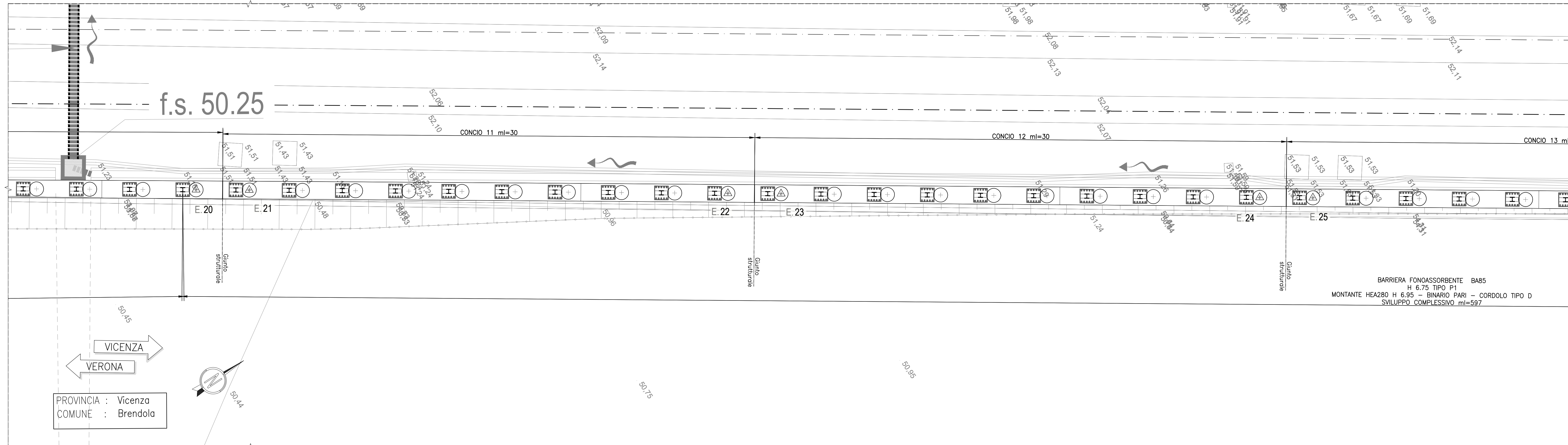
BA85 A (37+331.74 - 37+929.17) - PLANIMETRIA 4/9

Scala 1:100



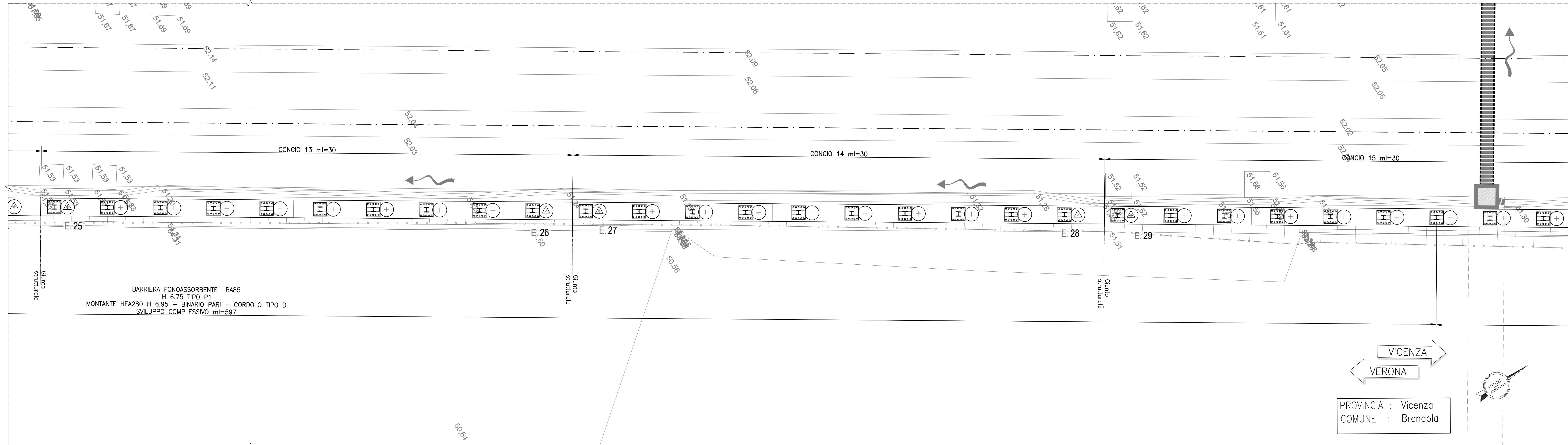
BA85 A (37+331.74 - 37+929.17) - PLANIMETRIA 5/9

Scala 1:100



BA85 A (37+331.74 - 37+929.17) - PLANIMETRIA 6/9

Scala 1:100



PIANTA CHIAVE BA85



DESCRIZIONE	CODICE
RELAZIONE TECNICO DESCRITTIVA	IN172E02B08A5A001
RELAZIONE DI MODIFICA PDPE	IN172E02B08A5A002
RELAZIONE DI CALCOLO CORDOLO DI FONDAZIONE	IN172E02B08A5A003
PLANIMETRIA DI INGADRAMENTO TAV. 1	IN172E02B08A5A004
PLANIMETRIA DI INGADRAMENTO TAV. 2	IN172E02B08A5A005
PIANTA CORDOLI DI FONDAZIONE E TRACCIAMENTO PALI - TAV. 1	IN172E02B08A5A006
PIANTA CORDOLI DI FONDAZIONE E TRACCIAMENTO PALI - TAV. 2	IN172E02B08A5A007
PIANTA CORDOLI DI FONDAZIONE E TRACCIAMENTO PALI - TAV. 3	IN172E02B08A5A008
CORDOLI DI FONDAZIONE - SEZIONI TRASVERSALI E PROSPETTI	IN172E02B08A5A009
CORDOLI DI FONDAZIONE - ARMATURA E DETTAGLI - TAV. 1	IN172E02B08A5A010
CORDOLI DI FONDAZIONE - ARMATURA E DETTAGLI - TAV. 2	IN172E02B08A5A011

NOTE GENERALI

ETOMETRICA	PALLO #800 - L=8,00m
CHELOMETRICA	MICROPALLO PERFORAZIONE Ø=250mm - L=10,00m
DIREZIONI	PUNTO DI TRACCIAMENTO CON NOME
DIREZIONE NORD GEOGRAFICO	CONSOLIDAMENTI DEL TERRENO SONO INDICATI NEGLI APPOSTI ELABORATI

TUTTE LE PROGRESSIVE SONO RIFERITE AL BINARIO PARI, SALVO OVE DIVERSAMENTE SPECIFICATO  
 - PER INDICAZIONI SPECIFICHE RELATIVE ALLE TRATTE DI FONDAZIONE INDICATE IN PLANIMETRIA (P01, F02...) SI RIMANDA ALLA RELAZIONE DI CALCOLO DEL CORDOLO DI FONDAZIONE.  
 - L'UBICAZIONE DEI SOTTOSERVIZI DOVRA' ESSERE VERIFICATA IN CAMPIERE ALL'APERTURA DEGLI SCAVI PRIMA DELLA REALIZZAZIONE DELLE OPERE DI SOSTEGNO. PER L'UBICAZIONE E LE FASI RELATIVE ALLA DEVIAZIONE DEI SOTTOSERVIZI INTERFERENTI CON LE OPERE IN COSTRUZIONE SI RIMANDA AGLI ELABORATI SPECIFICI DI PROGETTO.

CARATTERISTICHE DEI MATERIALI

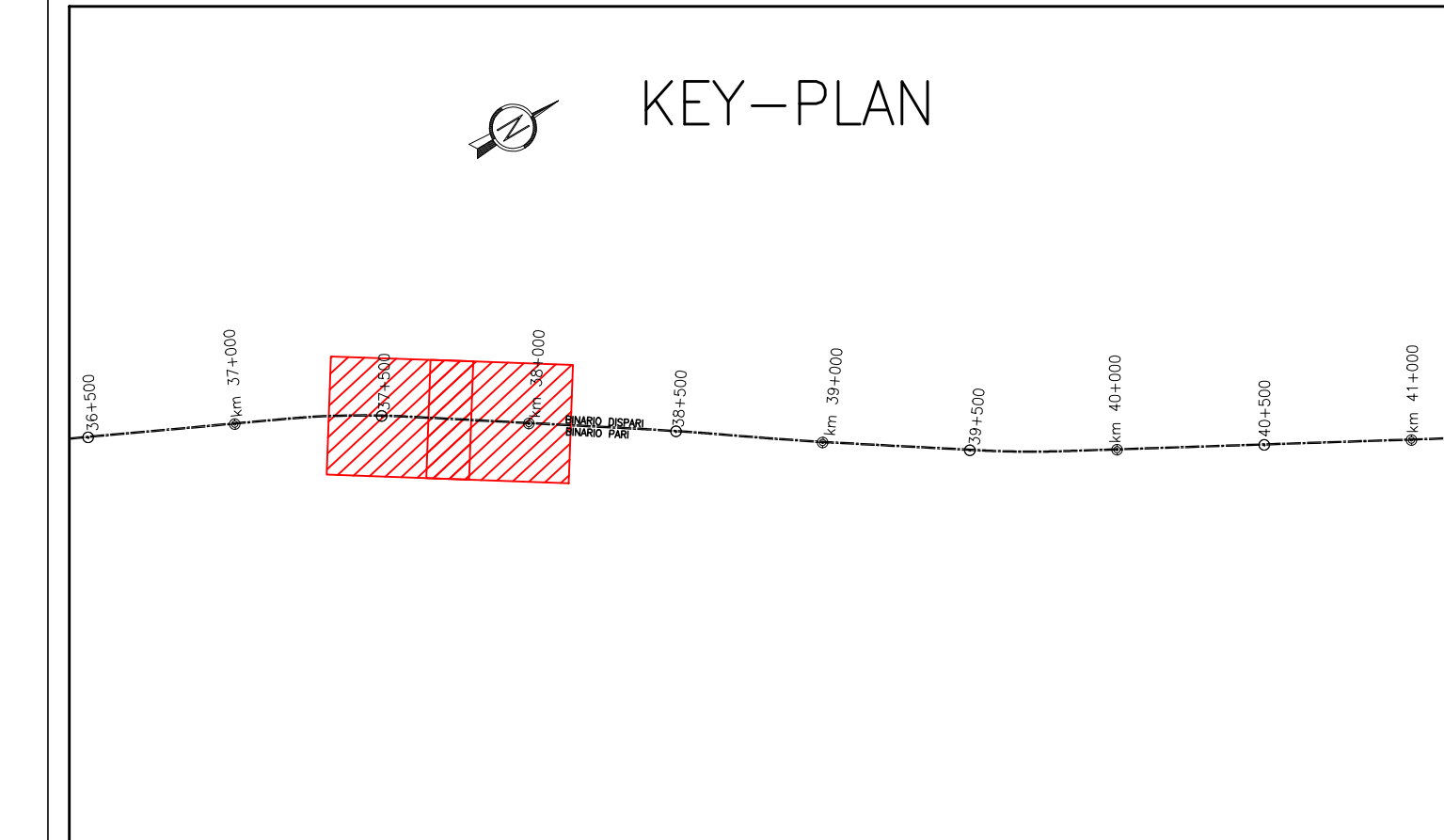


TABELLA DI TRACCIAMENTO PALI

PUNTO	Coord. X	Coord. Y
E. 1	848058.190	153174.378
E. 2	848060.077	153177.899
E. 3	848061.519	153180.520
E. 4	848074.621	153204.127
E. 5	848076.091	153206.742
E. 6	848089.456	153230.203
E. 7	848090.955	153232.801
E. 8	848104.580	153256.111
E. 9	848106.109	153258.692
E. 10	848119.992	153281.849
E. 11	848121.549	153284.414
E. 12	848135.689	153307.415
E. 13	848137.274	153309.962
E. 14	848151.667	153332.806
E. 15	848153.279	153335.338
E. 16	848167.890	153358.041
E. 17	848169.523	153360.557
E. 18	848184.299	153383.155
E. 19	848185.948	153385.661
E. 20	848200.839	153408.184
E. 21	848202.488	153410.693
E. 22	848217.453	153433.163
E. 23	848219.116	153435.660
E. 24	848234.088	153458.129
E. 25	848235.752	153460.625
E. 26	848250.724	153483.094
E. 27	848252.388	153485.590
E. 28	848267.360	153508.059
E. 29	848269.023	153510.555
E. 30	848283.996	153533.024
E. 31	848285.659	153535.520
E. 32	848300.631	153557.989
E. 33	848302.295	153560.485
E. 34	848317.267	153582.954
E. 35	848318.931	153585.450
E. 36	848333.903	153607.919
E. 37	848335.566	153610.415
E. 38	848350.539	153632.884
E. 39	848352.202	153635.380
E. 40	848367.174	153657.849
E. 41	848368.838	153660.345
E. 42	848378.819	153675.324

QUOTA ESTRADOSSO CORDOLO IN C.A.

PUNTO	Quota (m s.l.m.)
E. 1	51.531
E. 2	51.531
E. 3	51.532
E. 4	51.538
E. 5	51.537
E. 6	51.541
E. 7	51.542
E. 8	51.546
E. 9	51.547
E. 10	51.551
E. 11	51.551
E. 12	51.556
E. 13	51.556
E. 14	51.561
E. 15	51.561
E. 16	51.566
E. 17	51.566
E. 18	51.571
E. 19	51.571
E. 20	51.578
E. 21	51.578
E. 22	51.580
E. 23	51.581
E. 24	51.598
E. 25	51.598
E. 26	51.613
E. 27	51.613
E. 28	51.630
E. 29	51.632
E. 30	51.647
E. 31	51.649
E. 32	51.664
E. 33	51.666
E. 34	51.681
E. 35	51.683
E. 36	51.698
E. 37	51.700
E. 38	51.715
E. 39	51.716
E. 40	51.732
E. 41	51.733
E. 42	51.744

COMMITTENTE: **RFI** RETE FERROVIARIA ITALIANA GRUPPO FERROVIE DELLO STATO

ALTA SORVEGLIANZA: **ITALFERR** GRUPPO FERROVIE DELLO STATO

GENERAL CONTRACTOR: **Consorzio Iric-IV Due**

**INFRASTRUTTURE FERROVIARIE STRATEGICHE DEFINITE DALLA LEGGE OBIETTIVO N. 443/01**  
**LINEA A.V./A.C. TORINO-VENEZIA Tratta VERONA-PADOVA**  
**Lotto funzionale Verona-Bivio Vicenza**  
**PROGETTO ESECUTIVO**  
 PRESIDI ANTI-RUMORE / VIBRAZIONI  
 BARRIERA ANTIRUMORE DA PROGR. 37+331,74 A PROGR. 37+929,17 (ATO DX - OPERE DI FONDAZIONE)  
 FONDAZIONI  
 PIANTE CORDOLI DI FONDAZIONE E TRACCIAMENTO PALI - TAV. 2

PROGETTAZIONE INTEGRATORE: **Iric-IV Due**  
 Direzione Lavori: **Iric-IV Due**  
 Data: Maggio 2021

COMMESSA: **IN17** LOTTO: **12** FASE: **E** ENTE: **PA** OPERA/DISCIPLINA: **BA85A1** PROG.: **0102** REV.: **A** FOGLIO: **1**

PROGETTAZIONE: **Consorzio Iric-IV Due**  
 Ing. Luca **MEDICCI**  
 Maggio 2021

Rev.	Descrizione	Redatto	Data	Verificato	Data	Approvato	Data	IL PROGETTISTA
A	ESIBIRE							
B								
C								

CUP: **411E100000000**  
 Progetto cofinanziato dalla Linea Europea  
 CUP: **411E100000000**  
 File: **...**  
 Tutti i diritti del presente documento sono riservati. La riproduzione anche parziale è vietata.