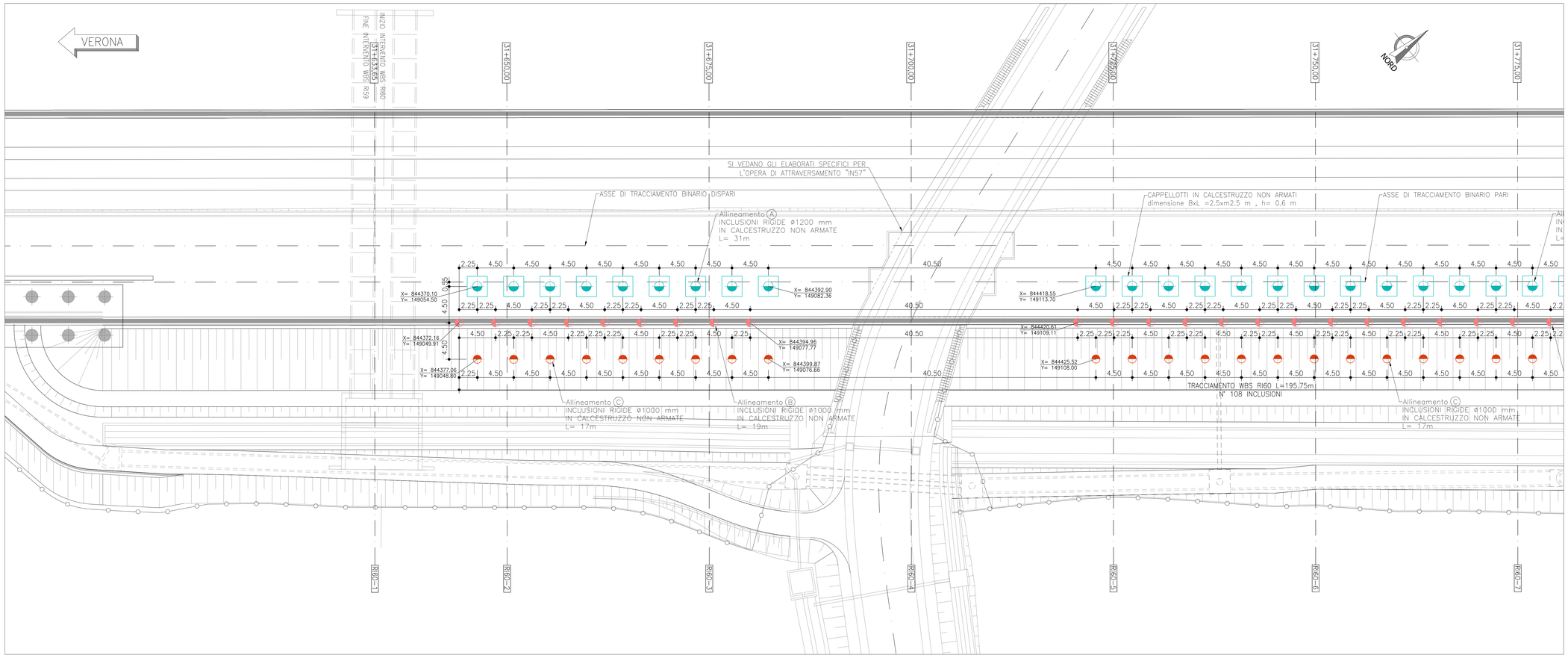

PLANIMETRIA DI TRACCIAMENTO – Scala 1:200

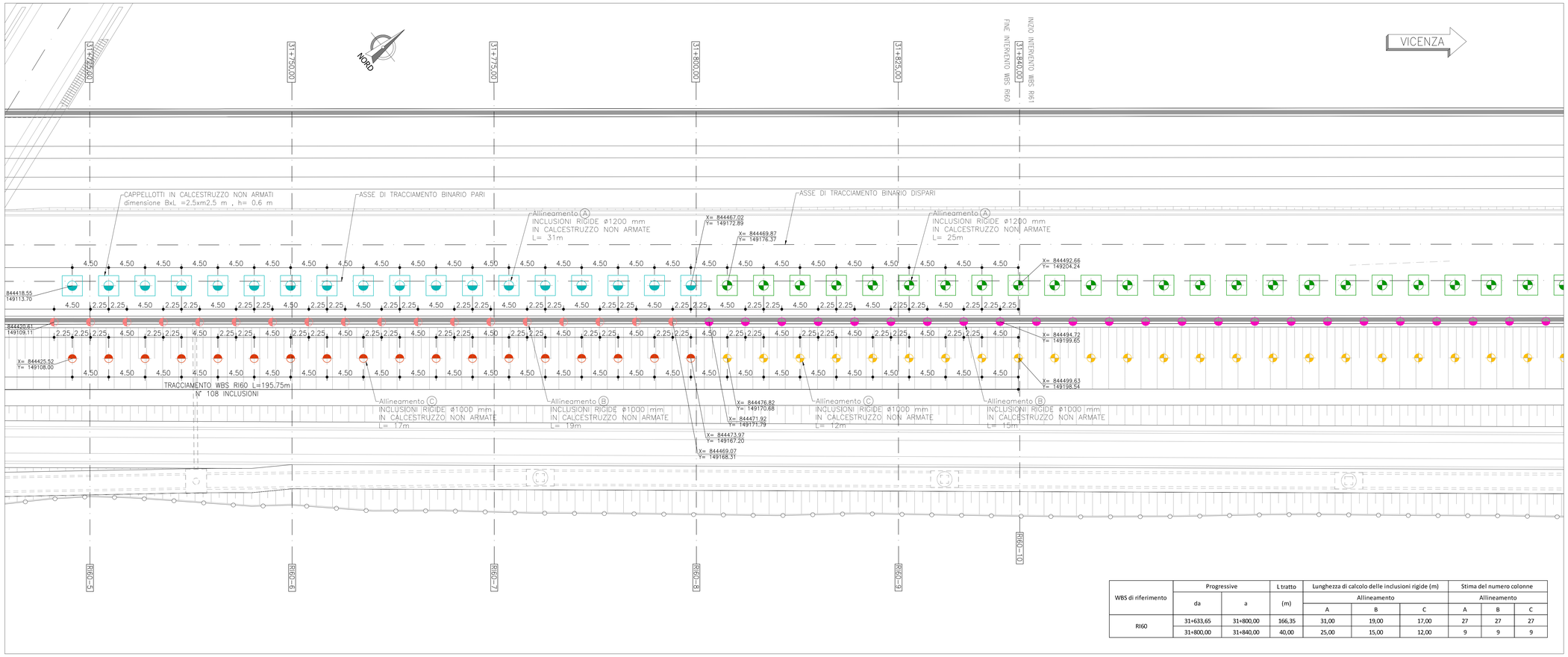

WBS di riferimento	Progressive		L tratto	Lunghezza di calcolo delle inclusioni rigide (m)			Stima del numero colonne		
				Allineamento			Allineamento		
	da	a	(m)	A	B	C	A	B	C
RI60	31+633,65	31+800,00	166,35	31,00	19,00	17,00	27	27	27
	31+800,00	31+840,00	40,00	25,00	15,00	12,00	9	9	9

LEGENDA INCLUSIONI RIGIDE

INCLUSIONI RIGIDE ALLINEAMENTO (A)
con CAPPELLOTTI IN CALCESTRUZZO NON ARMATE
dimensione BxL =2.5xm2.5 m , h= 0.6 m

- INCLUSIONI RIGIDE ø1200 mm IN CALCESTRUZZO NON ARMATE L=31 METRI
- INCLUSIONI RIGIDE ø1200 mm IN CALCESTRUZZO NON ARMATE L=25 METRI

INCLUSIONI RIGIDE ALLINEAMENTO (B)

- INCLUSIONI RIGIDE ø1000 mm IN CALCESTRUZZO NON ARMATE L=19 METRI
- INCLUSIONI RIGIDE ø1000 mm IN CALCESTRUZZO NON ARMATE L=15 METRI

INCLUSIONI RIGIDE ALLINEAMENTO (C)

- INCLUSIONI RIGIDE ø1000 mm IN CALCESTRUZZO NON ARMATE L=17 METRI
- INCLUSIONI RIGIDE ø1000 mm IN CALCESTRUZZO NON ARMATE L=12 METRI

KEY–PLAN

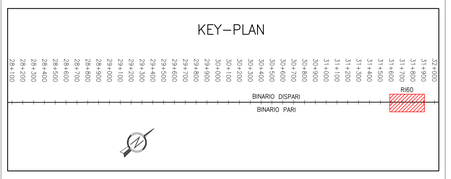

DISEGNI DI RIFERIMENTO

DESCRIZIONE	CODICE
Planimetria di progetto e tracciamento	IN1712EI2PBRI6003001A
Fasi di realizzazione	IN1712EI2BZRI6003001A
Sezioni trasversali tipo	IN1712EI2BZRI6003002A

NOTE GENERALI

TUTTE LE MISURE SONO ESPRESSE IN METRI

NOTA BENE:
Le inclusioni utilizzate per il consolidamento dei rilevati non confliggeranno con la posizione in pianta delle fondazioni profonde delle barriere antirumore

COMMITTENTE:

RFI RETE FERROVIARIA ITALIANA
GRUPPO FERROVIE DELLO STATO

ALTA SORVEGLIANZA:

ITALFERR
GRUPPO FERROVIE DELLO STATO

GENERAL CONTRACTOR:

IRICAV2

INFRASTRUTTURE FERROVIARIE STRATEGICHE DEFINITE DALLA LEGGE OBIETTIVO N. 443/01

LINEA A.V. /A.C. TORINO–VENEZIA Tratta VERONA–PADOVA
Lotto funzionale Verona–Bivio Vicenza

PROGETTO ESECUTIVO

RILEVATI

Rilevato ferroviario dal Km 31+633,65 al km 31+840,00
FONDAZIONI

Inclusioni rigide – Planimetria di progetto e tracciamento

GENERAL CONTRACTOR
IL PROGETTISTA INTEGRATORE
Ing. Stefano MALAVENDA
Ordine degli Ingegneri di Padova n. 4289
Data: Dicembre 2021

Consorzio Iricav Due
Ing. Paolo Carmona
Data: Dicembre 2021

DIRETTORE LAVORI

SCALA : 1:200

COMMESSA	LOTTO	FASE	ENTE	TIPO DOC.	OPERA/DISCIPLINA	PROGR.	REV.	FOGLIO
IN17	12	E	I2	PA	RI6003	001	A	001 di 001

IRICAV2

VISTO CONSORZIO IRICAV DUE
Firma
Ing. Luca MARCHESONI
Data
Dicembre 2021

Progettazione :

Rev.	Descrizione	Redatto	Data	Verificato	Data	Approvato	Data	IL PROGETTISTA
A	EMISSIONE	M. Conti	Dic. 2021	V. Paolini	Dic. 2021	P. Nicari	Dic. 2021	ORDINE DEGLI INGEGNERI PROVINCIA DI PADOVA Ing. Stefano MALAVENDA n. 4289 Data: Dicembre 2021

CIG. 8377957CD1 | CUP: J41E91000000009 | File: IN1712EI2PARI6003001A_02.DWG | Cod. origine:

Progetto cofinanziato dalla Unione Europea

Scala di plot: 1:1

TUTTI I DIRITTI DEL PRESENTE DOCUMENTO SONO RISERVATI. LA PRODUZIONE ANCHE PARZIALE È VIETATA