PIANTA CHIAVE

SCALA 1:1000

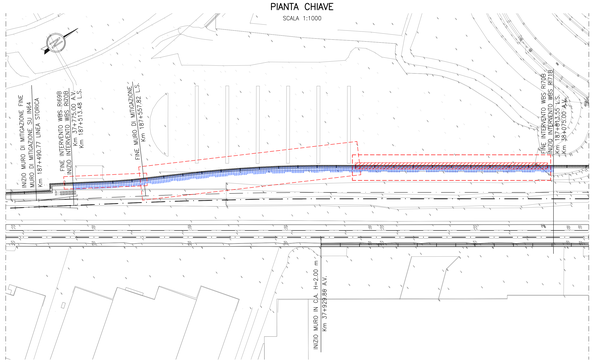

PIANTA

SCALA 1:100

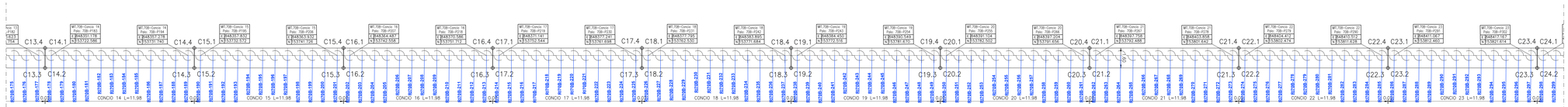

PROFILO LONGITUDINALE LUNGO LO SVILUPPO DEL MURO DI MITIGAZIONE

SCALA 1:100

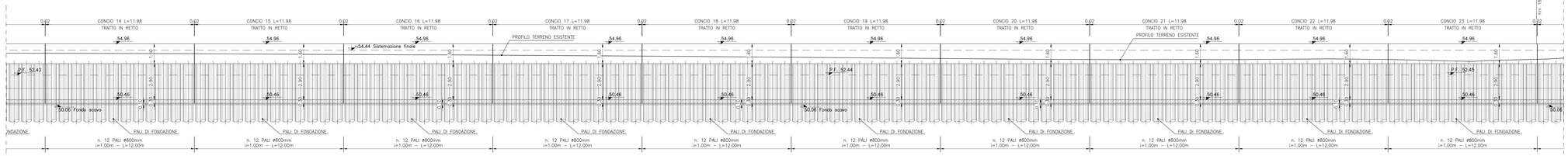

SEZIONE TRASVERSALE TIPO

SCALA 1:100

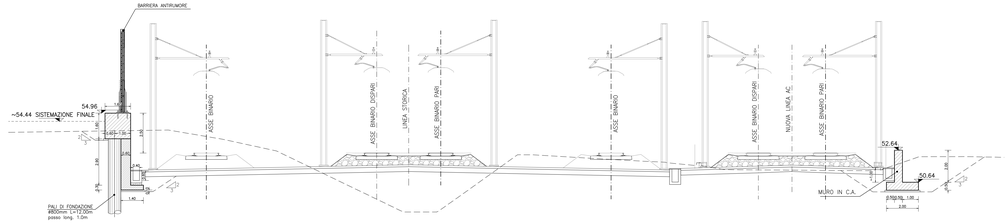

COORDINATE DI TRACCIAMENTO CONCIO 14		
N° PUNTO	COORDINATA EST	COORDINATA NORD
C14.1	848350,407	153722,511
C14.2	848351,739	153721,624
C14.3	848356,382	153731,593
C14.4	848357,050	153732,480

COORDINATE DI TRACCIAMENTO CONCIO 15		
N° PUNTO	COORDINATA EST	COORDINATA NORD
C15.1	848357,062	153732,497
C15.2	848358,393	153731,610
C15.3	848365,036	153741,579
C15.4	848363,705	153742,466

COORDINATE DI TRACCIAMENTO CONCIO 16		
N° PUNTO	COORDINATA EST	COORDINATA NORD
C16.1	848363,716	153742,483
C16.2	848365,047	153741,596
C16.3	848371,691	153751,565
C16.4	848370,359	153752,452

COORDINATE DI TRACCIAMENTO CONCIO 17		
N° PUNTO	COORDINATA EST	COORDINATA NORD
C17.1	848370,370	153752,469
C17.2	848371,702	153751,582
C17.3	848378,345	153761,551
C17.4	848377,013	153762,438

COORDINATE DI TRACCIAMENTO CONCIO 18		
N° PUNTO	COORDINATA EST	COORDINATA NORD
C18.1	848377,024	153762,455
C18.2	848378,356	153761,568
C18.3	848384,999	153771,537
C18.4	848383,668	153772,424

COORDINATE DI TRACCIAMENTO CONCIO 19		
N° PUNTO	COORDINATA EST	COORDINATA NORD
C19.1	848383,679	153772,441
C19.2	848385,010	153771,554
C19.3	848391,653	153781,523
C19.4	848390,322	153782,410

COORDINATE DI TRACCIAMENTO CONCIO 20		
N° PUNTO	COORDINATA EST	COORDINATA NORD
C20.1	848390,333	153782,427
C20.2	848391,665	153781,540
C20.3	848398,308	153791,509
C20.4	848396,976	153792,396

COORDINATE DI TRACCIAMENTO CONCIO 21		
N° PUNTO	COORDINATA EST	COORDINATA NORD
C21.1	848396,987	153792,413
C21.2	848398,319	153791,526
C21.3	848404,962	153801,495
C21.4	848403,631	153802,382

COORDINATE DI TRACCIAMENTO CONCIO 22		
N° PUNTO	COORDINATA EST	COORDINATA NORD
C22.1	848403,642	153802,399
C22.2	848404,973	153801,512
C22.3	848411,616	153811,481
C22.4	848410,285	153812,368

COORDINATE DI TRACCIAMENTO CONCIO 23		
N° PUNTO	COORDINATA EST	COORDINATA NORD
C23.1	848410,296	153812,385
C23.2	848411,627	153811,498
C23.3	848418,271	153821,467
C23.4	848416,939	153822,354

ELABORATI DI RIFERIMENTO

DESCRIZIONE	CODICE
RELAZIONE TECNICA GENERALE	IN1712E26RI0700001
RELAZIONE GEOTECNICA	IN1712E26RI0700001
RELAZIONE DI CONFRONTO P.D./P.E.	IN1712E26RI0700002
RELAZIONE DI CONFRONTO P.D./P.E.	IN1712E26RI0700003
PLANIMETRIA STATO DI FATTO	IN1712E26PB0700001
PLANIMETRIA DI PROGETTO	IN1712E26PB0700002
PROFILO LONGITUDINALE	IN1712E27PD0700001
SEZIONI TIPO E PARTICOLARI	IN1712E26WR0700001
SEZIONI TRASVERSALI – Tav. 1	IN1712E26WR0700001
SEZIONI TRASVERSALI – Tav. 2	IN1712E26WR0700002
SEZIONI TRASVERSALI – Tav. 3	IN1712E26WR0700003
SEZIONI TRASVERSALI – Tav. 4	IN1712E26WR0700004
TABULATI MOVIMENTI TERRA	IN1712E27RI0700001
MURO DI MITIGAZIONE IN SX DAL KM 187+510,27 AL KM 187+557,82: – CARPENTERIA – PIANTA, PROSPETTO E SEZIONI	IN1712E26RI0782001
MURO DI SOSTEGNO IN SX DAL KM 187+557,82 AL KM 187+809,95: – CARPENTERIA – PIANTA, PROSPETTO E SEZIONI – TAV. 1	IN1712E26RI0782002
– CARPENTERIA – PIANTA, PROSPETTO E SEZIONI – TAV. 2	IN1712E26RI0782003
MURO DI MITIGAZIONE IN SX DAL KM 187+510,27 AL KM 187+557,82: – CARPENTERIA – PIANTA FONDAZIONE E TRACCIAMENTO PALI	IN1712E26RI0782005
MURO DI SOSTEGNO IN SX DAL KM 187+557,82 AL KM 187+809,95: – CARPENTERIA – PIANTA FONDAZIONE E TRACCIAMENTO PALI – TAV. 1	IN1712E26RI0782006
– CARPENTERIA – PIANTA FONDAZIONE E TRACCIAMENTO PALI – TAV. 2	IN1712E26RI0782007
MURI DI SOSTEGNO E MITIGAZIONE IN SX – ARMATURA CONCIO TIPOLOGICO L = 12 M	IN1712E26RI0782001
MURI DI SOSTEGNO E MITIGAZIONE IN SX – ARMATURA PALI DI FONDAZIONE	IN1712E26RI0782006
MURI DI SOSTEGNO E MITIGAZIONE IN SX – RELAZIONE DI CALCOLO	IN1712E01ZLR1700001
MURI DI SOSTEGNO E MITIGAZIONE IN SX – RELAZIONE DI CALCOLO PALI DI FONDAZIONE	IN1712E01ZLR1782002
MURO DI SOSTEGNO E MITIGAZIONE IN SX – TABELLA FERRI	IN1712E26WR0782001

NOTE GENERALI

- TUTTE LE MISURE SONO ESPRESSE IN METRI, SALVO OVE DIVERSAMENTE INDICATO
- TUTTE LE QUOTE ALTIMETRICHE SONO ESPRESSE IN METRI s.l.m.
- TUTTI GLI ANGOLI SONO ESPRESSI IN GRADI DECIMALI
- TUTTE LE PROGRESSIVE SONO ESPRESSE IN CHILOMETRI
- LE QUOTE ESPRESSE SONO DI PROGETTO ED IN SEDE DI ESECUZIONE DEI LAVORI DOVRANNO ESSERE VERIFICATE IN CONTRADDITTORIO CON LA D.L.
- PRIMA DELL'INIZIO DELLE LAVORAZIONI DOVRANNO ESSERE VERIFICATE, IN CONTRADDITTORIO CON D.L., L'ESATTA POSIZIONE DEI SOTTOSERVIZI E LE EVENTUALI INTERFERENZE.
- TOLLERANZE DI COSTRUZIONE: FARE RIFERIMENTO A QUANTO INDICATO NEL CAPITOLATO DI COSTRUZIONE DI OPERE CIVILI VIGENTE, SALVO DIVERSE INDICAZIONI RIPORTATE NEGLI ELABORATI DI PROGETTO.
- PREVEDERE A MONTE DELL'OPERA DI SOSTEGNO, DURANTE LE FASI DI SCAVO, UN FOSSO DI GUARDIA RIVESTITO CON OLS MAGRO PER IL RECAPITO DELLE ACQUE IN APPOSITO POZZETTO DI RACCOLTA.
- LO STATO DEI GIUNTI TRA I PALI DELLA PARATIA SARANNO REGOLARMENTE CONTROLLATI MEDIANTE ISPEZIONE VISUALE EFFETTUATA PERIODICAMENTE IN CONCOMITANZA CON IL RILIEVO STRUMENTALE DELLE DEFORMAZIONI DELLA PARATIA. QUALORA FOSSERO RISCONTRATI SCROSTAMENTI O DILAVAMENTO DI MATERIALE FINE SARÀ PREVISTA L'APPLICAZIONE DI RETE ELETTROSALDATA E SPRITZ BETON PER EVITARE L'ULTERIORE AMMALORAMENTO DEI GIUNTI.

CARATTERISTICHE DEI MATERIALI

DESCRIZIONE	CODICE
Tabella Materiali	IN1712E24TRI0000201

COMMITTENTE:

RFI RETE FERROVIARIA ITALIANA
GRUPPO FERROVIE DELLO STATO

ALTA SORVEGLIANZA:

ITALFERR
GRUPPO FERROVIE DELLO STATO

GENERAL CONTRACTOR:

IRICAV2

INFRASTRUTTURE FERROVIARIE STRATEGICHE DEFINITE DALLA LEGGE OBIETTIVO N. 443/01

LINEA A.V. /A.C. TORINO–VENEZIA Tratta VERONA–PADOVA
Lotto funzionale Verona–Bivio Vicenza

PROGETTO ESECUTIVO

RILEVATI

Rilevato ferroviario seconda variante dal Km 187+513.48 al Km 187+813.55

OPERE DI SOSTEGNO

Muro di sostegno in sx dal km 187+557,82 al km 187+809,95 – Carpenteria – Pianta, prospetto e sezioni – Tav. 2

GENERAL CONTRACTOR	DIRETTORE LAVORI	SCALA :
IL PROGETTISTA INTEGRATORE Ing. Giovanni Battista Cocco ORDINE DEGLI INGEGNERI PROV. CATANIA A.U.O. INGEGNERIA TECNICA Data Novembre 2022	Consorzio Iricav Due Ing. Vincenzo Politano Data Nov. 2022	1:100

COMMESSA	LOTTO	FASE	ENTE	TIPO DOC.	OPERA/DISCIPLINA	PROGR.	REV.	FOGLIO
IN17	12	E	I2	PA	RI70B2	003	B	

IRICAV2

VISTO CONSORZIO IRICAV DUE
Data
Novembre 2022

Progettazione :

Rev.	Descrizione	Redatto	Data	Verificato	Data	Approvato	Data
A	EMISSIONE	C. TOSCA	30/04/2021	A.FER	30/04/2021	L. GALIANA	30/04/2021
B	REVISIONE G.C.	L. FAZIO	11/11/2022	A.FER	11/11/2022	L. GALIANA	11/11/2022
C							

CUP: E81H92000000009

CUG: artr.cpv.verona@pec.rfi.it

Progetto cofinanziato dalla Unione Europea

Scala di plot:

CUP: J41E91000000009

Cod. origine: rsw2

TUTTI I DIRITTI DEL PRESENTE DOCUMENTO SONO RISERVATI. LA RIPRODUZIONE ANCHE PARZIALE È VIETATA.