

COORDINATE DI TRACCIAMENTO CONCI 21

N° PUNTO	COORDINATA EST	COORDINATA NORD
C21.1	850086,240	156451,687
C21.2	850087,117	156451,406
C21.3	850092,002	156462,391
C21.4	850092,878	156461,910

COORDINATE DI TRACCIAMENTO CONCI 25

N° PUNTO	COORDINATA EST	COORDINATA NORD
C25.1	850106,325	156493,971
C25.2	850110,202	156493,490
C25.3	850115,088	156494,474
C25.4	850115,965	156493,993

COORDINATE DI TRACCIAMENTO CONCI 29

N° PUNTO	COORDINATA EST	COORDINATA NORD
C29.1	850132,521	156535,995
C29.2	850133,393	156535,505
C29.3	850138,381	156545,438
C29.4	850139,263	156545,948

COORDINATE DI TRACCIAMENTO CONCI 22

N° PUNTO	COORDINATA EST	COORDINATA NORD
C22.1	850092,011	156462,408
C22.2	850092,988	156461,927
C22.3	850091,773	156472,912
C22.4	850096,650	156472,431

COORDINATE DI TRACCIAMENTO CONCI 26

N° PUNTO	COORDINATA EST	COORDINATA NORD
C26.1	850115,098	156492,492
C26.2	850119,974	156493,476
C26.3	850120,871	156494,460
C26.4	850121,747	156493,979

COORDINATE DI TRACCIAMENTO CONCI 30

N° PUNTO	COORDINATA EST	COORDINATA NORD
C30.1	850138,401	156545,458
C30.2	850139,275	156545,968
C30.3	850144,255	156546,948
C30.4	850145,134	156546,474

COORDINATE DI TRACCIAMENTO CONCI 23

N° PUNTO	COORDINATA EST	COORDINATA NORD
C23.1	850091,782	156472,929
C23.2	850096,659	156472,448
C23.3	850103,544	156483,433
C23.4	850104,421	156482,952

COORDINATE DI TRACCIAMENTO CONCI 27

N° PUNTO	COORDINATA EST	COORDINATA NORD
C27.1	850120,880	156493,506
C27.2	850121,756	156493,025
C27.3	850126,675	156494,009
C27.4	850127,550	156493,528

COORDINATE DI TRACCIAMENTO CONCI 31

N° PUNTO	COORDINATA EST	COORDINATA NORD
C31.1	850144,335	156546,968
C31.2	850145,201	156546,488
C31.3	850150,233	156547,472
C31.4	850151,109	156546,992

COORDINATE DI TRACCIAMENTO CONCI 24

N° PUNTO	COORDINATA EST	COORDINATA NORD
C24.1	850103,554	156483,450
C24.2	850104,430	156482,969
C24.3	850109,315	156493,954
C24.4	850110,192	156493,473

COORDINATE DI TRACCIAMENTO CONCI 28

N° PUNTO	COORDINATA EST	COORDINATA NORD
C28.1	850126,685	156493,510
C28.2	850127,559	156493,033
C28.3	850132,512	156494,017
C28.4	850133,385	156493,536

COORDINATE DI TRACCIAMENTO CONCI 32

N° PUNTO	COORDINATA EST	COORDINATA NORD
C32.1	850150,253	156547,492
C32.2	850151,128	156546,973
C32.3	850156,107	156547,957
C32.4	850157,000	156547,476

COORDINATE DI TRACCIAMENTO CONCI 33

N° PUNTO	COORDINATA EST	COORDINATA NORD
C33.1	850156,409	156547,630
C33.2	850157,287	156547,149
C33.3	850162,269	156548,133
C33.4	850163,417	156547,652

COORDINATE DI TRACCIAMENTO CONCI 34

N° PUNTO	COORDINATA EST	COORDINATA NORD
C34.1	850162,269	156548,133
C34.2	850163,422	156547,652
C34.3	850168,414	156548,151
C34.4	850169,609	156547,629

COORDINATE DI TRACCIAMENTO CONCI 35

N° PUNTO	COORDINATA EST	COORDINATA NORD
C35.1	850168,426	156548,168
C35.2	850169,674	156547,637
C35.3	850175,179	156548,324
C35.4	850176,027	156547,844

COORDINATE DI TRACCIAMENTO CONCI 36

N° PUNTO	COORDINATA EST	COORDINATA NORD
C36.1	850175,191	156548,344
C36.2	850176,033	156547,864
C36.3	850181,657	156548,429
C36.4	850182,499	156547,948

COORDINATE DI TRACCIAMENTO CONCI 37

N° PUNTO	COORDINATA EST	COORDINATA NORD
C37.1	850181,671	156548,452
C37.2	850182,507	156547,973
C37.3	850188,250	156548,464
C37.4	850189,098	156547,914

COORDINATE DI TRACCIAMENTO CONCI 38

N° PUNTO	COORDINATA EST	COORDINATA NORD
C38.1	850188,261	156548,480
C38.2	850189,091	156547,992
C38.3	850194,952	156548,418
C38.4	850195,781	156547,939

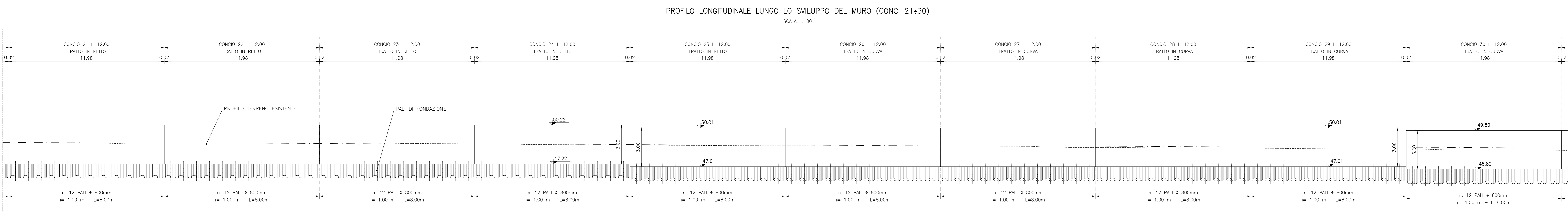
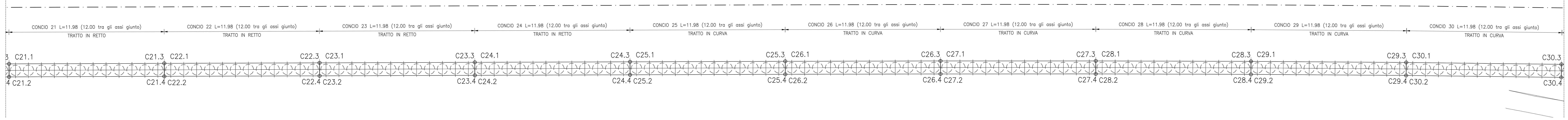
COORDINATE DI TRACCIAMENTO CONCI 39

N° PUNTO	COORDINATA EST	COORDINATA NORD
C39.1	850194,965	156548,437
C39.2	850195,796	156547,970
C39.3	850201,787	156548,399
C39.4	850202,590	156547,931


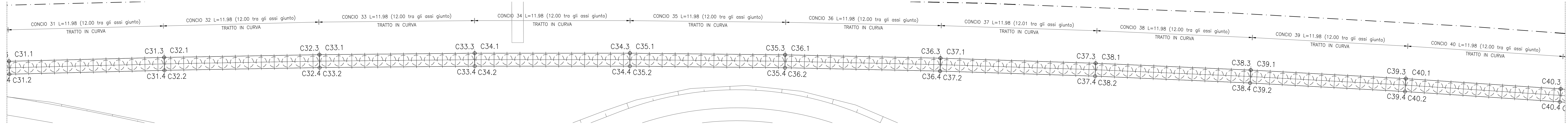
COORDINATE DI TRACCIAMENTO CONCI 40

N° PUNTO	COORDINATA EST	COORDINATA NORD
C40.1	850201,778	156548,314
C40.2	850202,595	156547,739
C40.3	850208,690	156548,101
C40.4	850209,507	156547,624

PIANTA - TRACCIAMENTO CONCI 21+30
SCALA 1:100



PIANTA - TRACCIAMENTO CONCI 31+40
SCALA 1:100



COORDINATE DI TRACCIAMENTO CONCI 21

N° PUNTO	COORDINATA EST	COORDINATA NORD
C21.1	850086,240	156451,687
C21.2	850087,117	156451,406
C21.3	850092,002	156462,391
C21.4	850092,878	156461,910

COORDINATE DI TRACCIAMENTO CONCI 25

N° PUNTO	COORDINATA EST	COORDINATA NORD
C25.1	850106,325	156493,971
C25.2	850110,202	156493,490
C25.3	850115,088	156494,474
C25.4	850115,965	156493,993

COORDINATE DI TRACCIAMENTO CONCI 29

N° PUNTO	COORDINATA EST	COORDINATA NORD
C29.1	850132,521	156535,995
C29.2	850133,393	156535,505
C29.3	850138,381	156545,438
C29.4	850139,263	156545,948

COORDINATE DI TRACCIAMENTO CONCI 22

N° PUNTO	COORDINATA EST	COORDINATA NORD
C22.1	850092,011	156462,408
C22.2	850092,988	156461,927
C22.3	850091,773	156472,912
C22.4	850096,650	156472,431

COORDINATE DI TRACCIAMENTO CONCI 26

N° PUNTO	COORDINATA EST	COORDINATA NORD
C26.1	850115,098	156492,492
C26.2	850119,974	156493,476
C26.3	850120,871	156494,460
C26.4	850121,747	156493,979

COORDINATE DI TRACCIAMENTO CONCI 30

N° PUNTO	COORDINATA EST	COORDINATA NORD
C30.1	850138,401	156545,458
C30.2	850139,275	156545,968
C30.3	850144,255	156546,948
C30.4	850145,134	156546,474

COORDINATE DI TRACCIAMENTO CONCI 23

N° PUNTO	COORDINATA EST	COORDINATA NORD
C23.1	850091,782	156472,929
C23.2	850096,659	156472,448
C23.3	850103,544	156483,433
C23.4	850104,421	156482,952

COORDINATE DI TRACCIAMENTO CONCI 27

N° PUNTO	COORDINATA EST	COORDINATA NORD
C27.1	850120,880	156493,506
C27.2	850121,756	156493,025
C27.3	850126,675	156494,009
C27.4	850127,550	156493,528

COORDINATE DI TRACCIAMENTO CONCI 31

N° PUNTO	COORDINATA EST	COORDINATA NORD
C31.1	850144,335	156546,968
C31.2	850145,201	156546,488
C31.3	850150,233	156547,472
C31.4	850151,109	156546,992

COORDINATE DI TRACCIAMENTO CONCI 24

N° PUNTO	COORDINATA EST	COORDINATA NORD
C24.1	850103,554	156483,450
C24.2	850104,430	156482,969
C24.3	850109,315	156493,954
C24.4	850110,192	156493,473

COORDINATE DI TRACCIAMENTO CONCI 28

N° PUNTO	COORDINATA EST	COORDINATA NORD
C28.1	850126,685	156493,510
C28.2	850127,559	156493,033
C28.3	850132,512	156494,017
C28.4	850133,385	156493,536

COORDINATE DI TRACCIAMENTO CONCI 32

N° PUNTO	COORDINATA EST	COORDINATA NORD
C32.1	850150,253	156547,492
C32.2	850151,128	156546,973
C32.3	850156,107	156547,957
C32.4	850157,000	156547,476

COORDINATE DI TRACCIAMENTO CONCI 21

N° PUNTO	COORDINATA EST	COORDINATA NORD
C21.1	850086,240	156451,687
C21.2	850087,117	156451,406
C21.3	850092,002	156462,391
C21.4	850092,878	156461,910

COORDINATE DI TRACCIAMENTO CONCI 25

N° PUNTO	COORDINATA EST	COORDINATA NORD
C25.1	850106,325	156493,971
C25.2	850110,202	156493,490
C25.3	850115,088	156494,474
C25.4	850115,965	156493,993

COORDINATE DI TRACCIAMENTO CONCI 29

N° PUNTO	COORDINATA EST	COORDINATA NORD
C29.1	850132,521	156535,995
C29.2	850133,393	156535,505
C29.3	850138,381	156545,438
C29.4	850139,263	156545,948

COORDINATE DI TRACCIAMENTO CONCI 22

N° PUNTO	COORDINATA EST	COORDINATA NORD
C22.1	850092,011	156462,408
C22.2	850092,988	156461,927
C22.3	850091,773	156472,912
C22.4	850096,650	156472,431

COORDINATE DI TRACCIAMENTO CONCI 26

N° PUNTO	COORDINATA EST	COORDINATA NORD
C26.1	850115,098	156492,492
C26.2	850119,974	156493,476
C26.3	850120,871	156494,460
C26.4	850121,747	156493,979

COORDINATE DI TRACCIAMENTO CONCI 30

N° PUNTO	COORDINATA EST	COORDINATA NORD
C30.1	850138,401	156545,458
C30.2	850139,275	156545,968
C30.3	850144,255	156546,948
C30.4	850145,134	156546,474

COORDINATE DI TRACCIAMENTO CONCI 23

N° PUNTO	COORDINATA EST	COORDINATA NORD
C23.1	850091,782	156472,929
C23.2	850096,659	156472,448
C23.3	850103,544	156483,433
C23.4	850104,421	156482,952

COORDINATE DI TRACCIAMENTO CONCI 27

N° PUNTO	COORDINATA EST	COORDINATA NORD
C27.1	850120,880	156493,506
C27.2	850121,756	156493,025
C27.3	850126,675	156494,009
C27.4	850127,550	156493,528

COORDINATE DI TRACCIAMENTO CONCI 31