PIANTA CHIAVE

SCALA 1:1000

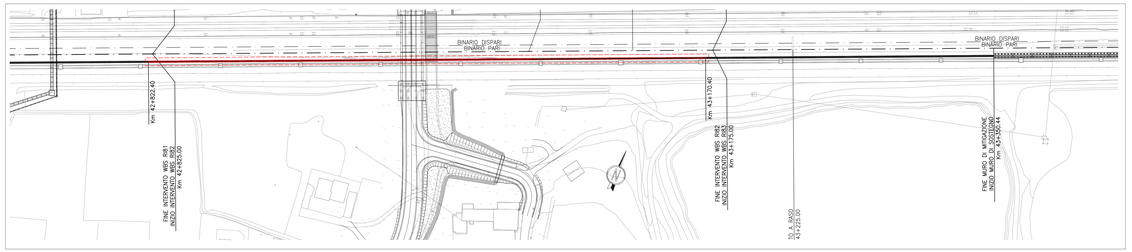

SEZIONE TRASVERSALE TIPO CONCI 1÷29

SCALA 1:100

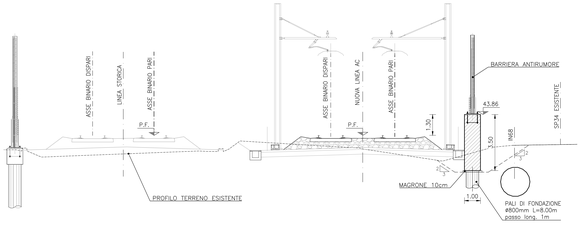

COORDINATE DI TRACCIAMENTO CONCIO 1		
N° PUNTO	COORDINATA EST	COORDINATA NORD
C1.1	851402,245	1573326,782
C1.2	851402,630	1573325,859
C1.3	851413,298	1573331,401
C1.4	851413,684	1573330,478

COORDINATE DI TRACCIAMENTO CONCIO 2		
N° PUNTO	COORDINATA EST	COORDINATA NORD
C2.1	851413,317	1573331,499
C2.2	851413,702	1573330,487
C2.3	851424,370	1573336,029
C2.4	851424,756	1573335,106

COORDINATE DI TRACCIAMENTO CONCIO 3		
N° PUNTO	COORDINATA EST	COORDINATA NORD
C3.1	851424,389	1573336,037
C3.2	851424,775	1573335,114
C3.3	851435,442	1573340,657
C3.4	851435,828	1573339,734

COORDINATE DI TRACCIAMENTO CONCIO 4		
N° PUNTO	COORDINATA EST	COORDINATA NORD
C4.1	851435,461	1573340,664
C4.2	851435,847	1573339,742
C4.3	851446,515	1573345,284
C4.4	851446,900	1573344,361

COORDINATE DI TRACCIAMENTO CONCIO 5		
N° PUNTO	COORDINATA EST	COORDINATA NORD
C5.1	851446,533	1573345,292
C5.2	851446,919	1573344,369
C5.3	851457,587	1573349,912
C5.4	851457,972	1573348,989

COORDINATE DI TRACCIAMENTO CONCIO 6		
N° PUNTO	COORDINATA EST	COORDINATA NORD
C6.1	851457,605	1573349,920
C6.2	851457,991	1573348,997
C6.3	851468,659	1573354,539
C6.4	851469,044	1573353,617

COORDINATE DI TRACCIAMENTO CONCIO 7		
N° PUNTO	COORDINATA EST	COORDINATA NORD
C7.1	851468,678	1573354,547
C7.2	851469,063	1573353,624
C7.3	851479,731	1573359,167
C7.4	851480,117	1573358,244

COORDINATE DI TRACCIAMENTO CONCIO 8		
N° PUNTO	COORDINATA EST	COORDINATA NORD
C8.1	851479,750	1573359,175
C8.2	851480,135	1573358,252
C8.3	851490,803	1573363,794
C8.4	851491,189	1573362,872

COORDINATE DI TRACCIAMENTO CONCIO 9		
N° PUNTO	COORDINATA EST	COORDINATA NORD
C9.1	851490,822	1573363,802
C9.2	851491,208	1573362,880
C9.3	851501,875	1573368,422
C9.4	851502,261	1573367,499

COORDINATE DI TRACCIAMENTO CONCIO 10		
N° PUNTO	COORDINATA EST	COORDINATA NORD
C10.1	851501,894	1573368,430
C10.2	851502,280	1573367,507
C10.3	851512,947	1573373,050
C10.4	851513,333	1573372,127

COORDINATE DI TRACCIAMENTO CONCIO 11		
N° PUNTO	COORDINATA EST	COORDINATA NORD
C11.1	851513,966	1573373,057
C11.2	851513,352	1573372,135
C11.3	851524,020	1573377,677
C11.4	851524,405	1573376,755

COORDINATE DI TRACCIAMENTO CONCIO 12		
N° PUNTO	COORDINATA EST	COORDINATA NORD
C12.1	851524,038	1573377,685
C12.2	851524,424	1573376,762
C12.3	851535,092	1573382,305
C12.4	851535,477	1573381,382

COORDINATE DI TRACCIAMENTO CONCIO 13		
N° PUNTO	COORDINATA EST	COORDINATA NORD
C13.1	851535,111	1573382,313
C13.2	851535,496	1573381,390
C13.3	851546,164	1573386,932
C13.4	851546,550	1573386,010

COORDINATE DI TRACCIAMENTO CONCIO 14		
N° PUNTO	COORDINATA EST	COORDINATA NORD
C14.1	851546,183	1573386,940
C14.2	851546,568	1573386,018
C14.3	851557,236	1573391,560
C14.4	851557,622	1573390,637

COORDINATE DI TRACCIAMENTO CONCIO 15		
N° PUNTO	COORDINATA EST	COORDINATA NORD
C15.1	851557,255	1573391,568
C15.2	851557,640	1573390,645
C15.3	851568,308	1573396,188
C15.4	851568,694	1573395,265

COORDINATE DI TRACCIAMENTO CONCIO 16		
N° PUNTO	COORDINATA EST	COORDINATA NORD
C16.1	851568,327	1573396,195
C16.2	851568,713	1573395,273
C16.3	851579,380	1574001,815
C16.4	851579,766	1573999,893

COORDINATE DI TRACCIAMENTO CONCIO 17		
N° PUNTO	COORDINATA EST	COORDINATA NORD
C17.1	851579,399	1574002,823
C17.2	851579,785	1573999,900
C17.3	851590,453	1574005,443
C17.4	851590,838	1574004,520

COORDINATE DI TRACCIAMENTO CONCIO 18		
N° PUNTO	COORDINATA EST	COORDINATA NORD
C18.1	851590,471	1574005,451
C18.2	851590,857	1574004,528
C18.3	851601,525	1574010,070
C18.4	851601,910	1574009,148

COORDINATE DI TRACCIAMENTO CONCIO 19		
N° PUNTO	COORDINATA EST	COORDINATA NORD
C19.1	851601,543	1574010,078
C19.2	851601,929	1574009,156
C19.3	851612,597	1574014,698
C19.4	851612,982	1574013,775

COORDINATE DI TRACCIAMENTO CONCIO 20		
N° PUNTO	COORDINATA EST	COORDINATA NORD
C20.1	851612,616	1574014,706
C20.2	851613,001	1574013,783
C20.3	851623,669	1574019,326
C20.4	851624,055	1574018,403

PIANTA – TRACCIAMENTO CONCI 1÷10

SCALA 1:100

PROFILO LONGITUDINALE LUNGO LO SVILUPPO DEL MURO (CONCI 1÷10)

SCALA 1:100

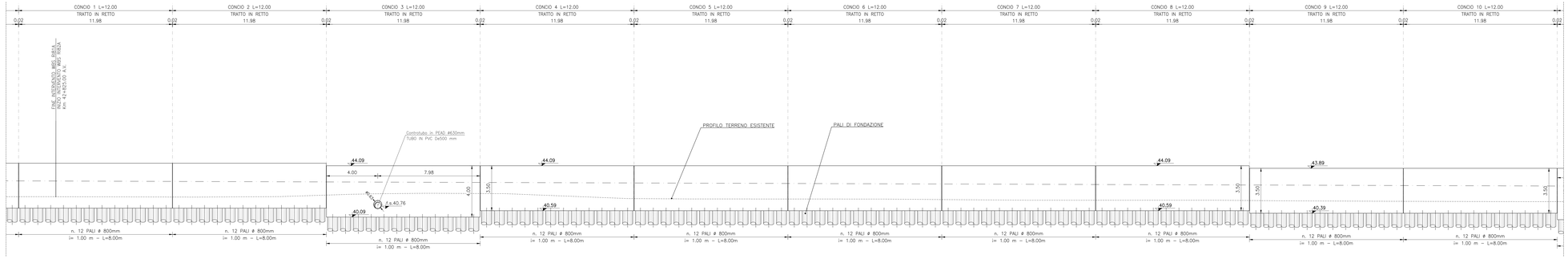

PIANTA – TRACCIAMENTO CONCI 11÷20

SCALA 1:100

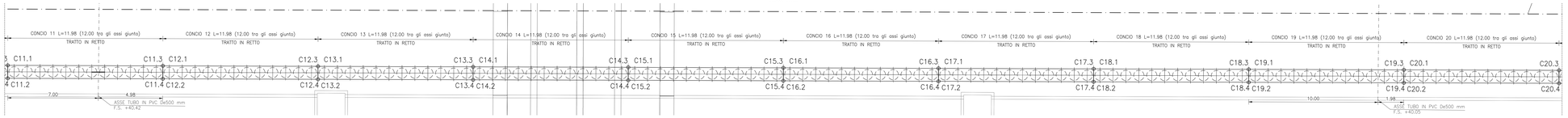

PROFILO LONGITUDINALE LUNGO LO SVILUPPO DEL MURO (CONCI 11÷20)

SCALA 1:100

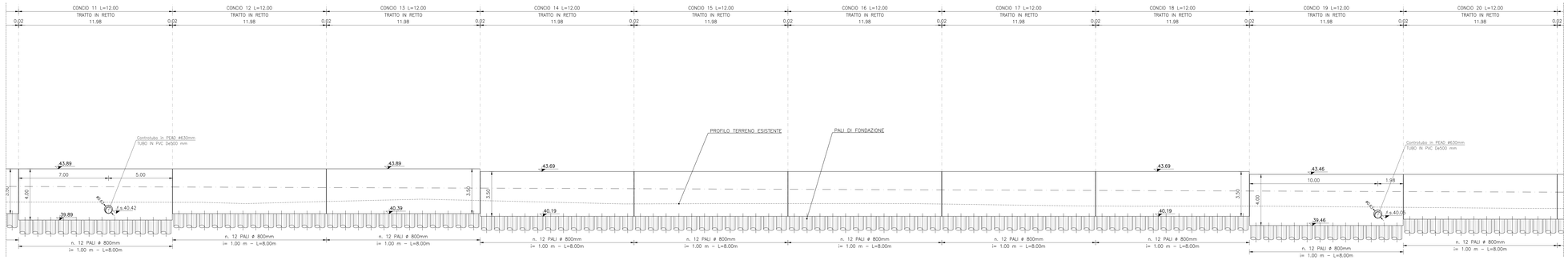

ELABORATI DI RIFERIMENTO

DESCRIZIONE	CODICE
ELENCO ELABORATI	IN1712I02ERIR200001A
RELAZIONE TECNICA GENERALE	IN1712I02RGIR200002001A
RELAZIONE DI CONFRONTO PE/PE	IN1712I02RORIR200003A
PLANIMETRIA DI PROGETTO TATTO	IN1712I02PIIRB200001A
PLANIMETRIA DI PROGETTO	IN1712I02PIIRB200002A
SEZIONI TIPO E PARTICOLARI	IN1712I02FTIRB200001A
SEZIONI TRASVERSALI – TAV. 1	IN1712I24WIIRB200001A
SEZIONI TRASVERSALI – TAV. 2	IN1712I24WIIRB200002A
SEZIONI TRASVERSALI – TAV. 3	IN1712I24WIIRB200003A
TABULATI MOVIMENTI TERRA	IN1712I02TTIRB200001A
RELAZIONE IDRAULICA SMALTIMENTO ACQUE	IN1712I02IRIRB200001A
PLANIMETRIA IDRAULICA E SEZIONE	IN1712I02PIIRB200001A
MURO DI MITIGAZIONE IN CH DAL KM 42+822,40 AL KM 43+170,40 – CARPENTERIA – PIANTA, PROFETTI E SEZIONI – TAV. 1	IN1712I02PAIRB202001A
MURO DI MITIGAZIONE IN CH DAL KM 42+822,40 AL KM 43+170,40 – CARPENTERIA – PIANTA, PROFETTI E SEZIONI – TAV. 2	IN1712I02PAIRB202002A
MURO DI MITIGAZIONE IN CH DAL KM 42+822,40 AL KM 43+170,40 – CARPENTERIA – PIANTA FONDAZIONI E TRACCIAMENTO PALI – TAV. 1	IN1712I02MAIRB202001A
MURO DI MITIGAZIONE IN CH DAL KM 42+822,40 AL KM 43+170,40 – CARPENTERIA – PIANTA FONDAZIONI E TRACCIAMENTO PALI – TAV. 2	IN1712I02MAIRB202002A
MURO DI MITIGAZIONE IN CH DAL KM 42+822,40 AL KM 43+170,40 – ARMATURA MURI	IN1712I02ZRIRB202001A
MURO DI MITIGAZIONE IN CH DAL KM 42+822,40 AL KM 43+170,40 – ARMATURA PALI DI FONDAZIONE	IN1712I02ZRIRB202001A
MURO DI MITIGAZIONE IN CH DAL KM 42+822,40 AL KM 43+170,40 – RELAZIONE DI CALCOLO	IN1712I02CLIRB202001A

NOTE GENERALI

- TUTTE LE MISURE SONO ESPRESSE IN METRI, SALVO OVE DIVERSAMENTE INDICATO
- TUTTE LE QUOTE ALTIMETRICHE SONO ESPRESSE IN METRI s.l.m.m.
- TUTTI GLI ANGOLI SONO ESPRESSI IN GRADI DECIMALI
- TUTTE LE PROGRESSIVE SONO ESPRESSE IN CHILOMETRI E SONO RIFERITE AL BINARIO PARI, SALVO OVE DIVERSAMENTE SPECIFICATO.
- LE QUOTE ESPRESSE SONO DI PROGETTO ED IN SEDE DI ESECUZIONE DEI LAVORI DOVRANNO ESSERE VERIFICATE IN CONTRADDITTORIO CON LA D.L.
- PRIMA DELL'INIZIO DELLE LAVORAZIONI DOVRANNO ESSERE VERIFICATE, IN CONTRADDITTORIO CON D.L., L'ESATTA POSIZIONE DEI SOTTOSERVIZI E LE EVENTUALI INTERFERENZE.
- LE DIMENSIONI RELATIVE ALLO SVILUPPO DEI CONCI DEI MURI IN CURVA SI RIFERISCONO AL LATO INTERNO CURVA.

CARATTERISTICHE DEI MATERIALI

DESCRIZIONE	CODICE
Tabella Materiali	IN1711I24TGA0100001

COMMITTENTE: RFI RETE FERROVIARIA ITALIANA – GRUPPO FERROVIE DELLO STATO

ALTA SORVEGLIANZA: ITALFERR – GRUPPO FERROVIE DELLO STATO

GENERAL CONTRACTOR: Consorzio IricoW Due

INFRASTRUTTURE FERROVIARIE STRATEGICHE DEFINITE DALLA LEGGE OBIETTIVO N. 443/01

LINEA A.V./A.C. TORINO-VENEZIA Tratta VERONA-PADOVA
Lotto funzionale Verona-Bivio Vicenza

PROGETTO ESECUTIVO

RILEVATI

RILEVATO FERROVIARIO DA PK 42+825,00 A PK 43+175,00

OPERE DI SOSTEGNO

MURO DI MITIGAZIONE IN CH DAL KM 42+822,40 AL KM 43+170,40 – CARPENTERIA – PIANTA, PROFETTI E SEZIONI - TAV. 1

GENERAL CONTRACTOR	DIRETTORE LAVORI	SCALA :
IL PROGETTISTA INTEGRATORE (Art. 90 L.163/2001) Ing. Giuseppe BALAYNDRA Data: Settembre 2021	Consorzio Iricav Due Ing. Luca MANDOLFI Data: Settembre 2021	1:200

COMMESSA	LOTTO	FASE	ENTE	TIPO DOC.	OPERA/DISCIPLINA	PROGR.	REV.	FOGLIO
IN17	12	E	12	PA	RI8202	001	A	–

Progettazione :										
Rev.	Descrizione	Redatto	Data	Verificato	Data	Approvato	Data	IL PROGETTISTA
A	EMISSIONE	F. TONDI	12/09/21	A.RIPA	12/09/21	F. CASCIANI	12/09/21	Consorzio Iricav Due Ing. Luca MANDOLFI Ordine degli Ingegneri della Provincia di Roma n. 21739
B								
C								

VISTO CONSORZIO IRICAV DUE – Firma: – Data: – Ing. Luca MANDOLFI – Settembre 2021

COD. ELT.F01/02/03	CUP: J41E91000000009	File: IN1712I02RORIR200003A.dwg	Cod. origine: FOR02

Progetto cofinanziato dalla Unione Europea

Scala di plot: – TUTTI I DIRITTI DEL PRESENTE DOCUMENTO SONO RISERVATI. LA PRODUZIONE ANCHE PARZIALE È VIETATA