PIANTA CHIAVE

SCALA 1:1000

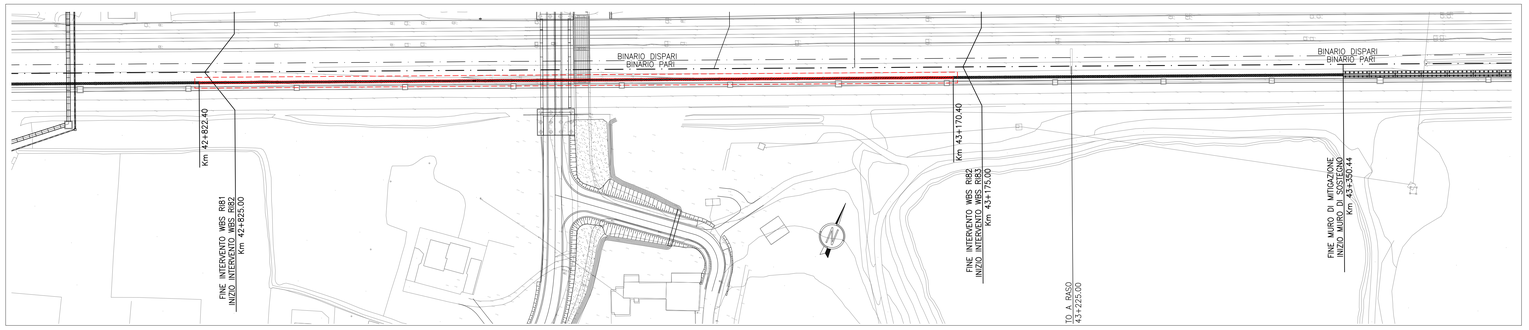

PIANTA – TRACCIAMENTO CONCI 21÷26

SCALA 1:100

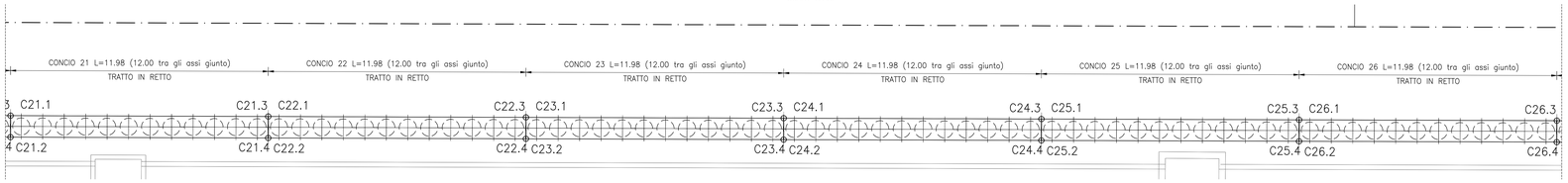

PROFILO LONGITUDINALE LUNGO LO SVILUPPO DEL MURO (CONCI 21÷26)

SCALA 1:100

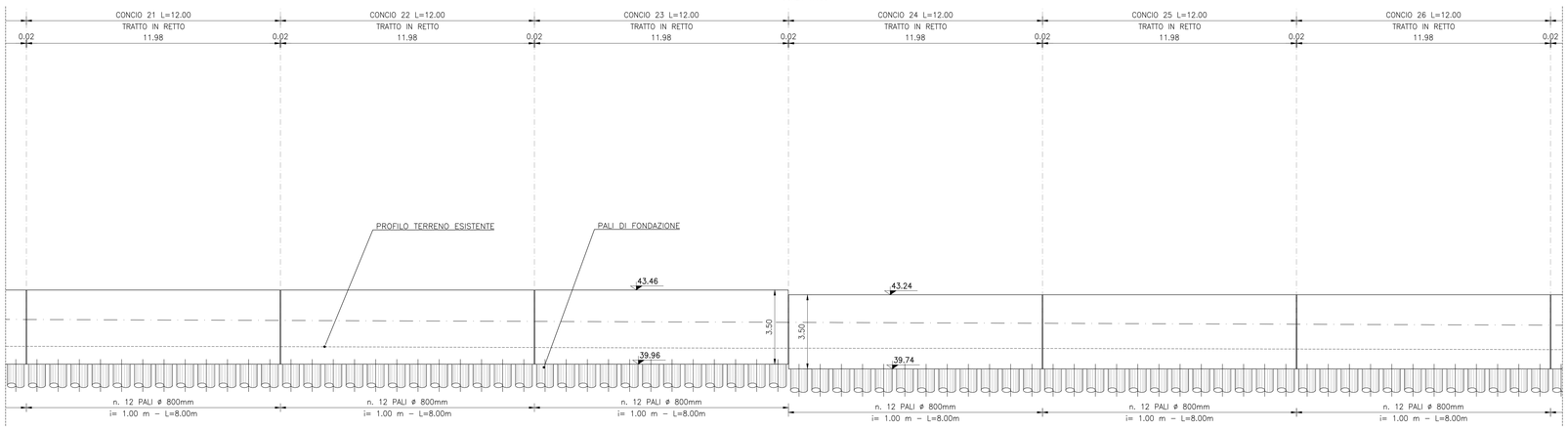

PIANTA – TRACCIAMENTO CONCI 27÷29

SCALA 1:100

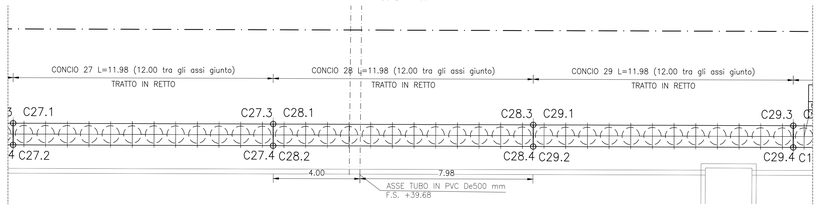

PROFILO LONGITUDINALE LUNGO LO SVILUPPO DEL MURO (CONCI 27÷29)

SCALA 1:100

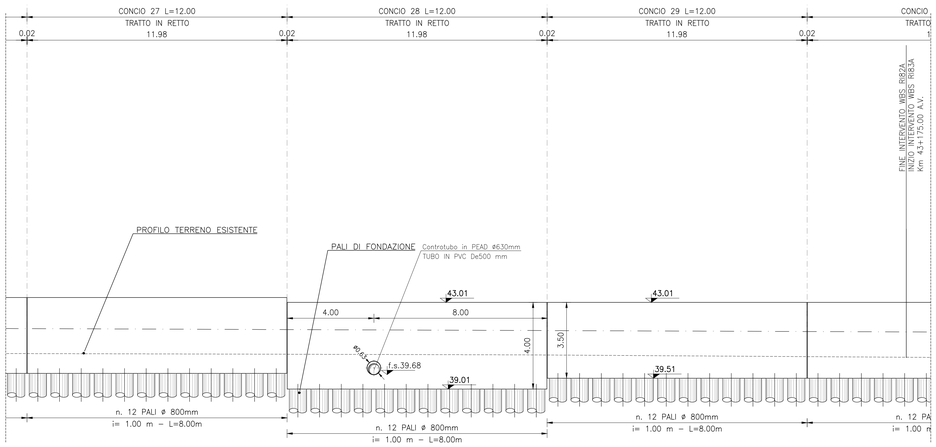

SEZIONE TRASVERSALE TIPO CONCI 1÷29

SCALA 1:100

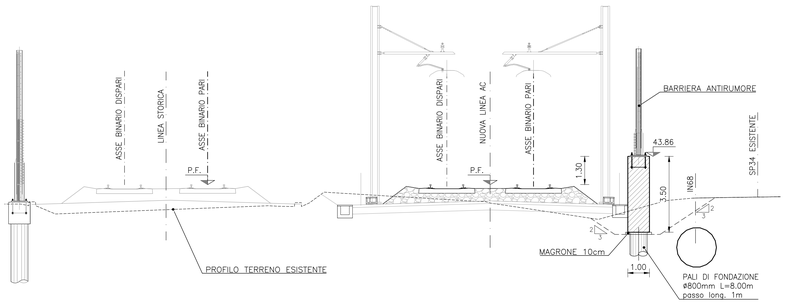

COORDINATE DI TRACCIAMENTO CONCIO 21

N° PUNTO	COORDINATA EST	COORDINATA NORD
C21.1	851623,688	157419,333
C21.2	851624,073	157418,411
C21.3	851634,741	157423,953
C21.4	851635,127	157423,031

COORDINATE DI TRACCIAMENTO CONCIO 22

N° PUNTO	COORDINATA EST	COORDINATA NORD
C22.1	851634,760	157423,961
C22.2	851635,146	157423,038
C22.3	851645,813	157428,581
C22.4	851646,199	157427,658

COORDINATE DI TRACCIAMENTO CONCIO 23

N° PUNTO	COORDINATA EST	COORDINATA NORD
C23.1	851645,832	157428,589
C23.2	851646,218	157427,666
C23.3	851656,885	157433,208
C23.4	851657,271	157432,286

COORDINATE DI TRACCIAMENTO CONCIO 24

N° PUNTO	COORDINATA EST	COORDINATA NORD
C24.1	851656,904	157433,216
C24.2	851657,290	157432,294
C24.3	851667,958	157437,836
C24.4	851668,343	157436,913

COORDINATE DI TRACCIAMENTO CONCIO 25

N° PUNTO	COORDINATA EST	COORDINATA NORD
C25.1	851667,976	157437,844
C25.2	851668,362	157436,921
C25.3	851679,030	157442,464
C25.4	851679,415	157441,541

COORDINATE DI TRACCIAMENTO CONCIO 26

N° PUNTO	COORDINATA EST	COORDINATA NORD
C26.1	851679,049	157442,471
C26.2	851679,434	157441,549
C26.3	851690,102	157447,091
C26.4	851690,488	157446,168

COORDINATE DI TRACCIAMENTO CONCIO 27

N° PUNTO	COORDINATA EST	COORDINATA NORD
C27.1	851690,121	157447,099
C27.2	851690,506	157446,176
C27.3	851701,174	157451,719
C27.4	851701,560	157450,796

COORDINATE DI TRACCIAMENTO CONCIO 28

N° PUNTO	COORDINATA EST	COORDINATA NORD
C28.1	851701,193	157451,727
C28.2	851701,578	157450,804
C28.3	851712,246	157456,346
C28.4	851712,632	157455,424

COORDINATE DI TRACCIAMENTO CONCIO 29

N° PUNTO	COORDINATA EST	COORDINATA NORD
C29.1	851712,265	157456,354
C29.2	851712,651	157455,431
C29.3	851723,318	157460,974
C29.4	851723,704	157460,051

ELABORATI DI RIFERIMENTO

DESCRIZIONE	CODICE
ELENCO ELABORATI	IN1712D2EDRI8200001A
RELAZIONE TECNICA GENERALE	IN1712E2RORI8200001A
RELAZIONE DI CONFRONTO PD/PE	IN1712E2RORI8200003A
PLANIMETRIA STATO DI FATTO	IN1712E2PBRI8200001A
PLANIMETRIA DI PROGETTO	IN1712E2PBRI8200002A
PROFILO LONGITUDINALE	IN1712E2TFRI8200001A
SEZIONI TIPO E PARTICOLARI	IN1712E2WZRI8200001A
SEZIONI TRASVERSALI – TAV. 1	IN1712E2WSRI8200001A
SEZIONI TRASVERSALI – TAV. 2	IN1712E2WSRI8200002A
SEZIONI TRASVERSALI – TAV. 3	IN1712E2WSRI8200003A
TABULATI MOVIMENTI TERRA	IN1712E2TTRI8200001A
RELAZIONE IDRAULICA SMALTIMENTO ACQUE	IN1712E2RIRI8204001A
PLANIMETRIA IDRAULICA E SEZIONE	IN1712E2P2RI8204001A
MURO DI MITIGAZIONE IN DX DAL KM 42+822,40 AL KM 43+170,40 – CARPENTERIA – PIANTA, PROSPETTO E SEZIONI – TAV. 1	IN1712E2PARI8202001A
MURO DI MITIGAZIONE IN DX DAL KM 42+822,40 AL KM 43+170,40 – CARPENTERIA – PIANTA, PROSPETTO E SEZIONI – TAV. 2	IN1712E2PARI8202002A
MURO DI MITIGAZIONE IN DX DAL KM 42+822,40 AL KM 43+170,40 – CARPENTERIA – PIANTA FONDAZIONI E TRACCIAMENTO PALI – TAV. 1	IN1712E2BARI8202001A
MURO DI MITIGAZIONE IN DX DAL KM 42+822,40 AL KM 43+170,40 – CARPENTERIA – PIANTA FONDAZIONI E TRACCIAMENTO PALI – TAV. 2	IN1712E2BARI8202002A
MURO DI MITIGAZIONE IN DX DAL KM 42+822,40 AL KM 43+170,40 – ARMATURA MURI	IN1712E2BBRI8202001A
MURO DI MITIGAZIONE IN DX DAL KM 42+822,40 AL KM 43+170,40 – ARMATURA PALI DI FONDAZIONE	IN1712E2BZRI8202001A
MURO DI MITIGAZIONE IN DX DAL KM 42+822,40 AL KM 43+170,40 – RELAZIONE DI CALCOLO	IN1712E2CLRI8202001A

NOTE GENERALI

- TUTTE LE MISURE SONO ESPRESSE IN METRI, SALVO OVE DIVERSAMENTE INDICATO
- TUTTE LE QUOTE ALTIMETRICHE SONO ESPRESSE IN METRI s.l.m.
- TUTTI GLI ANGOLI SONO ESPRESSI IN GRADI DECIMALI
- TUTTE LE PROGRESSIVE SONO ESPRESSE IN CHILOMETRI E SONO RIFERITE AL BINARIO PARI, SALVO OVE DIVERSAMENTE SPECIFICATO.
- LE QUOTE ESPRESSE SONO DI PROGETTO ED IN SEDE DI ESECUZIONE DEI LAVORI DOVRANNO ESSERE VERIFICATE IN CONTRADDITTORIO CON LA D.L.
- PRIMA DELL'INIZIO DELLE LAVORAZIONI DOVRANNO ESSERE VERIFICATE, IN CONTRADDITTORIO CON D.L., L'ESATTA POSIZIONE DEI SOTTOSERVIZI E LE EVENTUALI INTERFERENZE.
- LE DIMENSIONI RELATIVE ALLO SVILUPPO DEI CONCI DEI MURI IN CURVA SI RIFERISCONO AL LATO INTERNO CURVA.

CARATTERISTICHE DEI MATERIALI

DESCRIZIONE	CODICE
Tabella Materiali	IN1711EI24TGA0100001

COMMITTENTE: RFI RETE FERROVIARIA ITALIANA – GRUPPO FERROVIE DELLO STATO

ALTA SORVEGLIANZA: ITALFERR – GRUPPO FERROVIE DELLO STATO

GENERAL CONTRACTOR: Consorzio IricoW Due

INFRASTRUTTURE FERROVIARIE STRATEGICHE DEFINITE DALLA LEGGE OBIETTIVO N. 443/01

LINEA A.V. /A.C. TORINO-VENEZIA Tratta VERONA-PADOVA
Lotto funzionale Verona-Bivio Vicenza

PROGETTO ESECUTIVO

RILEVATI

RILEVATO FERROVIARIO DA PK 42+825,00 A PK 43+175,00

OPERE DI SOSTEGNO

MURO DI MITIGAZIONE IN DX DAL KM 42+822,40 AL KM 43+170,40 - CARPENTERIA - PIANTA, PROSPETTO E SEZIONI - TAV. 2

GENERAL CONTRACTOR	DIRETTORE LAVORI	SCALA :
MANDATARIA INTEGRATORE Ing. Giovanni BALAVENDA Ordine degli Ingegneri di Venezia n. 4289 Data: Settembre 2021	Consorzio IricoW Due Ing. Paolo CARMONA Data: Settembre 2021	Varie

COMMESSA	LOTTO	FASE	ENTE	TIPO DOC.	OPERA/DISCIPLINA	PROGR.	REV.	FOGLIO
IN17	12	E	12	PA	RI8202	002	A	–

VISTO CONSORZIO IRICAV DUE – Firma: Ing. Luca BANDOLFI – Data: Settembre 2021

Progettazione :

Rev.	Descrizione	Redatto	Data	Verificato	Data	Approvato	Data	IL PROGETTISTA
A	EMISSIONE	E. TOSCA	15/09/21	L. AJFER	15/09/21	P. GIOVANNI	15/09/21	ORDINE DEGLI INGEGNERI DELLA PROV. DI VENEZIA Ing. Giovanni BALAVENDA Iscritto all'Albo n. 4289
B								
C								

CIG. 8377937CD1 | CUP: J41E91000000009 | File: IN1712D2PARBI8202002A_01.DWG | Cod. origine: CONCI

Progetto cofinanziato dalla Unione Europea

Scala di plot:

TUTTI I DIRITTI DEL PRESENTE DOCUMENTO SONO RISERVATI: LA PRODUZIONE ANCHE PARZIALE È VIETATA