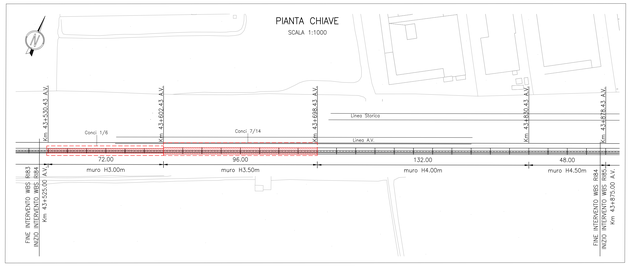

SEZIONE TRASVERSALE TIPO RI84 – CONCI 1÷6

SCALA 1:100

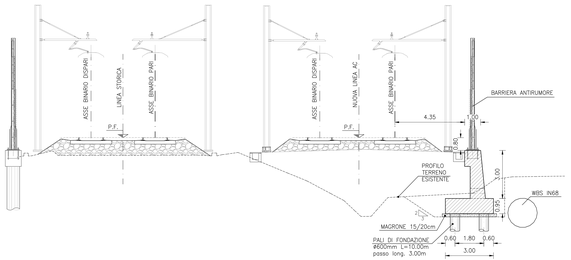

SEZIONE TRASVERSALE TIPO RI84 – CONCI 7÷14

SCALA 1:100

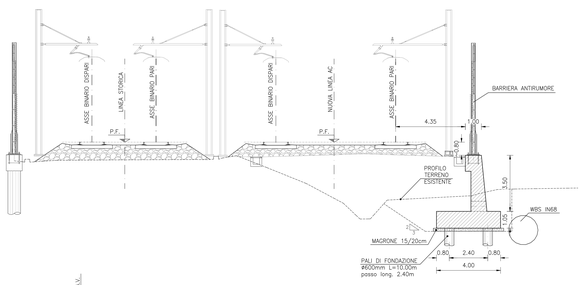

SEZIONE TIPO

SCALA 1:50

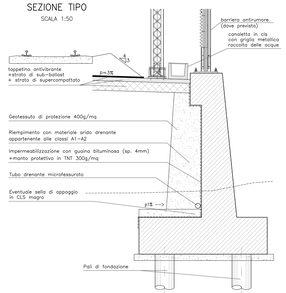

RI84 – PIANTA – TRACCIAMENTO CONCI 1÷6 – Prog. da 43+530.43 a 43+602.43

SCALA 1:100

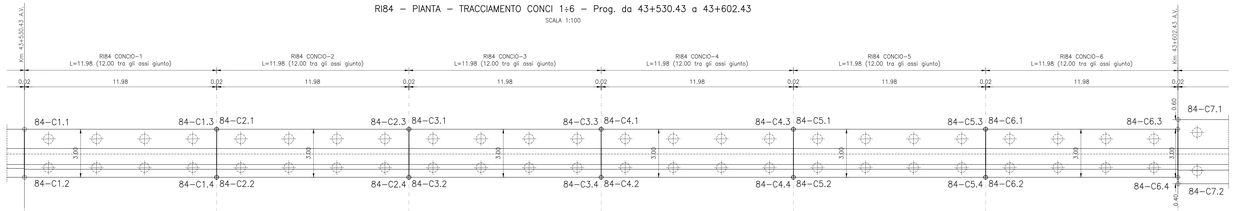

RI84 – PROFILO LONGITUDINALE CONCI 1÷6 – Prog. da 43+530.43 a 43+602.43

SCALA 1:100

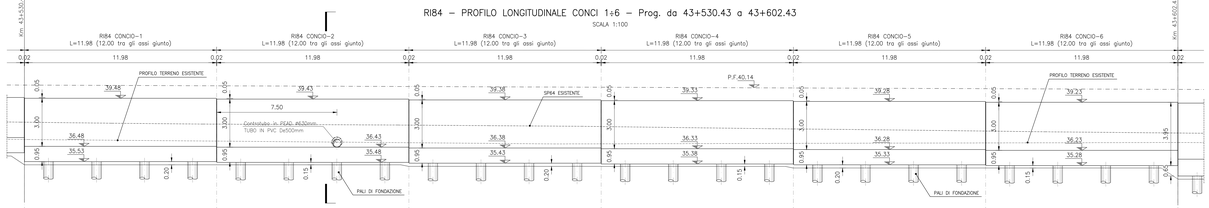

RI84 COORDINATE DI TRACCIAMENTO CONCIO 1		
N° PUNTO	COORDINATA EST	COORDINATA NORD
84–C1.1	852055,035	157600,915
84–C1.2	852056,191	157598,147
84–C1.3	852066,088	157605,535
84–C1.4	852067,245	157602,767

RI84 COORDINATE DI TRACCIAMENTO CONCIO 2		
N° PUNTO	COORDINATA EST	COORDINATA NORD
84–C2.1	852066,106	157605,542
84–C2.2	852067,263	157602,774
84–C2.3	852077,160	157610,162
84–C2.4	852078,317	157607,394

RI84 COORDINATE DI TRACCIAMENTO CONCIO 3		
N° PUNTO	COORDINATA EST	COORDINATA NORD
84–C3.1	852077,178	157610,170
84–C3.2	852078,335	157607,402
84–C3.3	852088,232	157614,790
84–C3.4	852089,389	157612,022

RI84 COORDINATE DI TRACCIAMENTO CONCIO 4		
N° PUNTO	COORDINATA EST	COORDINATA NORD
84–C4.1	852088,250	157614,797
84–C4.2	852089,407	157612,029
84–C4.3	852099,304	157619,417
84–C4.4	852100,460	157616,649

RI84 COORDINATE DI TRACCIAMENTO CONCIO 5		
N° PUNTO	COORDINATA EST	COORDINATA NORD
84–C5.1	852099,322	157619,425
84–C5.2	852100,479	157616,657
84–C5.3	852110,376	157624,044
84–C5.4	852111,532	157621,276

RI84 COORDINATE DI TRACCIAMENTO CONCIO 6		
N° PUNTO	COORDINATA EST	COORDINATA NORD
84–C6.1	852110,394	157624,052
84–C6.2	852111,551	157621,284
84–C6.3	852121,447	157628,672
84–C6.4	852122,604	157625,904

RI84 MURO H=3.00m

SCALA 1:50

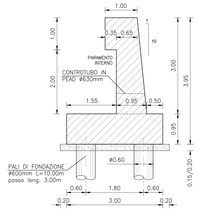

RI84 – PIANTA – TRACCIAMENTO CONCI 7÷14 – Prog. da 43+602.43 a 43+698.43

SCALA 1:100

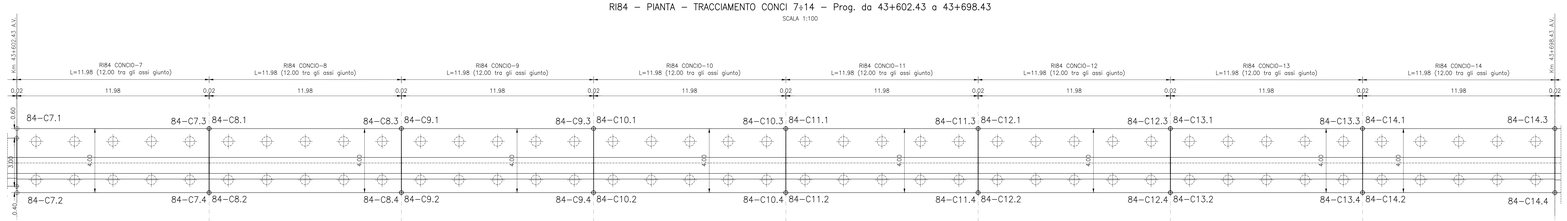

RI84 – PROFILO LONGITUDINALE CONCI 7÷14 – Prog. da 43+602.43 a 43+698.43

SCALA 1:100

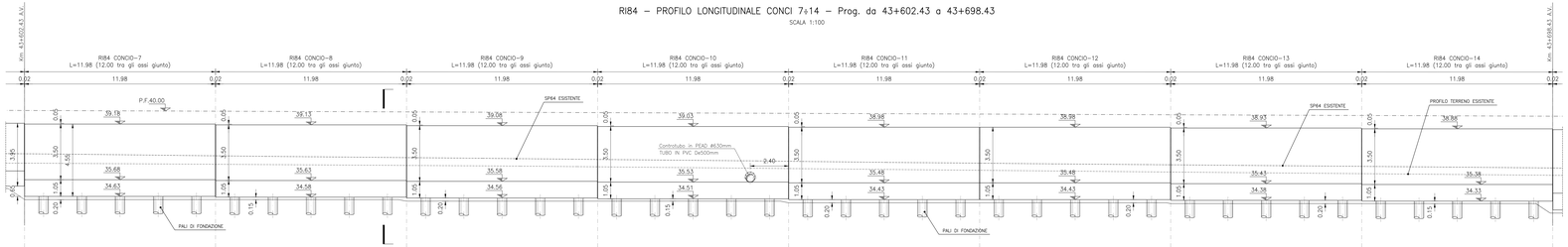

RI84 COORDINATE DI TRACCIAMENTO CONCIO 7		
N° PUNTO	COORDINATA EST	COORDINATA NORD
84–C7.1	852121,234	157629,233
84–C7.2	852122,777	157625,543
84–C7.3	852132,288	157633,853
84–C7.4	852133,830	157630,162

RI84 COORDINATE DI TRACCIAMENTO CONCIO 8		
N° PUNTO	COORDINATA EST	COORDINATA NORD
84–C8.1	852132,306	157633,861
84–C8.2	852133,849	157630,170
84–C8.3	852143,360	157638,480
84–C8.4	852144,902	157634,790

RI84 COORDINATE DI TRACCIAMENTO CONCIO 9		
N° PUNTO	COORDINATA EST	COORDINATA NORD
84–C9.1	852143,378	157638,488
84–C9.2	852144,921	157634,798
84–C9.3	852154,432	157643,108
84–C9.4	852155,974	157639,417

RI84 COORDINATE DI TRACCIAMENTO CONCIO 10		
N° PUNTO	COORDINATA EST	COORDINATA NORD
84–C10.1	852154,450	157643,116
84–C10.2	852155,993	157639,425
84–C10.3	852165,504	157647,735
84–C10.4	852167,046	157644,045

RI84 COORDINATE DI TRACCIAMENTO CONCIO 11		
N° PUNTO	COORDINATA EST	COORDINATA NORD
84–C11.1	852165,522	157647,743
84–C11.2	852167,064	157644,053
84–C11.3	852176,575	157652,363
84–C11.4	852178,118	157648,672

RI84 COORDINATE DI TRACCIAMENTO CONCIO 11		
N° PUNTO	COORDINATA EST	COORDINATA NORD
84–C11.1	852165,522	157647,743
84–C11.2	852167,064	157644,053
84–C11.3	852176,575	157652,363
84–C11.4	852178,118	157648,672

RI84 COORDINATE DI TRACCIAMENTO CONCIO 12		
N° PUNTO	COORDINATA EST	COORDINATA NORD
84–C12.1	852176,594	157652,371
84–C12.2	852178,136	157648,680
84–C12.3	852187,647	157656,990
84–C12.4	852189,190	157653,300

RI84 COORDINATE DI TRACCIAMENTO CONCIO 13		
N° PUNTO	COORDINATA EST	COORDINATA NORD
84–C13.1	852187,666	157656,998
84–C13.2	852189,208	157653,307
84–C13.3	852198,719	157661,618
84–C13.4	852200,262	157657,927

RI84 COORDINATE DI TRACCIAMENTO CONCIO 14		
N° PUNTO	COORDINATA EST	COORDINATA NORD
84–C14.1	852198,738	157661,626
84–C14.2	852200,280	157657,935
84–C14.3	852209,791	157666,245
84–C14.4	852211,334	157662,555

RI84 MURO H=3.50m

SCALA 1:50

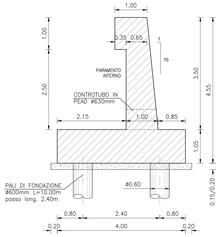

ELABORATI DI RIFERIMENTO

DESCRIZIONE	CODICE
ELENCO ELABORATI	IN1712EZZCERR840001A
RELAZIONE TECNICA GENERALE	IN1712EZZRGRR840001A
RELAZIONE DI CALCOLO MURI	IN1712EZZRBRR840001A
PLANIMETRIA STATO DI FATTO	IN1712EZZPBRR840001A
PLANIMETRIA DI PROGETTO	IN1712EZZPBRR840002A
PROFILO LONGITUDINALE	IN1712EZZFZRR840001A
SEZIONI TIPO E PARTICOLARI	IN1712EZZKZRR840001A
SEZIONI TRASVERSALI – Tav. 1	IN1712EZZWIRR840001A
SEZIONI TRASVERSALI – Tav. 2	IN1712EZZWIRR840002A
SEZIONI TRASVERSALI – TAV. 3	IN1712EZZWIRR840003A
TABULATI MOVIMENTI TERRA	IN1712EZZNTRR840001A
RELAZIONE IDRAULICA SMALTIMENTO ACQUE	IN1712EZZRIDR840001A
PLANIMETRIA DI PROGETTO – SEZIONE	IN1712EZZPIDR840001A
PLANIMETRIA E SEZIONI	IN1712EZZPIARR840001A
MURO DI SOSTEGNO IN DX DAL KM 43+530.44 AL KM 43+878.44 – CARPENTERIA – PIANTA, PROFILO LONGITUDINALE – TAV. 1	IN1712EZZQBMR840002A
MURO DI SOSTEGNO IN DX DAL KM 43+530.44 AL KM 43+878.44 – CARPENTERIA – PIANTA, PROFILO E SEZIONI – TAV. 2	IN1712EZZQBMR840003A
MURO DI SOSTEGNO IN DX DAL KM 43+530.44 AL KM 43+878.44 – CARPENTERIA – PIANTA, FONDAZIONE E TRACCIAMENTO PALI – TAV. 1	IN1712EZZQBMR842001A
MURO DI SOSTEGNO IN DX DAL KM 43+530.44 AL KM 43+878.44 – CARPENTERIA – PIANTA, FONDAZIONE E TRACCIAMENTO PALI – TAV. 2	IN1712EZZQBMR842002A
MURO DI SOSTEGNO IN DX DAL KM 43+530.44 AL KM 43+878.44 – ARMATURA MURI – TAV. 1	IN1712EZZQBBR840001A
MURO DI SOSTEGNO IN DX DAL KM 43+530.44 AL KM 43+878.44 – ARMATURA MURI – TAV. 2	IN1712EZZQBBR840002A
MURO DI SOSTEGNO IN DX DAL KM 43+530.44 AL KM 43+878.44 – ARMATURA PALI DI FONDAZIONE	IN1712EZZQBBR842001A
MURO DI SOSTEGNO IN DX DAL KM 43+530.44 AL KM 43+878.44 – RELAZIONE DI CALCOLO	IN1712EZZCLRB840001A
MURO DI SOSTEGNO IN DX DAL KM 43+530.44 AL KM 43+878.44 – RELAZIONE DI CALCOLO PALI DI FONDAZIONE	IN1712EZZCLRB842002A

NOTE GENERALI

- TUTTE LE MISURE SONO ESPRESSE IN METRI, SALVO OVE DIVERSAMENTE INDICATO
- TUTTE LE QUOTE ALTIMETRICHE SONO ESPRESSE IN METRI s.l.m.
- TUTTI GLI ANGOLI SONO ESPRESSI IN GRADI DECIMALI
- TUTTE LE PROGRESSIVE SONO ESPRESSE IN CHILOMETRI E SONO RIFERITE AL BINARIO PARI, SALVO OVE DIVERSAMENTE SPECIFICATO.
- LE QUOTE ESPRESSE SONO DI PROGETTO ED IN SEDE DI ESECUZIONE DEI LAVORI DOVRANNO ESSERE VERIFICATE IN CONTRADDITTORIO CON LA D.L.
- PRIMA DELL'INIZIO DELLE LAVORAZIONI DOVRANNO ESSERE VERIFICATE, IN CONTRADDITTORIO CON D.L., L'ESATTA POSIZIONE DEI SOTTOSERVIZI E LE EVENTUALI INTERFERENZE.

CARATTERISTICHE DEI MATERIALI

DESCRIZIONE	CODICE
Tabella Materiali	IN1712EZZ47RI0002001

COMMITTENTE:

RFI RETE FERROVIARIA ITALIANA
GRUPPO FERROVIE DELLO STATO

ALTA SORVEGLIANZA:

ITALFERR
GRUPPO FERROVIE DELLO STATO

GENERAL CONTRACTOR:

IRICAV2

INFRASTRUTTURE FERROVIARIE STRATEGICHE DEFINITE DALLA LEGGE OBIETTIVO N. 443/01

LINEA A.V. /A.C. TORINO-VENEZIA Tratta VERONA-PADOVA
Lotto funzionale Verona-Bivio Vicenza

PROGETTO ESECUTIVO

RILEVATI
RILEVATO FERROVIARIO DA PK 43+525,00 A PK 43+875,00
OPERE DI SOSTEGNO

Muro di sostegno in dx dal km 43+530.44 al km 43+878.44 - Carpenteria - Pianta, prospetto e sezioni - Tav. 1

IL PROGETTISTA	GENERAL CONTRACTOR	DIRETTORE LAVORI	SCALA :
INTEGRATE ENGINEERING Il Direttore Tecnico (Ing. Luigi Migliorini) Data: Gennaio 2021	Consorzio Iricav Due (Ing. Paolo Carmignani) Data: Dicembre 2021		Varie

CODIFICA									
COMMESSA	LOTTO	FASE	ENTE	TIPO DOC.	OPERA/DISCIPLINA	PROGR.	REV.	FOGLIO	
IN17	12	E	12	PA	RI84Q02	001	A		

VISTO CONSORZIO IRICAV DUE
Firma: IRICAV2
Ing. Luca MASCIOCCHI
Data: Dicembre 2021

Progettazione :

Rev.	Descrizione	Redatto	Data	Verificato	Data	Approvato	Data	S.MONITORING
A	EMISSIONE	G.TOSCA	23/12/21	G.CAPPELLI	23/12/21	F. Cassiani	23/12/21	
B								
C								

CIG: 8277957C61 | CUP: J41E91000000009 | File: IN1712EZZRGRR840001A.DWG

Progetto cofinanziato dalla Unione Europea

Cod. origine: CSM01

Scala di prot. | TUTTI I DIRITTI DEL PRESENTE DOCUMENTO SONO RISERVATI. LA RIPRODUZIONE ANCHE PARZIALE E VIETATA