PLANIMETRIA MURO DI SOSTEGNO
scala 1:100

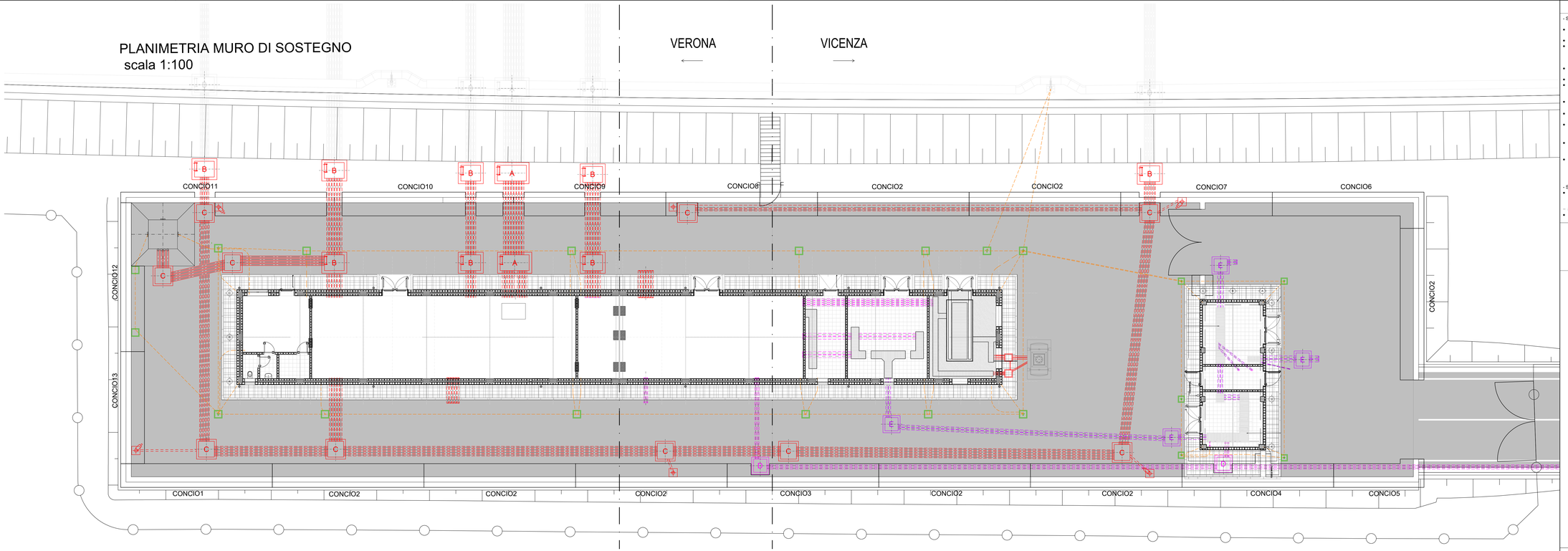

PIANTA FONDAZIONE
scala 1:100

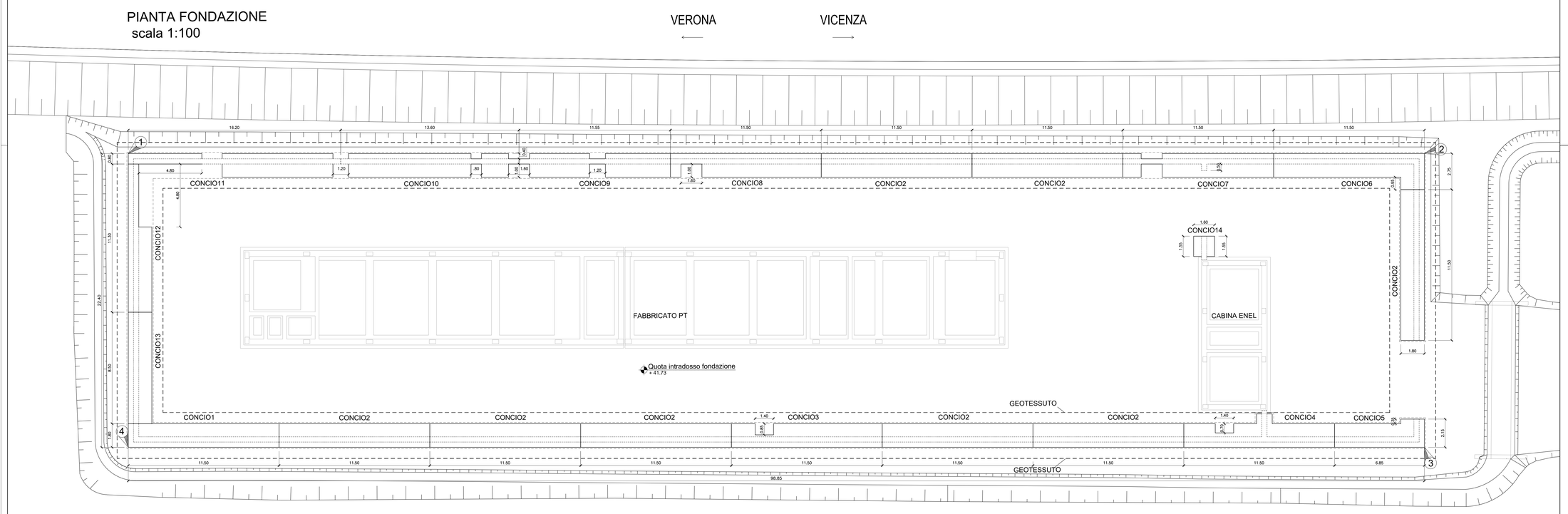

NOTE GENERALI

- SALVO DIVERSE SPECIFICHE INDICAZIONI SULLE TAVOLE -

- LE MISURE E LE QUOTE DOVRANNO ESSERE VERIFICATE IN CANTIERE AL MOMENTO DELL'ESECUZIONE DEI LAVORI.
- LE QUOTE SONO ESPRESSE IN CENTIMETRI SALVO DIVERSA INDICAZIONE.
- SALVO DIVERSA SPECIFICA INDICAZIONE, QUANTO RIPORTATO SUGLI ELABORATI DEL PROGETTO STRUTTURALE (NOTE, MATERIALI, QUOTE, DIMENSIONI, INDICAZIONI COSTRUTTIVE, ARMATURE, PARTICOLARI, ...) SI INTENDE GENERALMENTE RIFERITO ED ESTESO A TUTTI GLI ELEMENTI STRUTTURALI UGUALI O ANALOGHI A QUELLI OGGETTO DELL'INDICAZIONE.
- NON MISURARE I DISEGNI. LE QUOTE MANCANTI DOVRANNO ESSERE CONCORDATE CON I PROGETTISTI E LA DIREZIONE LAVORI.
- IN CASO DI INCOERENZE GRAFICHE TRA GLI ELABORATI PREVALGONO I DISEGNI DI MAGGIOR DETTAGLIO.
- PER IL POSIZIONAMENTO DEI VANI E DEI FORI PER IMPIANTI, PLUVIALI E TUBAZIONI SI VEDANO GLI ELABORATI DEL PROGETTO ARCHITETTONICO E IMPIANTISTICO. PER L'INSERIMENTO ALL'INTERNO DEGLI ELEMENTI STRUTTURALI SI VEDANO I DETTAGLI TIPOLOGICI DELLE TAVOLE DI ARMATURA.
- EVENTUALI TUBAZIONI DI DIAMETRO INFERIORE AI 10 CM NON INDICATE NELLE PRESENTI TAVOLE DEVONO ESSERE DISPOSTE IN MODO DA NON INTERFERIRE CON LE ARMATURE.
- SI DOVRÀ VERIFICARE IN SITO L'ESATTO POSIZIONAMENTO DELLE RETI TECNOLOGICHE ESISTENTI E DI PROGETTO.
- SI RIMANDA AGLI ELABORATI ARCHITETTONICI ED IMPIANTISTICI PER L'ESATTO POSIZIONAMENTO DELLE FOROMETRIE SUGLI ELEMENTI STRUTTURALI. IN CASO DI EVIDENTI DIFFORMITÀ RISPETTO AI DISEGNI STRUTTURALI, SI RACCOMANDA DI CONTATTARE LA DIREZIONE LAVORI.
- SI RIMANDA AD ALTRI PACCHETTI PROGETTUALI PER TUTTO CIÒ CHE CONCERNE LE OPERE DI SOSTEGNO (DIAFRAMMI), I PALI DI FONDAZIONE E LE SOLUZIONI TECNICHE ADOTTATE PER IL CONSOLIDAMENTO DEL TERRENO.
- LA QUOTA +0.00M RELATIVA AL FABBRICATO PT ED ALLA CABINA ENEL EQUIVALE ALLA QUOTA ASSOLUTA PARI A +41.73 M.S.L.M.M.CHE COINCIDONO CON L'INTRADOSSO DELLE FONDAZIONI DI: FABBRICATO, CABINA ENEL E MURI (PER LE QUOTE PUNTUALI DEL PIAZZALE FARE RIFERIMENTO AGLI ELABORATI DELLE URBANIZZAZIONI)

- STRUTTURE DI FONDAZIONE
- LE FONDAZIONI E PAVIMENTAZIONI POGGIANO SUL PIANO CAMPAGNA SCOTICATO E COMPATTATO O RIPORTO STRUTTURALE COMPATTATO AL 95% DELLA PROVA AASHTO MODIFICATA

- NOTE
- PER LE CARATTERISTICHE DEI MATERIALI DA IMPIEGARE VEDERE ELABORATO "TABELLA MATERIALI"

COORDINATE MURO DI SOSTEGNO

PUNTO	COORDINATA X	COORDINATA Y
1	822834.05	144987.79
2	822927.15	144954.57
3	822919.62	144933.48
4	822826.53	144966.69

K-MAP



COMMITTENTE:

RFI RETE FERROVIARIA ITALIANA
GRUPPO FERROVIE DELLO STATO

ALTA SORVEGLIANZA:

ITALFERR
GRUPPO FERROVIE DELLO STATO

GENERAL CONTRACTOR:

IRICAV2

INFRASTRUTTURE FERROVIARIE STRATEGICHE DEFINITE DALLA LEGGE OBIETTIVO N. 443/01

LINEA A.V. /A.C. TORINO-VENEZIA Tratta VERONA-PADOVA
Lotto funzionale Verona-Bivio Vicenza

PROGETTO ESECUTIVO

FABBRICATI
FA05 - FABBRICATO PT AL KM 7+475,00
STRUTTURE
MURI DI SOSTEGNO - PLANIMETRIA E PIANTA FONDAZIONI

IL PROGETTISTA INTEGRATORE	GENERAL CONTRACTOR	DIRETTORE LAVORI	SCALA :
Ing. Claudio DE GIUDICI Ordine degli Ingegneri di Udine n. 2063 Ingegneri di Udine n. 2063 Data:	Consorzio Iricav Due Ing. Paolo CARMONA Data:		Varie

COMMESSA	LOTTO	FASE	ENTE	TIPO DOC.	OPERA/DISCIPLINA	PROGR.	REV.	FOGLIO
IN17	12	E	I2	P2	FA0500	006	A	001 di 001

IRICAV2

VISTO CONSORZIO IRICAV DUE
Firma
Data

Progettazione :

Rev.	Descrizione	Redatto	Data	Verificato	Data	Approvato	Data
A	EMISSIONE	Consorzio Iricav due	12/12/22	Italferr	12/12/22	Consorzio Iricav due	12/12/22

CIG: 8317947C5D
CUP: J41E91000000009
File: IN17 1 2 E 0 P2 FA 05 0 0 006 A 00 .Rilevamento
Cod. origine:

Progetto cofinanziato dalla Unione Europea

Scala di plot:

TUTTI I DIRITTI DEL PRESENTE DOCUMENTO SONO RISERVATI. LA RIPRODUZIONE ANCHE PARZIALE È VIETATA.

K-MAP