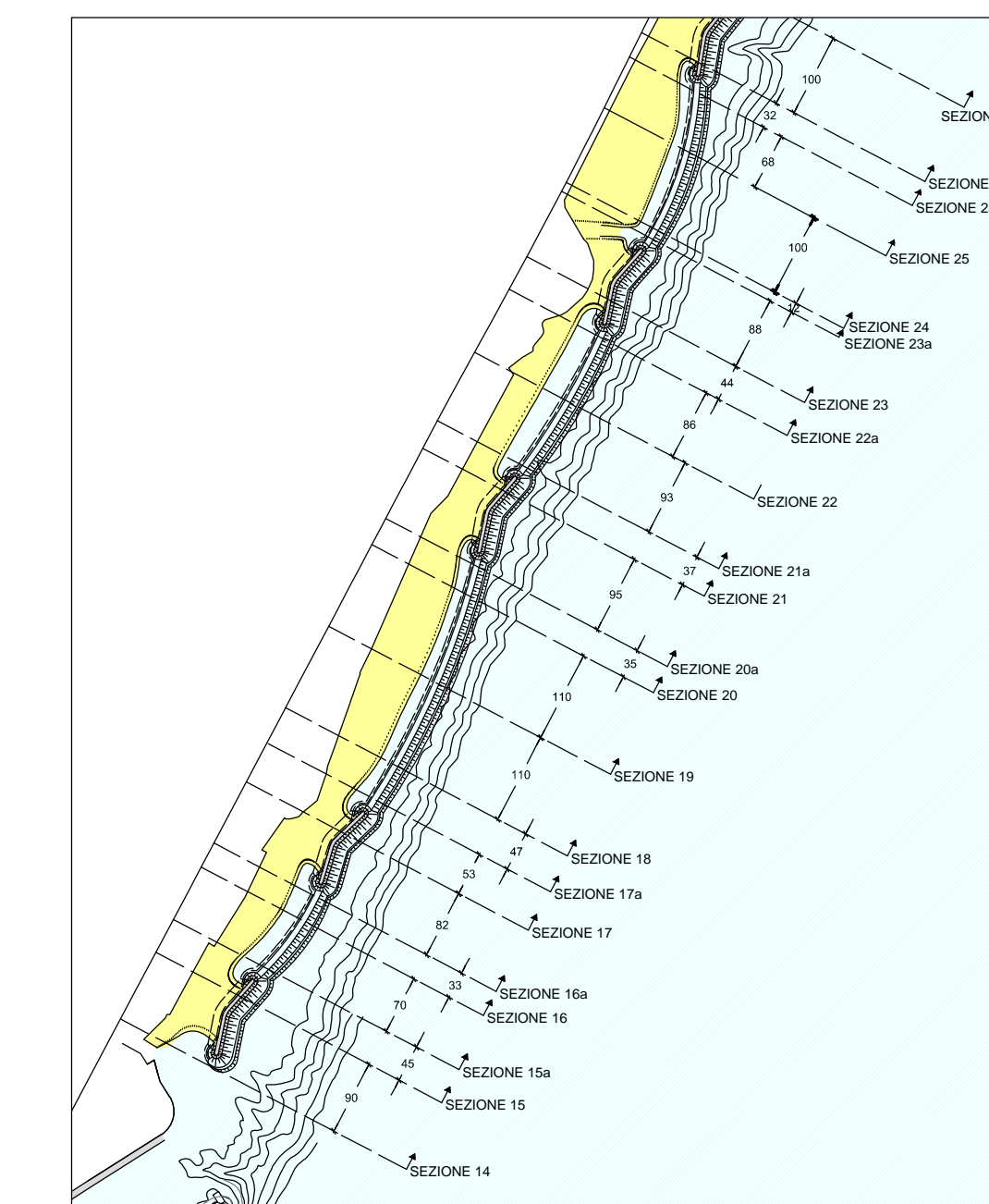
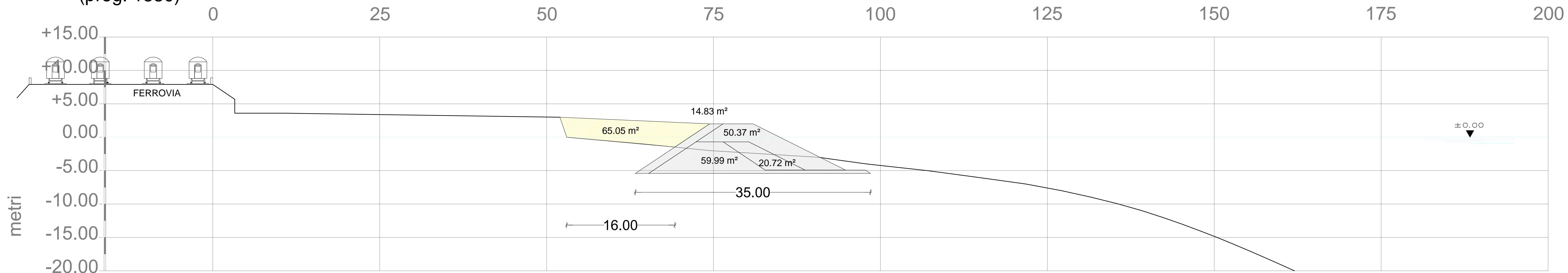


SEZIONE 26

(prog. 1330)

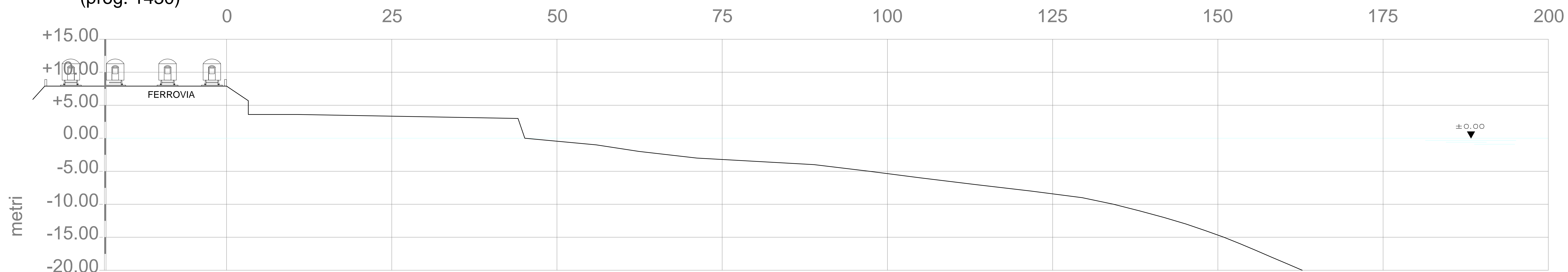


NOTE

- 1) Tutte le misure sono in metri, ove non diversamente indicato
- 2) Le quote di elevazione sono in metri e sono riferite al livello medio mare. La marea astronomica ha andamento semidiurno. I massimi dislivelli rispetto al medio mare inclusi effetti meteo sono:
- max innalzamento +0,34 m l.m.m.
- max abbassamento -0,35 m l.m.m.
- 3) La topografia e la batimetria sono tratte dai rilievi eseguiti nel 2008 nell'ambito degli Studi Specialistici affidati all'Università degli Studi di Messina. Le batimetrie più profonde sono tratte dai rilievi del 2007 eseguiti nell'ambito degli studi del Piano Regolatore
- 4) I materiali sabbiosi per la realizzazione del ripascimento provengono dai dragaggi. In merito vedi elaborato A011R

SEZIONE 27

(prog. 1430)



Il Sindaco del Comune di Messina
Commissario Delegato ex C.P.C.A. n. 3721 del 19 Dicembre 2008

ENTE APPALTANTE

Commissario Delegato per l'Emergenza Traffico a Messina ex OPCM 3633/07 e successive, con sede presso il Comune di Messina, Piazza Unione Europea, 98100 Messina

A.T.I. IMPRESE

CO.ED.MAR
Nuova CO.ED.MAR Srl
Via Banchina F - Val da Rio
30015 Chioggia (VE)

CONSORZIO COOPERATIVE COSTRUZIONI
Consorzio Cooperative Costruzioni
COC Società Cooperativa
Via Marco Emilio Lepido, 182/2
40132 Bologna

PROGETTAZIONE

FOM
Favorobasiliana Ingegneria
30058 Mirano (VE)
Via Ravennate 9/10
www.favoro-milan.com
Tel. +39 041 3785 711
Fax +39 041 4320 933
fm@favoro-milan.com

IDROTEC
20143 Milano
Via Cassala, 11
Tel. +39 02 8942 2885
Fax +39 02 8942 3133
mail@idrotec-ingegneria.it

Ing. Vincenzo Iacopino
Arch. Giuseppe Falzea
Arch. Claudio Lucchesi
Ing. Manlio Marino
Dott. Geol. Sergio Dolfin
Viale Regina Elena, 125 - Messina
Viale 1° Settembre, 37 - Messina
Via Roma, 117 - P.zza del Melo (ME)
Via Placido, 6 - Messina
Via Marina, 4 - Torre Faro (ME)

PROGETTO

COMUNE DI MESSINA
LAVORI DI COSTRUZIONE DELLA PIATTAFORMA
LOGISTICA INTERMODALE TREMESTIERI CON ANNESSO
SCALO PORTUALE - PRIMO STRALCIO FUNZIONALE

EMISSIONE

PROGETTO DEFINITIVO

TITOLO

OPERE DI PROTEZIONE DEL LITORALE
CON RIPASCIMENTO PROTETTO
Sezioni di computo (foglio 6 di 6)

REV.	DATA	FILE	OGGETTO	DIS.	APPR.
A					
B					
C					
D					
E					

ELABORATO N.

G797FMCD041

DATA	SCALA	FILE
20/05/2010	1:250	G797FMCD041.dwg
ELABORATO	DESIGNATO	APPROVATO
G797/10	L.M.	T.T.