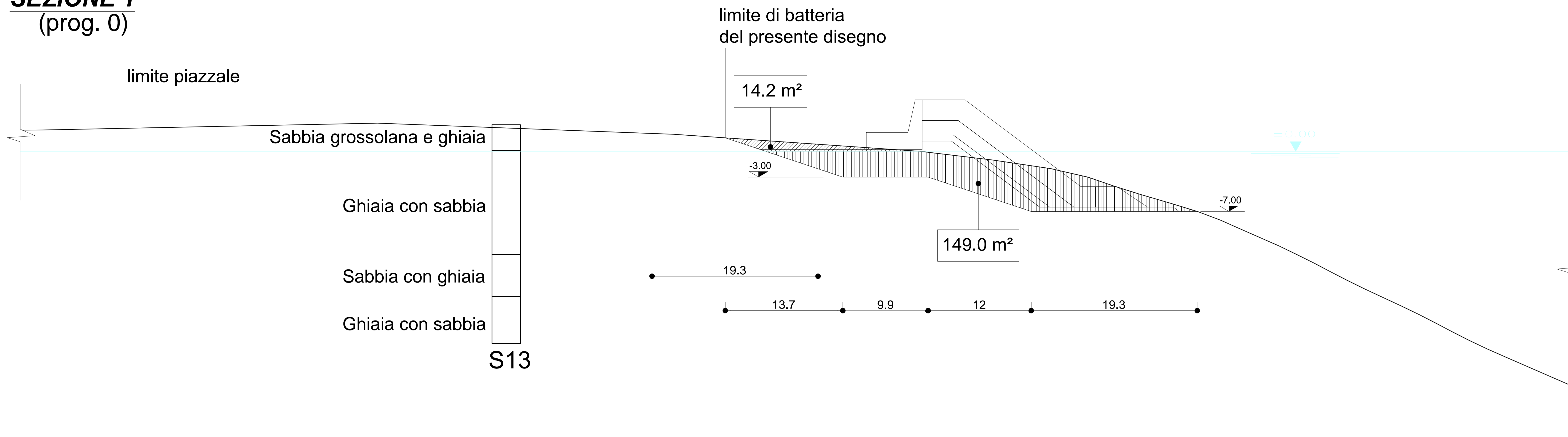
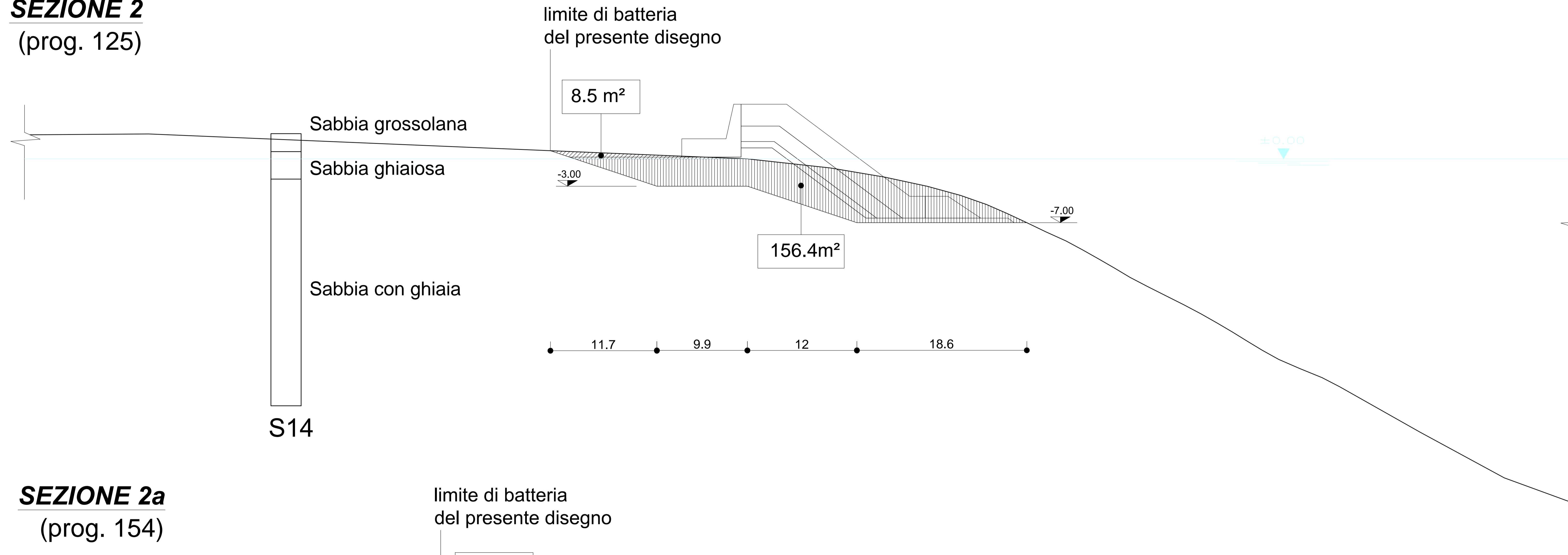


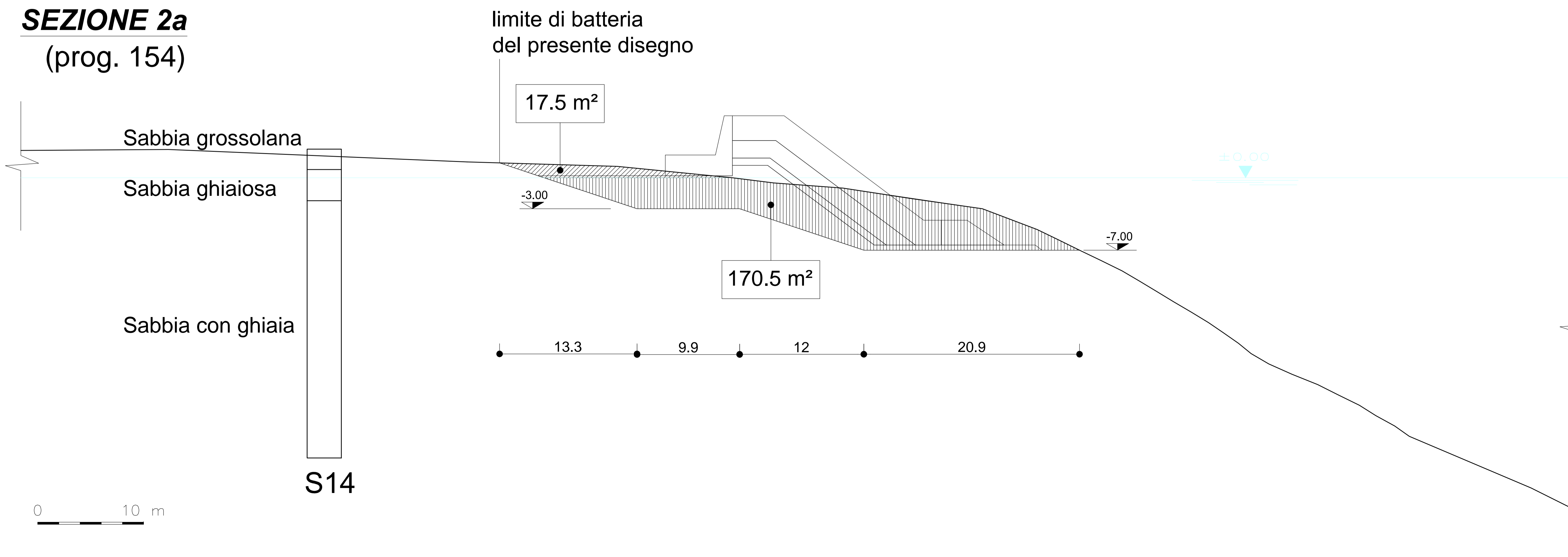
**SEZIONE 1**  
(prog. 0)



**SEZIONE 2**  
(prog. 125)



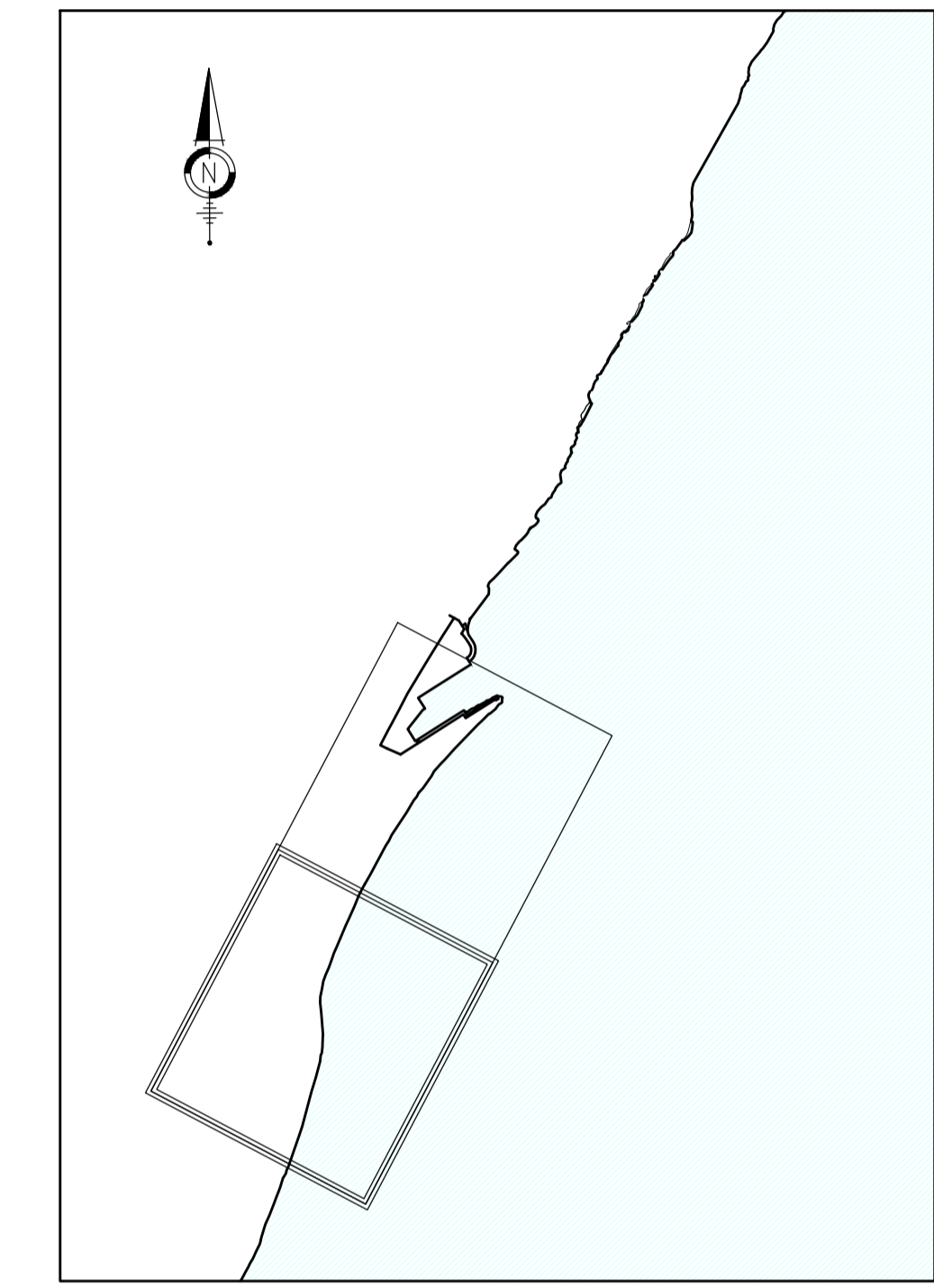
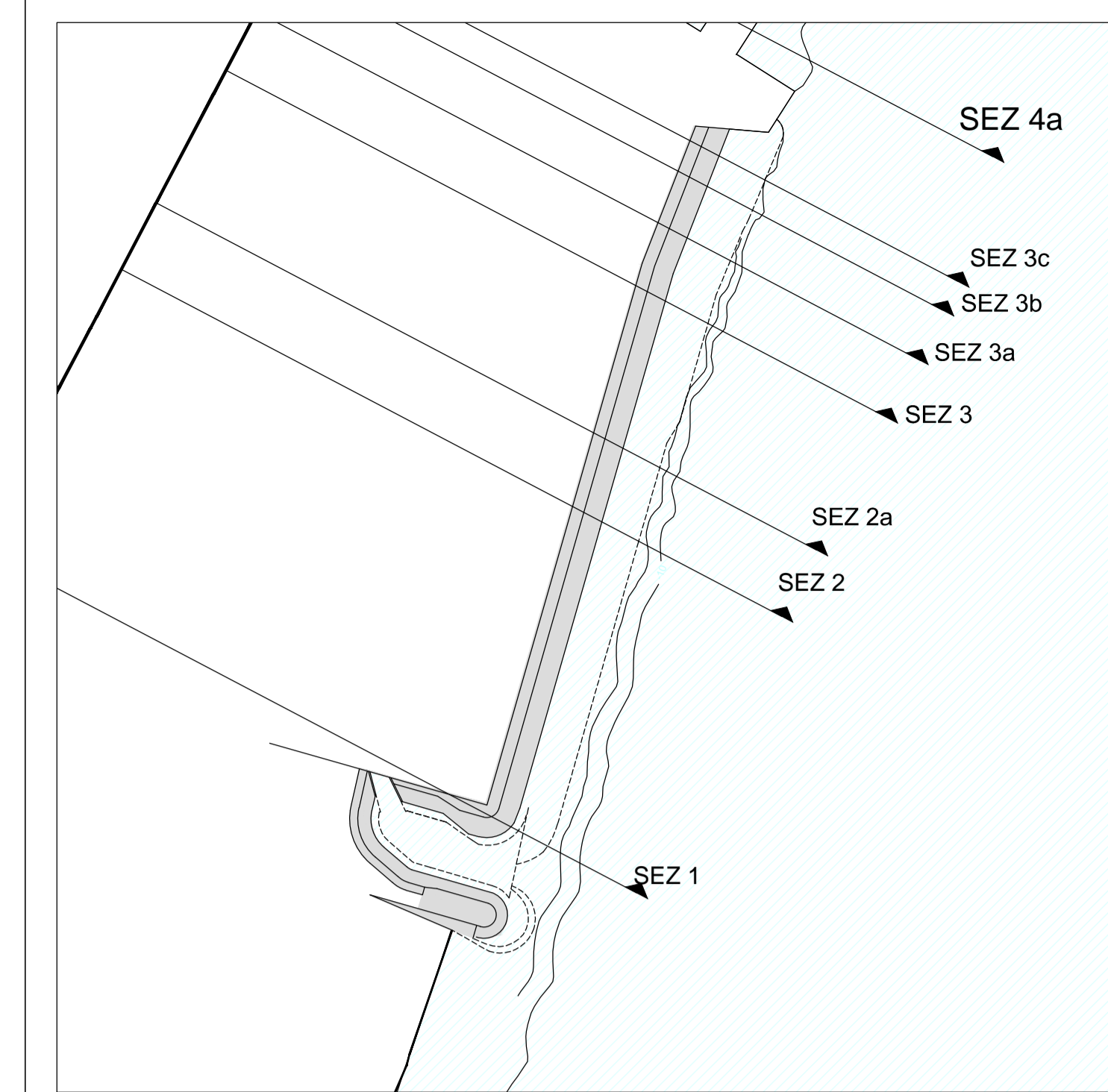
**SEZIONE 2a**  
(prog. 154)



0 10 m

**LEGENDA:**

- Profilo esistente
- Opere Progetto Definitivo
- - - Sagoma del Progetto Preliminare
- Stratigrafia dei sondaggi eseguiti nel 2008
- S12
- ▨ Scavo al di sopra del l.m.m.
- ▩ Dragaggi
- ▧ Scavo a sezione obbligata per imbasamento opere



- NOTE**
- 1) Tutte le misure sono in metri, ove non diversamente indicato
  - 2) Le quote di elevazione sono in metri e sono riferite al livello medio mare. La marea astronomica ha andamento semidiurno. I massimi dislivelli rispetto al medio mare inclusi effetti meteo sono:  
- max innalzamento +0,34 m l.m.m.  
- max abbassamento -0,35 m l.m.m.
  - 3) La topografia e la batimetria sono tratte dai rilievi eseguiti nel 2008 nell'ambito degli Studi Specialistici affidati all'Università degli Studi di Messina. Le batimetrie più profonde sono tratte dai rilievi del 2007 eseguiti nell'ambito degli studi del Piano Regolatore
  - 4) S1-S15 ubicazione sondaggi eseguiti nel 2008 (Studi specialistici affidati all'Università di Messina)
  - 5) Gli scavi relativi alla realizzazione dei piazzali e delle banchine di riva non sono inclusi nel presente disegno

**Al Sindaco del Comune di Messina**  
Comunicazione obbligatoria ex C.P.C.M. n. 3121 del 29/12/2008

**ENTE APPALTANTE**  
Commissario Delegato per l'Emergenza Traffico a Messina ex OPCM 3633/07 e successive, con sede presso il Comune di Messina, Piazza Unione Europea, 98100 Messina

**A.T. IMPRESE**  
Nuova CO ED.MAR Srl  
Via Banchina F - Val da Rio  
30015 Chioggia (VE)

**CONSORZIO COOPERATIVE COSTRUZIONI**  
CCD Società Cooperativa  
Via Marco Emilio Lepido, 182/2  
40132 Bologna

**PROGETTAZIONE**  
20025 Milano (VD)  
Via Belfiore 9/15  
www.fom.it

**PROGETTO**  
20147 Milano  
Via Canale, 11

**ING. VINCOZZO IACOPINO**  
Via Puglia Clivio, 10 - Messina

**ARCH. GIUSEPPE FAIENZA**  
Via 7° Settembre, 37 - Messina

**ARCH. CLAUDIO LUCCHESI**  
Via Roma, 111 - Piana dei Muli (ME)

**ING. MARCO MARINO**  
Via Pisside, 6 - Messina

**DOTT. GEOL. SERGIO DOLFIN**  
Via Marina, 4 - Torre Faro (ME)

**PROGETTO**  
COMUNE DI MESSINA  
LAVORI DI COSTRUZIONE DELLA PIATTAFORMA LOGISTICA INTERMODALE TREMESTIERI CON ANNESSO SCALO PORTUALE - PRIMO STRALCIO FUNZIONALE

**EMMISSIONE**  
**PROGETTO DEFINITIVO**

**TITOLO**  
DRAGAGGI E UTILIZZAZIONE DEI MATERIALI PER RIPASCIMENTO  
Sezioni dragaggi e scavi di imbasamento (foglio 1 di 5)

REV.	DATA	FILE	OGGETTO	DES.	APPR.
1					
2					
3					
4					
5					
6					
7					
8					

**ELABORAZIONE**  
**G797FMDD046**

DATA	SCALA	FILE
20/05/2010	1:200	G797FMDD046.dwg
LN	DESCRIZIONE	APPROVATO
G797/10	L.M.	T.T.