PROFILO LONGITUDINALE

PROVINCIA	
COMUNE	
LUNGHEZZA	127.16
DISLIVELLO	-0.64
PENDENZA LIVELLETTA	-0.50%

LIVELLETTA

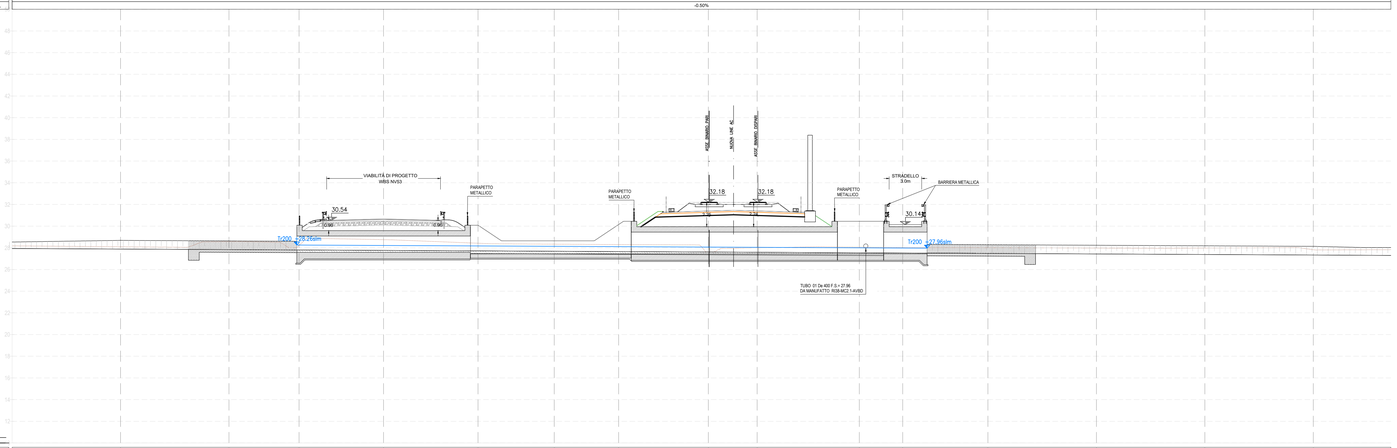

1/200

Q. Rif. 10.00

SEZIONI	1	2	3	4	5	6	7	8	9	10	11	12	13	14	15
QUOTE – FONDO SCORREVOLE	27.94	27.92 27.91	27.89	27.88 27.86 27.85	27.84 27.84	27.83 27.82	27.81 27.81	27.79	27.76	27.74	27.71	27.69	27.66	27.64	27.59
QUOTE – TERRENO ESISTENTE	28.17	28.15 28.14 28.14	28.11 28.10 28.10	28.08 28.07	28.06 28.06 28.03	28.04 28.57 28.57	28.57 28.53 28.52	28.34 28.32 28.31	28.29 28.88	28.83 28.81	28.73 28.73	28.54	28.37 28.37	28.34	28.31 28.30
SEZIONI TIPO	CANALE ESISTENTE IN TERRA	RBS INT0 - CANALE TRAPEZIO RIVESTITO CON MASSI TIPO MAIO DIs.=1.0 CADEON PROG.=2.00m			RBS INT0 - TOMBINO SCATOLARE Dim: 2.0x1.5m		RBS INT0 - MANUFATTO "U" Dim: 2.0x1.5m		RBS INT0 - TOMBINO SCATOLARE Dim: 2.0x2.0m						
SEZIONI TIPO	RBS INT0 - CANALE TRAPEZIO IN TERRA DEVIATO E SEZIONE ESISTENTE Dim: 0.1-1.0m Rinfo.: 1.0-1.5m					RBS INT0 - MANUFATTO "U" Dim: 2.0x2.0m				RBS INT0 - TOMBINO SCATOLARE Dim: 2.0x2.0m					
DISTANZE – DIST. PARZIALI		10.00	6.47	7.79	8.72	7.03	5.93	8.28	4.50	9.42	4.00	7.86	10.00	10.00	10.00
DISTANZE – PROGRESSIVE		0+010.00	0+020.00	0+026.47	0+034.25	0+042.97	0+050.00	0+055.93	0+064.21	0+068.71	0+078.13	0+082.14	0+090.00	0+100.00	0+110.00

SEZIONI	16	17	18	19	20	21	22	23	24	25	26	27	28	29	30
QUOTE – FONDO SCORREVOLE	27.56	27.54	27.51 27.51	27.49 27.49	27.47	27.46	27.44	27.41	27.39	27.36	27.34 27.34	27.33	27.31	27.30	
QUOTE – TERRENO ESISTENTE	28.02	28.04	28.02 28.02	28.02 28.02	28.01 28.01	28.00 28.00	27.99	27.97	27.96 27.95	27.96 27.97	27.98	27.99	28.01	28.02 27.92	27.82 27.80 27.81	27.82 27.82	27.83
SEZIONI TIPO			RBS INT0 - CANALE TRAPEZIO RIVESTITO CON MASSI TIPO MAIO DIs.=1.0 CADEON PROG.=2.00m				RBS INT0 - CANALE TRAPEZIO IN TERRA Dim: 0.1-1.0m Rinfo.: 1.0m								
SEZIONI TIPO		RBS INT0 - TOMBINO SCATOLARE Dim: 2.0x2.0m									RBS INT0 - CANALE TRAPEZIO IN TERRA DEVIATO E SEZIONE ESISTENTE Dim: 0.1-1.0m Rinfo.: 1.0-1.5m				CANALE ESISTENTE IN TERRA
DISTANZE – DIST. PARZIALI	4.00	7.86	10.00	10.00	10.00	10.00	10.00	10.00	10.00	10.00	10.00	10.00	10.00	10.00	
DISTANZE – PROGRESSIVE	0+090.00	0+100.00	0+110.00	0+120.00											

SEZIONE 1
SCALA 1:100

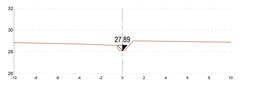

SEZIONE 2
SCALA 1:100

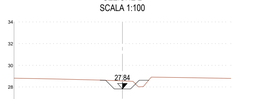

SEZIONE 3
SCALA 1:100

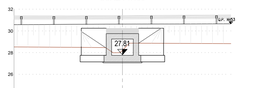

SEZIONE 4
SCALA 1:100

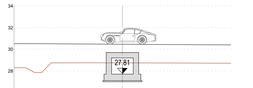

SEZIONE 5
SCALA 1:100

SEZIONE 6
SCALA 1:100

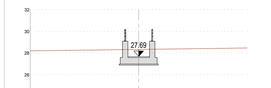

SEZIONE 7
SCALA 1:100

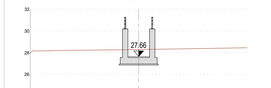

SEZIONE 8
SCALA 1:100

SEZIONE 9
SCALA 1:100

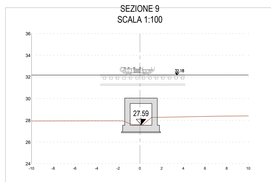

SEZIONE 10
SCALA 1:100

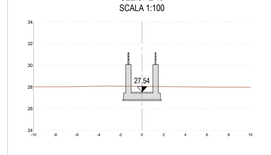

SEZIONE 11
SCALA 1:100



SEZIONE 12
SCALA 1:100

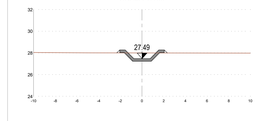

SEZIONE 13
SCALA 1:100

SEZIONE 14
SCALA 1:100

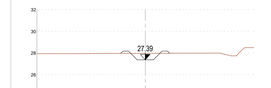

SEZIONE 15
SCALA 1:100

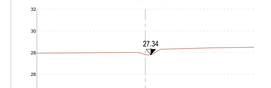

DISEGNI DI RIFERIMENTO

ELENCO ELABORATI	IN1712D2EEIN1000001
RELAZIONE TECNICA GENERALE E IDRAULICA	IN1712D2RGIN1000001
RELAZIONE DI CONFRONTO PD/PE	IN1712D2RGIN1000002
PLANIMETRIA STATO DI FATTO E PROGETTO CON SEZIONE TIPO	IN1712D2PZIN1006001
PROFILO E SEZIONI DI PROGETTO	IN1712D2PZIN1006002
CARPENTERIE	IN1712D2PZIN1000001
DETTAGLI IMPERMEABILIZZAZIONE	IN1712D2BZIN1009001
ARMATURE TAV. 1	IN1712D2BZIN1000001
ARMATURE TAV. 2	IN1712D2BZIN1000002
RELAZIONE DI CALCOLO	IN1712D2CLIN1000001

NOTE GENERALI

– TUTTE LE PROGRESSIVE SONO RIFERITE AL BINARIO PARI, SALVO OVE DIVERSAMENTE SPECIFICATO

COMMITTENTE:

RFI RETE FERROVIARIA ITALIANA
GRUPPO FERROVIE DELLO STATO

ALTA SORVEGLIANZA:

ITALFERR
GRUPPO FERROVIE DELLO STATO

GENERAL CONTRACTOR:

Consorzio IricoW Due

INFRASTRUTTURE FERROVIARIE STRATEGICHE DEFINITE DALLA LEGGE OBIETTIVO N. 443/01

LINEA A.V. /A.C. TORINO-VENEZIA Tratta VERONA-PADOVA
Lotto funzionale Verona-Bivio Vicenza

PROGETTO ESECUTIVO

15/10/21

TOMBINO SCATOLARE 2,00X2,00 AL KM 24+286,10
INTEFERENZE E SISTEMAZIONI IDRAULICHE
PROFILO E SEZIONI DI PROGETTO

IL PROGETTISTA INTEGRATORE	GENERAL CONTRACTOR	DIRETTORE LAVORI	SCALA :
ing. Luca MALAVENDA Ordine Ingegneri Milano n. A 21718	Consorzio Iricav Due ing. Paolo CARMONA Data: Ottobre 2021		VARIE
Data: Ottobre 2021			

COMMESSA	LOTTO	FASE	ENTE	TIPO DOC.	OPERA/DISCIPLINA	PROGR.	REV.	FOGLIO
IN17	12	E	I2	PZ	IN1006	002	A	–

Consorzio IricoW Due

VISTO CONSORZIO IRICAV DUE
Firpas — Data: Ottobre 2021
ing. Luca MANDOLINI

Progettazione :

Rev.	Descrizione	Redatto	Data	Verificato	Data	Approvato	Data	IL PROGETTISTA
A	EMISSIONE	Magni	15/10/21	Magni	15/10/21	Malavenda	15/10/21	ORDINE DEGLI INGEGNERI DELLA PROVINCIA DI MILANO Ing. Luca MALAVENDA Iscritto all'Albo A 21718
B								
C								

CIG. 8377957C01	CUP: J41E91000000009	File: IN1712D2EZIN1100000CA_01.DWG
Progetto cofinanziato dalla Unione Europea		Cod. origine: CCM3

Scala di plot:

TUTTI I DIRITTI DEL PRESENTE DOCUMENTO SONO RISERVATI. LA PRODUZIONE ANCHE PARZIALE È VIETATA