PROFILO LONGITUDINALE RAMO OVEST

SCALA 1:200/20

LIVELLETTE	DISLIVELLO / LUNGHEZZA / PENDENZA	
	h = −0.08 L = 67.85 p = −0.12%	h = 0.00 L = 1.50 p = −0.02%



SCALA 1:200

Q. Rif. 15.000

SEZIONI	1	2	3	4	5	6
QUOTE DI SCORRIMENTO	24.00	24.00	23.96	23.93	23.92	23.92
QUOTE TERRENO ESISTENTE	23.94	23.92 23.92 23.93 23.93 23.94 23.95 23.97 24.00 24.09 24.26 24.47 24.98 25.11 25.18 25.20 25.13 25.33	25.40 25.41 25.48 25.58 25.58	25.55 25.54	25.45 25.40 25.37 24.72	24.72
DISTANZE PARZIALI	3.00	32.00	24.42	5.00	4.93	
DISTANZE PROGRESSIVE	0+000.00	0+003.00	0+035.00	0+059.42	0+064.42	0+069.35

SEZIONI TRASVERSALI RAMO OSVEST

SCALA 1:100

SEZIONE N.: 1
PROGRESSIVA: 0.000

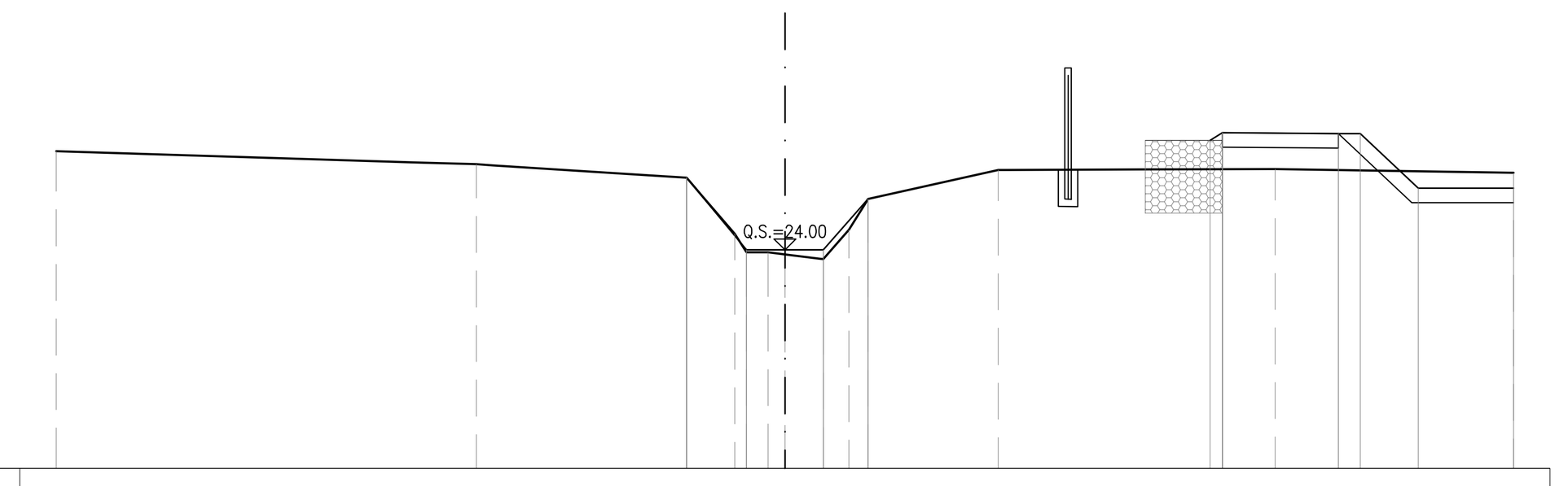

SCALA 1:100

Q. Rif. 21.000

QUOTA TERRENO	25.36 25.18 24.99 24.22 23.96 23.94 23.87 24.27 24.70 25.10 25.11 25.06
DIST. PARZIALE TERRENO	5.77 2.89 0.66 0.30 0.23 0.53 0.35 0.26 1.79 3.80 3.27
QUOTA PROGETTO	24.99 24.00 24.00 24.00 24.70 25.50 25.61
DIST. PARZIALE PROGETTO	0.82 0.53 0.53 0.61 4.70

SEZIONE N.: 2
PROGRESSIVA: 3.000

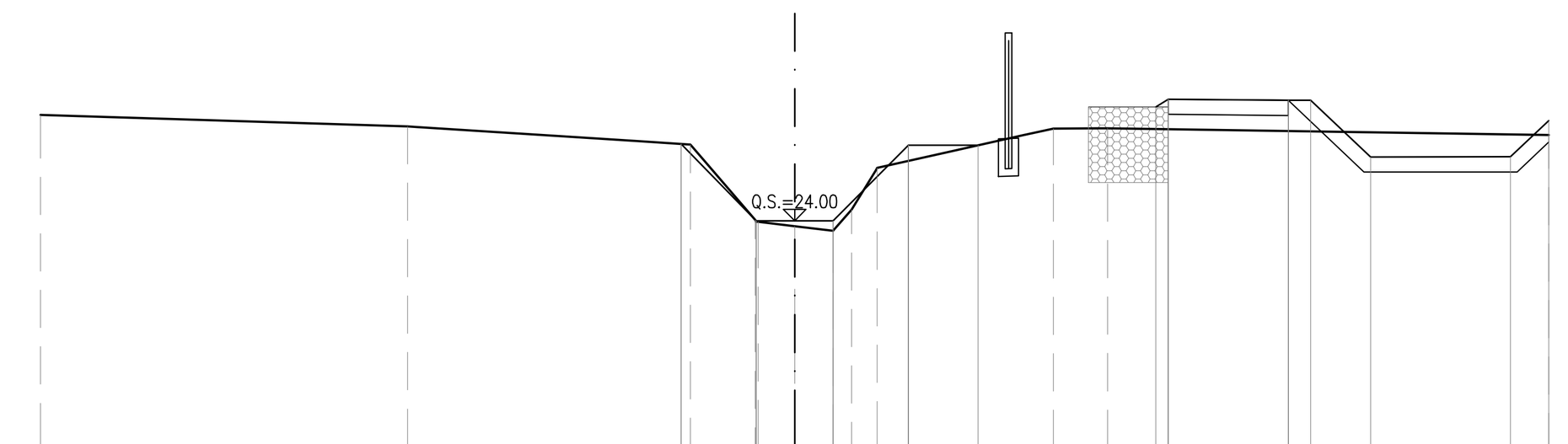

SCALA 1:100

Q. Rif. 21.000

QUOTA TERRENO	25.40 25.25 25.01 24.01 23.98 23.92 23.86 24.14 24.70 25.22 25.22 25.13
DIST. PARZIALE TERRENO	4.87 3.75 0.86 0.48 0.51 0.24 0.34 2.33 0.72 5.85
QUOTA PROGETTO	25.01 24.00 24.00 24.00 25.00 25.00 25.50 25.61
DIST. PARZIALE PROGETTO	1.00 0.51 0.51 1.00 0.92 2.36

SEZIONE N.: 3
PROGRESSIVA: 35.000

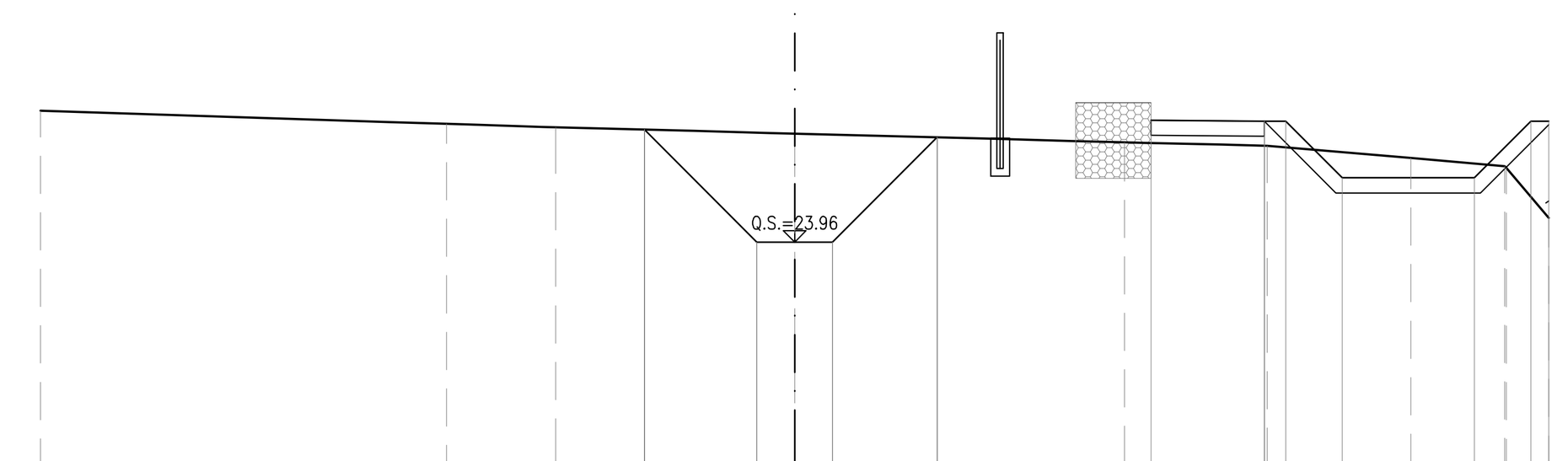

SCALA 1:100

Q. Rif. 21.000

QUOTA TERRENO	25.70 25.53 25.48 25.40 25.28 25.23 25.07 24.96 24.94 24.28
DIST. PARZIALE TERRENO	5.39 1.44 3.17 4.37 1.89 1.91 1.24 0.56
QUOTA PROGETTO	25.45 23.96 23.96 23.96 25.35
DIST. PARZIALE PROGETTO	1.49 0.50 0.50 1.39

SEZIONE N.: 4
PROGRESSIVA: 59.422

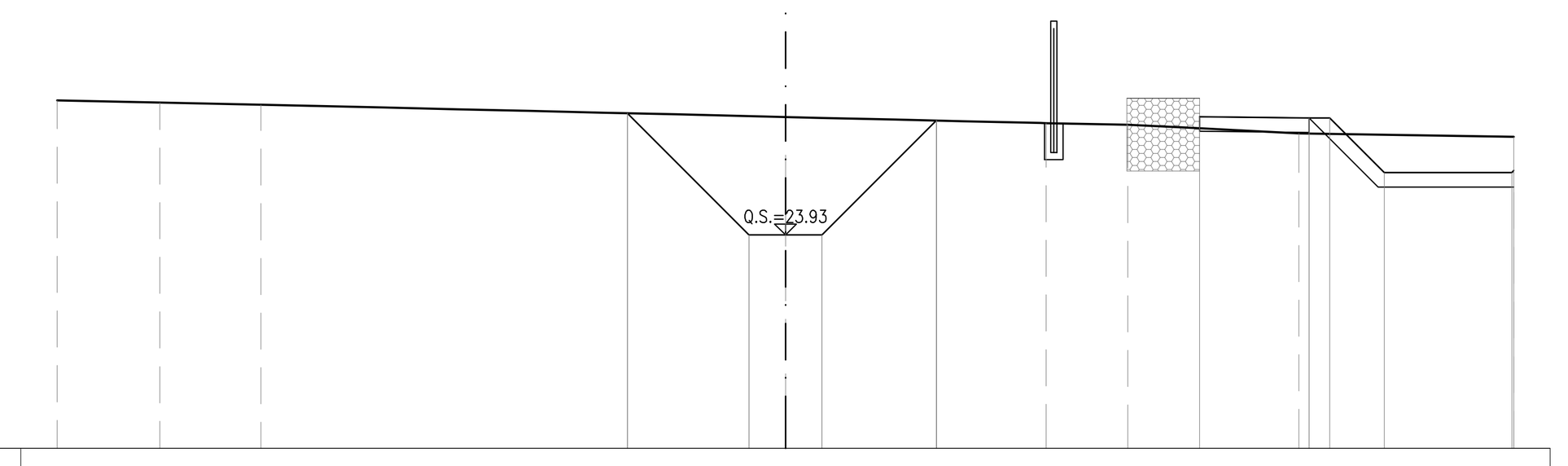

SCALA 1:100

Q. Rif. 21.000

QUOTA TERRENO	25.77 25.75 25.72 25.55 25.46 25.44 25.32 25.27
DIST. PARZIALE TERRENO	1.41 1.39 7.20 3.58 1.12 2.35 2.95
QUOTA PROGETTO	25.60 23.93 23.93 23.93 25.50
DIST. PARZIALE PROGETTO	1.67 0.50 0.50 1.57

SEZIONE N.: 5
PROGRESSIVA: 64.422

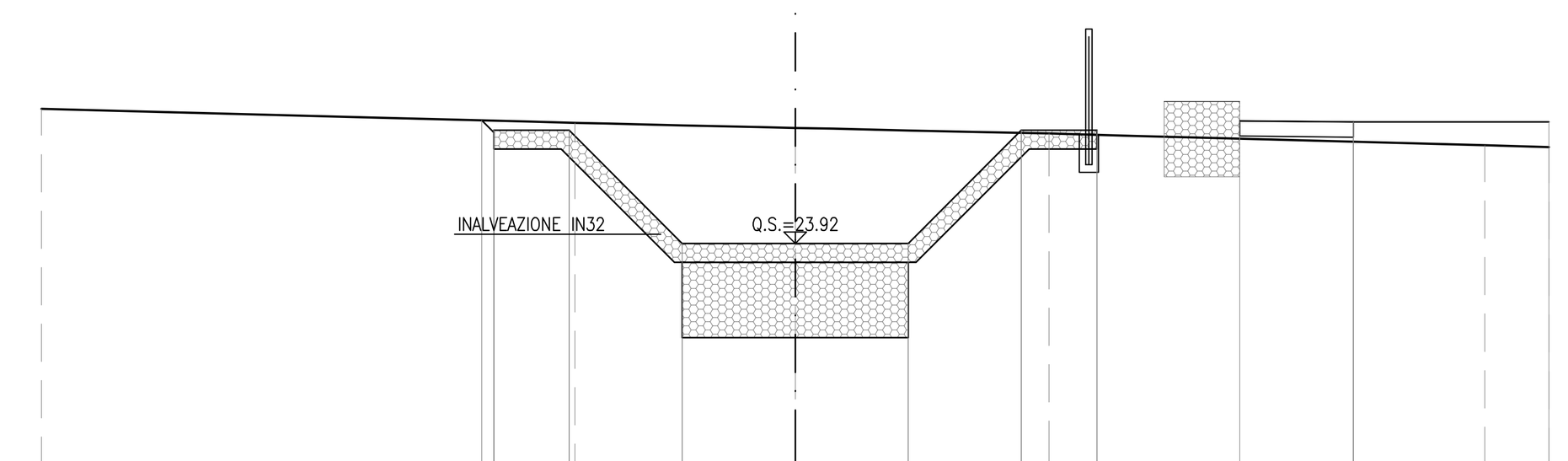

SCALA 1:100

Q. Rif. 21.000

QUOTA TERRENO	25.70 25.52 25.45 25.38 25.22 25.20
DIST. PARZIALE TERRENO	7.08 2.92 3.37 5.78 0.85
QUOTA PROGETTO	25.55 25.42 25.42 23.92 23.92 23.92 25.42 25.42 25.53 25.53
DIST. PARZIALE PROGETTO	1.00 1.50 1.50 1.50 1.50 1.00 3.40 2.60

SEZIONE N.: 6
PROGRESSIVA: 69.350

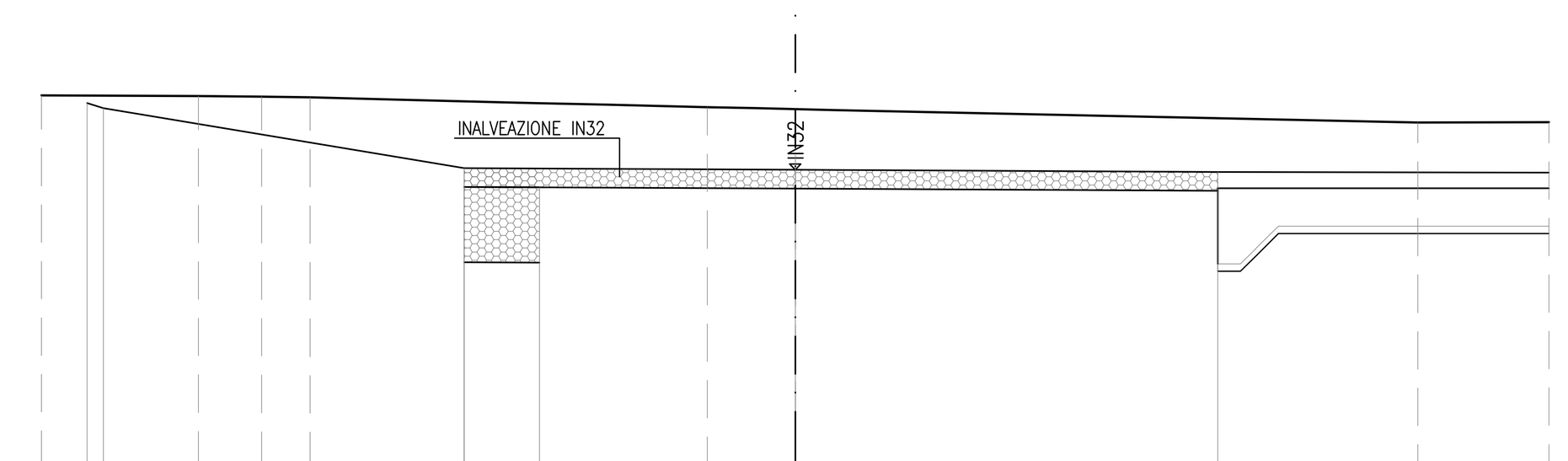

SCALA 1:100

Q. Rif. 20.000

QUOTA TERRENO	24.90 24.89 24.88 24.87 24.75 24.72 24.54 24.55
DIST. PARZIALE TERRENO	2.08 0.84 0.64 5.27 1.17 8.26 1.74
QUOTA PROGETTO	24.80 24.73 23.94 23.92 23.89
DIST. PARZIALE PROGETTO	4.79 4.39 5.61

DISEGNI DI RIFERIMENTO

DESCRIZIONE	CODICE
– RILEVATO FERROVIARIO DAL KM 13+725,00 AL KM 14+200,00 – Planimetria di progetto – Tav.1	IN1712EI2P8RI2200003
– RILEVATO FERROVIARIO DAL KM 13+725,00 AL KM 14+200,00 – Planimetria di progetto – Tav.2	IN1712EI2P8RI2200004
– RILEVATO FERROVIARIO DAL KM 13+725,00 AL KM 14+200,00 – Profilo longitudinale	IN1712EI2F7RI2200001
– RILEVATO FERROVIARIO DAL KM 13+725,00 AL KM 14+200,00 – Planimetria idraulica – Tav.1	IN1712EI2P8RI2204001
– RILEVATO FERROVIARIO DAL KM 13+725,00 AL KM 14+200,00 – Planimetria idraulica – Tav.2	IN1712EI2P8RI2204002

NOTE GENERALI

- TUTTE LE MISURE SONO ESPRESSE IN METRI
- TUTTE LE QUOTE ALTIMETRICHE SONO ESPRESSE IN METRI s.l.m.
- TUTTI GLI ANGOLI SONO ESPRESSI IN GRADI DECIMALI
- TUTTE LE PROGRESSIVE SONO ESPRESSE IN CHILOMETRI

CARATTERISTICHE MATERIALI

- PER LE CARATTERISTICHE DEI MATERIALI SI FA RIFERIMENTO ALL'ELABORATO IN1710EI24TIN0000001.

COMMITTENTE: RFI RETE FERROVIARIA ITALIANA – GRUPPO FERROVIE DELLO STATO

ALTA SORVEGLIANZA: ITALFERR – GRUPPO FERROVIE DELLO STATO

GENERAL CONTRACTOR: Consorzio IricAV Due

INFRASTRUTTURE FERROVIARIE STRATEGICHE DEFINITE DALLA LEGGE OBIETTIVO N. 443/01

LINEA A.V. /A.C. TORINO-VENEZIA Tratta VERONA-PADOVA
Lotto funzionale Verona-Bivio Vicenza

PROGETTO ESECUTIVO

INTERFERENZE IDRAULICHE ED OPERE IDRAULICHE
TOMBINO SCATOLARE 3X2 AL KM 13+978,19
INTERFERENZE E SISTEMAZIONI IDRAULICHE
Profilo e sezioni di progetto - Tav.2

GENERAL CONTRACTOR		DIRETTORE LAVORI	SCALA :
IL PROGETTISTA INTEGRATORE ing. Giovanni MALAVENDA iscritto all'ordine degli ingegneri di Venezia n. 4289 Data: Giugno 2021	Consorzio Iricav Due ing. Paolo CARMONA Data: Giugno 2021		Varie

COMMESSA	LOTTO	FASE	ENTE	TIPO DOC.	OPERA/DISCIPLINA	PROGR.	REV.	FOGLIO
IN17	12	E	I2	PZ	IN3206	002	A	002 DI 002

Consorzio IricAV Due	VISTO CONSORZIO IRICAV DUE	
	Firma	Data
	ing. Luca RANDOLFI	Giugno 2021

Progettazione :

Rev.	Descrizione	Redatto	Data	Verificato	Data	Approvato	Data	IL PROGETTISTA
A	EMISSIONE	F. RONCA'	06/2021	F. GUIJARTE	06/2021	V.AIELLO	06/2021	Data: 06/2021
B								
C								

CIG. 8377957CD1 | CUP: J41E91000000009 | File: IN1712EI2PZIN3206002A.DWG | Cod. origine: CODICE

Progetto cofinanziato dalla Unione Europea

Scala di plot:

TUTTI I DIRITTI DEL PRESENTE DOCUMENTO SONO RISERVATI: LA PRODUZIONE ANCHE PARZIALE È VIETATA