PLANIMETRIA STATO DI FATTO
scala 1:500



SEZIONE TIPOLOGICA PROLUNGAMENTO SCOLO CIRON
scala 1:100

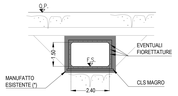

SEZIONE CANALE IN TERRA
scala 1:100

DETTAGLIO RIVESTIMENTO IN
MATERASSI TIPO RENO
scala 1:100

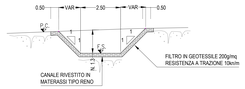

DETTAGLIO TRANSIZIONE CANALE
RIVESTITO - CANALE IN TERRA
scala 1:100

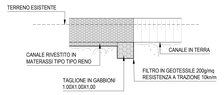

SEZIONE ATTRAVERSAMENTO SL08
scala 1:100

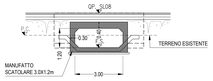

PLANIMETRIA STATO DI PROGETTO
scala 1:500

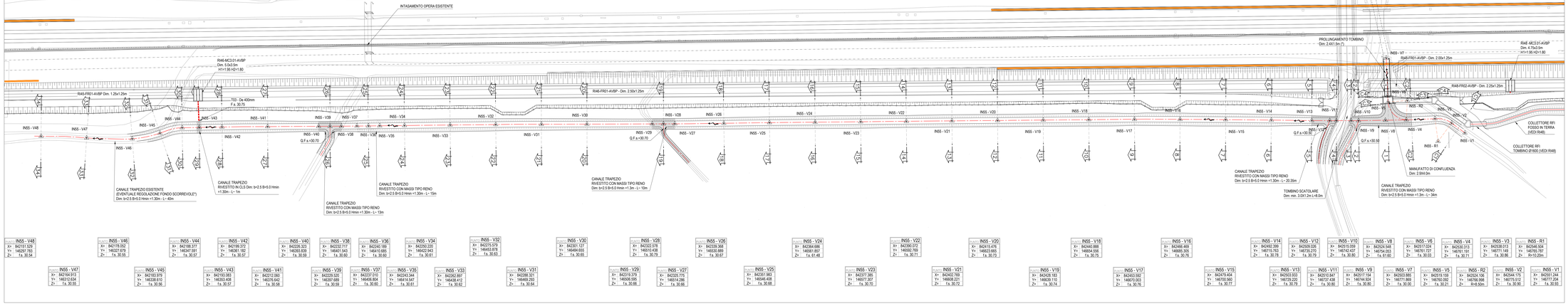

DISEGNI DI RIFERIMENTO

DESCRIZIONE	CODICE
ELENCO ELABORATI	IN1712E0ZEN0000001
RELAZIONE TECNICA GENERALE E IDRAULICA	IN1712E0RGN0000001
RELAZIONE DI CONFRONTO PE/PE	IN1712E0RGN0000002
PLANIMETRIA STATO DI FATTO E PROGETTO CON SEZIONI TIPO	IN1712E0PZN0500001
PROFILO E SEZIONI DI PROGETTO	IN1712E0PZN0500002

NOTE GENERALI

- TUTTE LE PROGRESSIVE SONO RIFERITE AL BINARIO PARI, SALVO OVE DIVERSAMENTE SPECIFICATO
- (*) LE GEOMETRIE ESISTENTI SONO STATE RILEVATE PARZIALMENTE, PERTANTO LE SOLUZIONI PROGETTUALI PROPOSTE INDRANNO VERIFICATE IN FASE DI CANTIERE

CARATTERISTICHE DEI MATERIALI

COMMITTENTE:

RFI RETE FERROVIARIA ITALIANA
GRUPPO FERROVIE DELLO STATO

ALTA SORVEGLIANZA:

ITALFERR
GRUPPO FERROVIE DELLO STATO

GENERAL CONTRACTOR:

IRICAV2

INFRASTRUTTURE FERROVIARIE STRATEGICHE DEFINITE DALLA LEGGE OBIETTIVO N. 443/01

LINEA A.V. /A.C. TORINO-VENEZIA Tratta VERONA-PADOVA
Lotto funzionale Verona-Bivio Vicenza

PROGETTO ESECUTIVO

INTERFERENZE IDRAULICHE ED OPERE IDRAULICHE
DEVIAZIONE CANALE DALLA PK 28+150.00 ALLA PK 28+732.00
INTERFERENZE E SISTEMAZIONI IDRAULICHE
PLANIMETRIA STATO DI FATTO E PROGETTO CON SEZIONI TIPO

IL PROGETTISTA INTEGRATORE: Ing. Giovanni Battista ZUNICA, Ing. Stefano MALAGUTI, Ing. Angelo MANCINI, Arch. Antonio PIVA, Geom. Luca CAMPEDELLI, Geom. Maurizio LAZZARIN, Dott. Geol. Paolo SCHEVENIN, Dott. Geol. Giovanni MALERBA, Dott. Agr. Gianluca BOSCARDIN, Dott. Agr. Alberto BATTISTELLA, Dott. Arch. Paolo CAMPAGNOLO, Dott. Arch. Francesco SALVALAIO, Dott. Arch. Giovanni MAYOUF, Dott. Arch. Alessandro FAVARETTO, Dott. Arch. Giovanni CARRARO, Dott. Arch. Giovanni TOLLARDO, Dott. Arch. Maria Teresa ZAMPIERI, Dott. Arch. Francesca SCANDELLARI, Dott. Arch. Elena MAZZUCATO, Dott. Ing. Giovanni MIETTO, Dott. Ing. Mirco MEUCCI, Dott. Ing. Anna MARCHESINI, Dott. Ing. Giovanni FALCONE, Dott. Ing. Pietro ZILIOTTO, Dott. Ing. Federico MOLON, Dott. Ing. Nicola SCAPIN, Dott. Ing. Luca SALMASO, Dott. Ing. Simone SALMASO, Dott. Ing. Stefano SALMASO, Dott. Ing. Giovanni PIETROBELLI

Consorziata: Iricav Due
Mandataria: ITALFERR
Data: Settembre 2022

COMMESSA	LOTTO	FASE	ENTE	TIPO DOC.	OPERA/DISCIPLINA	PROGR.	REV.	FOGLIO
IN17	12	E	12	P2	IN5506	001	B	-

SCALA: VARIE

VISTO CONSORZIO IRICAV DUE
Data: Settembre 2022

Progettazione:

Rev.	Descrizione	Redatto	Data	Verificato	Data	Approvato	Data	IL PROGETTISTA
A	EMISSIONE	D'Aetta / Zambon	31/08/21	Gardon	31/08/21	Calvanin	31/08/21	ORDINE DEGLI INGEGNERI PROV. VENEZIA E RIVIERA N. 3758
B	INTEGRAZIONI A SEGUITO RDV	Bonato / Zambon	09/09/22	Zangarini / Gardon	09/09/22	Calvanin / Calvanin	09/09/22	
C								

Progettista incaricato: Italferr

Progetto cofinanziato dalla Unione Europea

COD. ID2T0YC7021 — CUP: J41E91000000009 — File: IN1712E0PZN0500001B.dwg — Cod. elaborato: IN55

Scala di plot: — TUTTI I DIRITTI DEL PRESENTE DOCUMENTO SONO RISERVATI. LA RIPRODUZIONE ANCHE PARZIALE È VIETATA